

SOMMAIRE

- | | |
|--|------------------------|
| 1°) Projet Régional de Santé - Révision | Pages 1 à 197 |
| 2°) Plan de prévention et de gestion des déchets non dangereux des Landes et son évaluation environnementale | Pages 201 à 291 |
| 3°) Transformation de la Société d'Economie Mixte Locale dénommée « Société d'Exploitation des Intérêts de Port d'Albret » en Société Publique Locale | Pages 295 à 325 |
| 4°) Demande d'accompagnement du Département des Landes dans l'organisation et la mise en œuvre du réseau de transports urbains de MACS | Page 329 |

PROJET RÉGIONAL DE SANTÉ – REVISION

Au cours de la session extraordinaire du 13 février 2012, le Conseil général des Landes avait donné à l'unanimité un avis défavorable au Projet Régional de Santé proposé par l'Agence Régionale de Santé d'Aquitaine.

Ce projet ne présentait pas les garanties nécessaires à un maintien de la qualité de la prise en charge hospitalière et ne mettait pas en perspective les financements nécessaires pour les établissements et services du secteur social et médico-social, en particulier les établissements hébergeant des personnes âgées dépendantes (EHPAD), les établissements d'accueil pour personnes handicapées et divers services.

Le Directeur général de l'Agence Régionale de Santé d'Aquitaine vient de nous ressaisir sur la modification du Projet Régional de Santé ; cette nouvelle consultation doit être finalisée par un nouvel avis du Conseil général.

Cette réactualisation du Plan Régional de Santé est déclinée au travers de différents documents consultables en annexe (Cf. documents 1 à 11).

Ces documents concernent principalement :

- le Programme Interdépartemental d'Accompagnement des Handicapés et de la Perte d'Autonomie (PRIAC), qui est désormais l'annexe financière du Schéma Régional d'Organisation Médico-Sociale,
- le projet Régional de Santé d'Aquitaine dans son volet hospitalier,
- la partie ambulatoire de ce Schéma est également complétée par les zonages spécifiques aux sages-femmes libérales, aux masseurs kinésithérapeutes libéraux, aux orthophonistes.

Les modifications proposées concernent essentiellement le volet hospitalier du Projet Régional de Santé, qui intègre désormais les demandes effectuées par l'Assemblée Départementale sur le rééquilibrage en Imagerie par Résonance Magnétique (IRM) et en Pet Scan.

Le volet ambulatoire montre un équipement en masseurs kinésithérapeutes libéraux défaillant quantitativement autour de Mont-de-Marsan et une présence d'orthophonistes également défaillante sur la Chalosse et la Haute-Lande.

Ces zones bénéficieront de dispositifs de rééquilibrage définis dans des conventions nationales.

La proposition de réactualisation du Projet Régional de Santé n'amène par contre aucune nouveauté dans le secteur social et médico-social ; les financements sont toujours en attente pour les 307 places d'accueil en établissements pour personnes âgées et pour les 61 places concernant les services à domicile et hébergement pour adulte handicapé.

Une avancée est toutefois à relever dans le domaine de la prise en charge et de la collaboration entre le secteur de la pédopsychiatrie et le secteur de la protection de l'enfance.

En conclusion, le projet de réactualisation qui est présenté tient compte de certaines de nos remarques sur le volet hospitalier mais n'acte aucune avancée sur le secteur social et médico-social.

Aussi je vous propose :

- de prendre acte du nouveau volet hospitalier et des différentes conventions concernant les masseurs kinésithérapeutes libéraux, les sages-femmes libérales et les orthophonistes.

- d'émettre un avis défavorable à la proposition de réactualisation du Projet Régional de Santé dans la mesure où les financements sont toujours en attente.

PRS – REVISION

SOMMAIRE

Document 1 :

**Avis de consultation sur le projet de révision du PRS d'Aquitaine
(art L1434-3 du Code de la Santé Publique)**

Document 2 :

**PRIAC 2012 – 2016
Note de présentation**

Document 3 :

**PRIAC 2012 – 2016
Note de présentation
CRSA 20/12/2012**

Document 4 :

**3.1 Le dépistage et la prise en charge précoce Aquitaine
Programme Interdépartemental d'Accompagnement des Handicaps et de la
Perte d'Autonomie**

Document 5 :

Propositions de modifications apportées au SROS – PRS – Volet hospitalier

Document 6 :

**Notice expliquant le contexte et les modalités du zonage applicable aux
masseurs-kinésithérapeutes**

Document 7 :

**Les zones de mise en œuvre des mesures de l'avenant n° 3 de la
convention des masseurs-kinésithérapeutes libéraux**

Document 8 :

**Notice expliquant le contexte et les modalités du zonage applicable aux
sages-femmes libérales**

Document 9 :

**Les zones de mise en œuvre des mesures de l'avenant n° 1 de la
convention des sages-femmes libérales**

Document 10 :

**Notice expliquant le contexte et les modalités du zonage applicable aux
orthophonistes**

Document 11 :

**Les zones de mise en œuvre des mesures de l'avenant n° 13 de la
convention des orthophonistes**

Document 1

**Avis de consultation sur le projet de
Révision du PRS d'Aquitaine
(art L1434-3 du Code de la Santé Publique)**



PREFECTURE REGION AQUITAINE

Avis

**signé par Pour le Préfet de la Région Aquitaine
le 18 Octobre 2012**

**Administration territoriale de l'Aquitaine
Agence Régionale de Santé (ARS)**

du 18/10/2012 - Agence Régionale de Santé -
Avis de consultation sur le projet de révision
du projet régional de santé d'Aquitaine

**Le Directeur général
de l'Agence régionale de santé d'Aquitaine**

**Avis de consultation sur le projet de révision du projet régional de santé
d'Aquitaine
(Article L1434-3 du code de la santé publique)**

I- EMETTEUR DE L'AVIS DE CONSULTATION

ARS d'Aquitaine
Espace Rodesse
103 bis rue Belleville - CS 91704
33063 Bordeaux cedex

Pris en la personne de son Directeur général, Michel LAFORCADE.

II- OBJET DE LA CONSULTATION

Le projet régional de santé est constitué :

- 1° d'un plan stratégique régional de santé, qui fixe les orientations et objectifs de santé pour la région ;
- 2° de schémas régionaux de mise en œuvre en matière de prévention, d'organisation de soins (SROS) et d'organisation médico-sociale ;
- 3° de programmes déclinant les modalités spécifiques d'application de ces schémas, dont :
 - le programme Interdépartemental d'accompagnement des handicaps et de la perte d'autonomie (PRIAC),
 - le programme régional relatif à l'accès à la prévention et aux soins des personnes les plus démunies (PRAPS),
 - le programme relatif au développement de la télémédecine,
 - le programme pluriannuel régional de gestion du risque (PRGDR).

La procédure de révision du PRS et de ses composantes est identique à la procédure applicable à l'adoption de ces documents à savoir une publication sous forme électronique aux fins de consultation (article R1434-1 du CSP).

Au sein du PRS, sont soumis à consultation :

- le projet de révision du PRIAC (PRogramme Interdépartemental d'ACcompagnement des handicaps et de la perte d'autonomie)
- le projet de révision du schéma régional d'organisation des soins (SROS) :
 - o pour le volet hospitalier
 - o pour le volet ambulatoire intégrant le zonage spécifique aux masseurs kinésithérapeutes, aux sages-femmes et aux orthophonistes.

Les projets de révision du PRS sont soumis à consultation à l'adresse suivante :
<http://www.ars.aquitaine.sante.fr/145998.html>

En outre, ces documents peuvent également être consultés en format papier au siège de l'agence régionale de santé d'Aquitaine :

Espace Rodesse
103 bis rue Belleville - CS 91704
33063 Bordeaux cedex

Et au sein des délégations territoriales :

Délégation territoriale de la Dordogne

48 bis, rue Paul-Louis Courier
CS 50253
24 052 - PERIGUEUX-CEDEX 09

Délégation territoriale de la Gironde

Espace Rodesse
103 bis, rue Belleville - CS 91704
33 063 - BORDEAUX - CEDEX

Délégation territoriale des Landes

Cité Galliane
BP 329 - 40011 Mont de Marsan Cedex

Délégation territoriale de Lot-et-Garonne

108 boulevard Carnot
CS 30006
47031 Agen Cedex

Délégation territoriale des Pyrénées-Atlantiques

Cité Administrative - Boulevard Tourasse
BP 1604 - 64016 PAU CEDEX

III- NATURE DU DOCUMENT PUBLIE

III-1 Composition du document publié

- Le PRIAC 2012-2016 est un des 4 programmes obligatoires du PRS et à ce titre, il constitue le plan d'actions et le budget d'exécution du Schéma Régional d'Organisation Médico-Sociale (SROMS). Il a vocation à programmer en pluri-annualité les actions et les financements de l'Etat et de l'Assurance Maladie concernant les établissements et services médico-sociaux, pour personnes âgées et pour personnes en situation de handicap.
- Le projet de révision du schéma régional d'organisation des soins (SROS)
 - pour le volet hospitalier, quelques modifications sont apportées sur le corps du texte,
 - pour le volet ambulatoire intégrant le zonage spécifique aux masseurs kinésithérapeutes, aux sages-femmes et aux orthophonistes.

Le volet ambulatoire du SROS doit préciser, par territoire de santé, les besoins en implantation du secteur ambulatoire. Il doit également permettre d'orienter l'installation des professionnels dans les zones où les besoins sont les plus importants. Il doit déterminer des zones de sous densité médicale dans lesquelles seront appliquées des dispositifs incitatifs d'installation des professionnels. L'article L. 1434-7 renvoie à un arrêté des ministres chargés de la santé et de la sécurité sociale le soin de préciser les conditions de détermination de ces zones.

L'arrêté ministériel du 21 décembre 2011 définit les dispositions de mise en œuvre de ce zonage, qui doit être intégré au SROS. La méthodologie de classification des zones de mise en œuvre des mesures destinées à favoriser une meilleure répartition géographique des masseurs kinésithérapeutes, des sages-femmes et des orthophonistes sont précisées à l'article 4 de l'arrêté.

Le SROS a été adopté dans son ensemble lors de l'adoption du PRS. En revanche, il doit faire l'objet de révision partielle visant l'intégration du zonage spécifique aux masseurs kinésithérapeutes, aux sages-femmes et aux orthophonistes.

III-2 Statut du document publié

Ce projet de révision du PRS sera adopté, par le Directeur général de l'ARS d'Aquitaine après l'expiration du délai de consultation et après intégration éventuelle des observations, remarques ou propositions accompagnant les avis reçus avant son expiration.

IV- AUTORITES CONSULTEES

Conformément à l'article L1434-3 modifié par la loi n°2011-940 du 10 août 2011 (article 36), les autorités concernées par la présente consultation sont :

- la conférence régionale de la santé et de l'autonomie,
- le représentant de l'Etat dans la région d'Aquitaine,
- les collectivités territoriales de la région d'Aquitaine.

V- DELAI DE CONSULTATION

En application l'article L1434-3 modifié par la loi n°2011-940 du 10 août 2011 (article 36), à compter de la publication du présent avis au recueil des actes administratifs de la préfecture de région, les autorités consultées disposent d'un délai de deux mois pour transmettre leur avis à l'agence régionale de santé selon tout moyen permettant d'établir une date certaine.

VI- PROCEDURE DE TRANSMISSION DES AVIS

La conférence régionale de la santé et de l'autonomie, le représentant de l'Etat dans la région, ainsi que les collectivités territoriales de la région transmettent leur avis à l'agence régionale de santé :

- sous forme électronique, à l'adresse suivante : ars-aquitaine-avis-prs@ars.sante.fr

par courrier, à l'adresse suivante :
Monsieur le Directeur général
Agence régionale de santé d'Aquitaine
Espace Rodesse
103 bis rue Belleville - CS 91704
33063 Bordeaux cedex

Un avis d'une collectivité territoriale est une délibération, et non un simple avis du maire ou du président de la collectivité (la transmission peut se faire sous format papier ou en version.pdf).

Fait à Bordeaux, le 18 octobre 2012

Le Directeur général de l'agence régionale
de santé d'Aquitaine

Pour le Directeur Général
de l'ARS d'Aquitaine,
Par déléation, **Michel LAFORCADE**
La Directrice Générale Adjointe,


Anne BOUYGARD

Document 2



PRIAC 2012 – 2016
Note de présentation

Service émetteur :
Département de l'offre médico-sociale
Direction de la santé publique et de l'offre médico-sociale

Affaire suivie par : Chantal CARTAU – Valérie FONT
Téléphone : 05 57 01 47 09 / 47 08
Télécopie : 05 57 01 47 74

PRIAC 2012-2016 NOTE DE PRESENTATION

1- Nature et périmètre du PRIAC 2012 – 2016 : les nouveautés 2012

Le PRIAC constitue désormais, à compter de l'exercice 2012, **l'annexe financière du SROMS** adopté en mars dernier. Il est donc un document de programmation financière de la mise en œuvre du schéma.

En effet, le PRIAC traduit l'effort financier consacré à l'évolution de l'offre médico-sociale dans les différents territoires, telle que découlant du premier objectif spécifique du SROMS, intitulé « faciliter la continuité de parcours de soins et de vie cohérents ».

Cet objectif spécifique se décline en cinq objectifs opérationnels, dont les quatre derniers trouvent leur réalisation par une action sur l'offre (par accroissement, redéploiement, transformation):

- agir précocement pour préserver l'autonomie de la personne, en développant notamment le dépistage et la prise en charge précoces ;
- favoriser la vie de la personne en milieu ordinaire, en privilégiant l'accroissement de l'offre en services dans les territoires les plus fragiles, tout en répondant à l'exigence d'une prise en charge spécialisée à domicile ;
- progresser dans la structuration de l'offre institutionnelle, dans une optique de rééquilibrage territorial de l'offre et de meilleure réponse aux besoins spécifiques de la personne ;
- innover pour améliorer les parcours de vie, en ouvrant des nouvelles perspectives de prise en charge.

Le PRIAC 2012 -2016 a donc été élaboré sur la base de ces orientations régionales.

Au-delà de cet aspect général, deux nouveaux principes ont, en application des instructions nationales, guidé son élaboration :

- o **Il n'est plus prospectif** : le PRIAC ne comporte donc que des actions financées et il est désormais complètement cadré par les enveloppes de création de places déjà notifiées. Par conséquent, des actions maintenues en 2011 dans le PRIAC 2011 – 2013 et non couvertes par les nouvelles autorisations d'engagement 2011 et 2012 (ou par des crédits de réserve nationale) ont été déprogrammées.
- o **Il intègre les prévisions d'installation des places autorisées sur enveloppes notifiées antérieurement à 2011 mais non installées à fin 2011** : ces places ne relevaient pas du périmètre du PRIAC jusqu'en 2011, dès lors qu'elles étaient autorisées. Elles ont été réinscrites en programmation, afin de valoriser l'effort de création de places déjà consenti. Le PRIAC devient ainsi un **outil global de prévision d'installation**.

En raison du changement de nature et de périmètre du PRIAC, le document de programmation 2012 – 2016 ne peut être comparé, en volume et en répartition de places, au PRIAC 2011 – 2013.

2- Le financement du PRIAC 2012 - 2016

2.1 – les sources de financement mobilisables :

Le PRIAC s'appuie sur plusieurs sources de financement :

↳ **Les enveloppes notifiées antérieurement à 2011 pour les places restant à autoriser et/ou à installer à fin 2011**, les places installées à cette échéance ne relevant pas du champ du PRIAC :

- **les crédits de création de places notifiées antérieurement à 2010 dont le Plan de Relance 2009**, (gagés sur crédits antérieurs à 2010 ou débasés temporairement)

- **les Mesures Nouvelles 2010**,

- **les enveloppes anticipées de créations de places notifiées en 2010** pour les exercices 2011, 2012 et 2013.

↳ **Les crédits dédiés au Plan Alzheimer**, assurant le financement des PASA, UHR et ESA : ils ne sont repris que pour autant que les places correspondantes ne sont pas autorisées (labellisées) et/ou installées à fin 2011.

Pour ces sources de financement, le PRIAC 2012 – 2016 ne les retrace que partiellement, au titre des places restant à autoriser et/ou à installer à fin 2011.

↳ **Les nouvelles autorisations d'engagement (AE) 2011 et 2012 et Mesures Nouvelles 2012**, que la CNSA encadre de manière très directive (annexe 1).

Compte tenu de leur récente notification et du calendrier d'élaboration du SROMS, ces AE sont intégralement retracées dans le PRIAC 2012 – 2016, les places financées sur ces enveloppes n'ayant pas été autorisées et/ou installées à fin 2011.

Au total, la **programmation financière 2012 – 2016** représente un volume financier de :

- **34 103 346 € pour 1 063 places** dans le champ des **personnes handicapées**
 - secteur enfants : **7 498 184 €/222 places**
 - secteur adultes : **26 605 162 €/841 places**
- **40 356 324€ pour la création de 3 356 places** dans le champ des **personnes âgées et pour le renforcement financier de places (PASA)**

2.2 – les modalités de répartition des nouveaux financements (AE 2011 ; AE 2012 et mesures nouvelles 2012) :

En Aquitaine, les AE notifiées en 2011 et en 2012, auxquelles s'ajoutent dans le champ des personnes âgées des mesures nouvelles 2012 complémentaires, se déclinent en crédits de paiement (CP) prévisionnels alloués sur la période 2012 à 2016 (selon les secteurs), comme suit :

- **Secteur personnes handicapées** : la notification de la 1^{ère} tranche et de la 2^{ème} tranche du solde du programme pluriannuel de création de places en établissements et services pour un accompagnement adapté du handicap tout au long de la vie 2008-2012 s'établit de la manière suivante :

AE	CP 2013	CP 2014	CP 2015	CP 2016	TOTAL
2011 4 888 117 €	392 531 €	1 910 809 €	2 118 184 €	466 593 €	4 888 117 €
2012 7 003 475 €	626 002€	2 127 143 €	2 873 758 €	1 376 572 €	7 003 475 €
TOTAL	1 018 533 €	4 037 952 €	4 991 942 €	1 843 165 €	11 891 592 €

Sur ce champ, l'enjeu majeur, comme en 2011, demeure le financement des suites d'opérations engagées, qui représente un volume très important, de l'ordre de plus de 10 millions d'euros (secteurs enfants et adultes cumulés).

De ce fait, l'ajustement du PRIAC est priorisé sur les suites d'opérations et les projets, sans début d'autorisation, ont été déprogrammés, à l'exception de quelques projets de FAM en Gironde pour tenir compte du rééquilibrage territorial de l'offre.

Au vu de ces notifications et des orientations du S.R.O.M.S pour 2012, les règles appliquées pour l'actualisation du PRIAC sont les suivantes :

- **sur le secteur des établissements et services pour enfants handicapés**, il a été décidé de limiter les suites d'opérations institutionnelles et d'ajuster leur montant à la baisse. Elles demeurent donc partiellement financées.

Sur cette base renouvelée, le montant des autorisations d'engagement (AE) disponibles a été consacré au développement du dépistage précoce, avec l'inscription au PRIAC d'un projet de CAMSP (Landes) positionné sur l'année 2015 et dont la création relève de l'appel à projet.

Concernant la prise en charge en milieu ordinaire, les AE 2011 et 2012 allouées permettent de solder l'ensemble des suites d'opérations qui étaient en attente de financement.

- **sur le secteur des établissements et services pour adultes handicapés**, les suites d'opérations institutionnelles sont intégralement financées par les nouvelles AE. Le reliquat d'AE (1,5M€) a été affecté au département de la Gironde en vue de développer l'offre médicalisée (3 FAM) en attente de financement.

En ce qui concerne spécifiquement les services, les AE notifiées ne permettant pas le financement intégral des suites d'opérations, le département de la Gironde a ainsi revu à la baisse les capacités programmées concernant les projets de SAMSAH.

La synthèse de la programmation pour personnes handicapées fait l'objet de l'annexe 2.

- **Secteur personnes âgées** : La notification de la 1^{ère} tranche et de la 2^{ème} tranche du solde du PSGA marque la fin de la création de places d'hébergement permanent en EHPAD.

Les nouvelles enveloppes notifiées fin 2011 et début 2012, avec les CP cadencés de 2012 à 2014, concernent les places de services de soins infirmiers à domicile (SSIAD), d'accueil de jour (AJ) et d'hébergement temporaire (HT) alors que celle des Mesures Nouvelles 2012 avec CP 2012 (MN 2012) ne visent que les AJ et HT.

Elles sont réparties ainsi :

AE notifiées	Montant en euros	CP associés		
		CP 2012	CP 2013	CP 2014
AE 2011 (not° 5/12/2011)	1 156 853	584 515	572 338	
AE 2012 (not° 13/2/2012)	1 315 159		657 580	657 579
sous-total AE 2011 - 2012	2 472 012	584 515	1 229 918	657 579
MN 2012	345 650	345 650		
TOTAL	2 817 662	930 165	1 229 918	657 579

Pour les AE 2011 et 2012 (SSIAD, AJ et HT), la ventilation retenue est de 1/3 pour les SSIAD et 2/3 pour les AJ, HT.

Le secteur personnes âgées n'est pas soumis à la même contrainte en termes de suites d'opérations institutionnelles ;

➔ **SSIAD** :

↳ **AE 2011 /CP 2012, soit 18 places, ventilées dans le cadre du rééquilibrage territorial** en application du SROMS, auxquelles s'ajoutent **82 places disponibles dans l'enveloppe régionale** (cf. décision Codir 19/03/2012), soit **100 places au total** à répartir selon la méthode suivante :

Concernant la définition des territoires prioritaires :

Au delà de l'approche en termes de zonage infirmier et de taux d'équipement en SSIAD, une approche territoriale complémentaire, reposant sur la connaissance de besoins non satisfaits, a été conduite avec les délégations territoriales de l'Agence.

Cette approche territoriale a conduit à un besoin de 144 places, pour un financement limité à 100.

En conséquence, des critères de priorité ont été établis :

- seuls ont été retenus les territoires pour lesquels les DT ont confirmé l'existence d'un besoin,
- pour les DT présentant plusieurs demandes (24, 33, 47), n'ont été retenues que les **priorités 1 et 2**, après reclassement éventuel des priorités en fonction de l'utilisation des crédits encore disponibles dans l'enveloppe départementale, comme dans le Lot-et-Garonne.
- pour toutes les DT, le volume de places affectées par territoire a été réduit en tenant compte du quota théorique obtenu par application des critères habituels : dépense par habitant et population des 75 ans et plus en projection 2020.

La traduction de l'application combinée de ces critères (territoires et places) est retracée dans le tableau après :

Territoires de santé	Territoires retenus	Nombre de places
Dordogne	Thiviers	10
	Ribérac	10
	Excideuil	4
	Sous-total	24
Gironde	La Réole	20
	Sainte Foy la Grande	5
	Sous-total	25
Landes	Biscarrosse	8
Sous-total		8
Lot-et-Garonne	Marmande	13
	Tonneins	5
	Casteljaloux	10
	Sous-total	28
Béarn-Soule	Pau	15
Sous-total		15
TOTAL		100

Concernant les modalités de mise en oeuvre des créations de places :

La procédure retenue pour la création de ces places de SSIAD Personnes Agées est majoritairement l'appel à projet, pour 76% des places, lequel a été lancé en juillet dernier.

↳ Pour les **AE 2011 /CP 2013 (18 pl.) et AE 2012 CP 2013 (20 pl.) et 2014 (21 pl.)**, soit **59 places au total**, il est envisagé de privilégier les sorties d'hospitalisation par appel à projet afin de doter, en application du SROMS, chaque département d'un dispositif dédié, d'où la ventilation interdépartementale sur la base des données de population 75 ans et plus ; le financement par département est prévu sur une seule année afin de faciliter la gestion de l'appel à projet :

Départements	CP 2013		CP 2014	
Départements	AE 2011 CP 2013	AE 2012 CP 2013	AE 2012 CP 2014	Répartition
Dordogne	9	0	0	9
Gironde	0	0	21	21
Landes	8	0	0	8
Lot-et-Garonne	0	8	0	8
Pyr-Atlantiques	1	12	0	13
Aquitaine	18	20	21	59

→ AJ et HT :

La ventilation des crédits disponibles pour AJ et HT (2/3 des AE 2011 et 2012 et 100% des MN 2012) a été faite en tenant compte de régularisations d'autorisation sans financement (AJ et HT), et surtout du besoin de places pour la mise en conformité réglementaire des AJ et la création d'Unité Autonomes AJ, HT en application du SROMS.

Les places sont réparties comme suit :

↳ **AJ** : - 23 places au titre de la **mise en conformité** (au-delà des crédits disponibles dans les enveloppes déjà notifiées aux départements),
- 6 places au titre des **régularisations d'autorisations sans financement**

↳ **HT** : - 5 places pour **régulariser des autorisations sans financement**

↳ Quant au **reliquat de 150 places AJ/HT (48 AJ et 102 HT)**, il a été affecté, en application du SROMS, aux Unités Autonomes d'Accueil de Jour et d'Hébergement Temporaire (UA) à raison d'une ou deux UA par département, à l'exception de la Dordogne (2 en Gironde, 2 dans les Landes, 1 dans le Lot-et-Garonne et 1 dans les Pyrénées Atlantiques), sur la base d'une UA de 25 places, dont 8 AJ et 17 HT.

Pour rappel, dans son volet territorial, le SROMS envisage le développement de cette offre sur les territoires suivants :

- 33 Médoc
Haute Gironde
- 40 Sud Landes
Nord Est Landes
- 47 Marmandais
- 64 Soule / Oloron Sainte Marie

Cette question sera évoquée lors de la commission de coordination médico-sociale du 13 septembre 2012, afin d'appuyer auprès des CG concernés la possibilité d'appel à projet en 2013 sur cette thématique.

La synthèse de la programmation pour personnes âgées fait l'objet de l'annexe 3.

3 – Calendrier de la procédure de consultation :

Les travaux des deux réseaux professionnels DT/siège ARS « personnes âgées » et « personnes handicapées » ont été menés en parallèle, dans le cadre de différentes réunions qui se sont tenues au cours du premier semestre 2012.

Les travaux ont donné lieu à la finalisation des propositions d'ajustement du PRIAC, telles que décrites ci-dessus.

Les principaux temps forts de la consultation sur le PRIAC 2012-2016 ont été ou seront les suivants :

- Consultation du CODIR de l'ARS, le 10 septembre 2012,

- Consultation de la commission de coordination, le 13 septembre 2012,
- Consultation avec avis réglementaire:
 - la commission spécialisée médico-sociale de la CRSA, le 12 septembre 2012 (elle a rendu un avis favorable à la majorité des présents)
 - l'assemblée plénière de la CRSA le 20 décembre 2012,
- Au plus tard fin décembre 2012 : arrêté du Directeur Général de l'ARS fixant le PRIAC 2012-2016.

ANNEXE 1

Les autorisations d'engagement 2011 – 2012 et les crédits de paiement 2012 - 2016

Depuis 2011, les autorisations d'engagement (AE) et les crédits de paiement associés (CP) finançant les mesures nouvelles de création de places dans les établissements et services médico-sociaux (ESMS) se substituent aux enveloppes anticipées antérieures.

Cette méthode renouvelée de gestion de l'allocation de mesures nouvelles repose sur les textes suivants :

- La circulaire interministérielle n° DGCS/5C/DSS/20 11/436 du 24 novembre 2011 relative à la méthode de gestion des AE et CP finançant des mesures nouvelles dans les ESMS relevant de l'article L314-3 et L314-3-1 du code de l'action sociale et des familles,
- L'instruction de la CNSA, en date du 5 décembre 2011, portant :
 - notification anticipée de crédits 2012 des moyens de médicalisation des EHPAD,
 - notification 2011 des AE de mesures nouvelles par anticipation des ESMS pour personnes âgées et handicapées.
- L'instruction de la CNSA, en date du 13 février 2012, portant :
 - notification 2012 des AE de mesures nouvelles par anticipation pour les ESMS pour personnes âgées et handicapées.

Leurs **principales particularités** résident dans le **calendrier de mobilisation des CP** et les orientations de la CNSA en matière de **type d'offre à financer** :

- calendrier de mobilisation des CP : ils sont mobilisables sur la période 2012 à 2016 et assortis de **plafond annuel de consommation**, avec des variables selon le public concerné :
 - Personnes âgées : les CP seront engagés de 2012 à 2014,
 - Personnes handicapées : la période s'échelonne de 2013 à 2016
- nature d'enveloppes et publics concernés :
 - **Personnes âgées** : les AE doivent privilégier exclusivement la création de places pour des **solutions alternatives à l'hébergement complet**, par la création ou l'extension de places de SSIAD, d'accueil de jour et d'hébergement temporaire.
 - **Personnes handicapées** : **pour les enfants**, la répartition des AE est fléchée **exclusivement sur les services** ; **pour les adultes**, la répartition des AE concerne les deux modes d'accueil (**établissements et services**).

ANNEXE 2

SYNTHESE PROGRAMMATION PERSONNES HANDICAPEES

Synthèse générale des places et financements

sur enveloppes anticipées, autorisations d'engagement,
redéploiements d'enveloppe médico-sociale
et transferts d'enveloppe sanitaire

ENFANTS HANDICAPES	Dordogne		Gironde		Landes		Lot-et-Garonne		Béarn-Soule		Navarre-Côte Basque		TOTAL	
	places	crédits	places	crédits	places	crédits	places	crédits	places	crédits	places	crédits	places	crédits
CAMPS				253 608		474 351		124 257					0	852 216
CMPP				832 557									0	832 557
SESSAD	5	211 591	72	1 664 726	38	624 796			26	464 265	12	204 350	153	3 169 728
IME							19	1 043 940					19	1 043 940
ITEP					14	568 860							14	568 860
centre spécialisé pour déf moteurs													0	0
centre spécialisé polyhandicapés													0	0
Institut pour déf sensoriels													0	0
Etablissement expérimental	21	773 663							15	257 220			36	1 030 883
TOTAL	26	985 254	72	2 750 891	52	1 668 007	19	1 168 197	41	721 485	12	204 350	222	7 498 184

ADULTES HANDICAPES	Dordogne		Gironde		Landes		Lot-et-Garonne		Béarn-Soule		Navarre-Côte Basque		TOTAL	
	places	crédits	places	crédits	places	crédits	places	crédits	places	crédits	places	crédits	places	crédits
FAM	35	863 525	265	6 115 706	62	1 673 755	30	766 740	57	1 481 003	50	1 331 000	499	12 231 729
MAS	56	3 804 212	98	8 388 349									154	12 192 561
SAMSAH			107	1 469 195	48	219 030			15	284 454			170	1 972 679
SSIAD			18	208 193									18	208 193
TOTAL	91	4 667 737	488	16 181 443	110	1 892 785	30	766 740	72	1 765 457	50	1 331 000	841	26 605 162

TOTAL GLOBAL	117	5 652 991	560	18 932 334	162	3 560 792	49	1 934 937	113	2 486 942	62	1 535 350	1 063	34 103 346
---------------------	------------	------------------	------------	-------------------	------------	------------------	-----------	------------------	------------	------------------	-----------	------------------	--------------	-------------------

ANNEXE 2 bis

**Synthèse des places et financements
sur autorisations d'engagement 2011 et 2012 et crédits de paiement 2013 à 2016**

ENFANTS HANDICAPES	Dordogne		Gironde		Landes		Lot-et-Garonne		Béarn-Soule		Navarre-Côte Basque		TOTAL	
	Dordogne		places		places	crédits	places	crédits	places	crédits	places		places	
						474 351							0	474 351
CMPP													0	0
SESSAD	5	211 591	38	835 494	4	78 036							47	1 125 121
IME							5	325 000					5	325 000
ITEP					14	568 860							14	568 860
centre spécialisé pour déf moteurs													0	0
centre spécialisé polyhandicapés													0	0
Institut pour déf sensoriels													0	0
Etablissement expérimental	13	480 076											13	480 076
TOTAL	18	691 667	38	835 494	18	1 121 247	5	325 000	0	0	0	0	79	2 973 408

ADULTES HANDICAPES	Dordogne		Gironde		Landes		Lot-et-Garonne		Béarn-Soule		Navarre-Côte Basque		TOTAL	
	places	crédits	places	crédits	places	crédits	places	crédits	places	crédits	places	crédits	places	crédits
FAM			68	1 677 079	10	247 000			13	368 096	19	524 019	110	2 816 194
MAS	20	1 370 562	36	3 150 435									56	4 520 997
SAMSAH			80	1 016 615	14	71 731			15	284 454			109	1 372 800
SSIAD			18	208 193									18	208 193
TOTAL	20	1 370 562	202	6 052 322	24	318 731	0	0	28	652 550	19	524 019	293	8 918 184

TOTAL GLOBAL	38	2 062 229	240	6 887 816	42	1 439 978	5	325 000	28	652 550	19	524 019	372	11 891 592
-------------------------	-----------	------------------	------------	------------------	-----------	------------------	----------	----------------	-----------	----------------	-----------	----------------	------------	-------------------

ANNEXE 2 ter

Synthèse des places créées par redéploiement d'enveloppe médico-sociale et par transfert d'enveloppe sanitaire

ENFANTS HANDICAPES	Dordogne		Gironde		Landes		Lot-et-Garonne		Béarn-Soule		Navarre-Côte Basque		TOTAL	
	Dordogne		places		places	crédits	places	crédits	places	crédits	places		places	
CMPP													0	0
SESSAD					2	45 000 € (redéploiement)			9	150 000 € (redéploiement)			11	195 000
IME							6	188 614 € (redéploiement)					6	188 614
ITEP													0	0
centre spécialisé pour déf moteurs													0	0
centre spécialisé polyhandicapés													0	0
Institut pour déf sensoriels													0	
Etablissement expérimental													0	0
TOTAL	0	0	0	0	2	45 000	6	188 614	9	150 000	0	0	17	383 614

ADULTES HANDICAPES	Dordogne		Gironde		Landes		Lot-et-Garonne		Béarn-Soule		Navarre-Côte Basque		TOTAL	
	places	crédits	places	crédits	places	crédits	places	crédits	places	crédits	places	crédits	places	crédits
FAM			23	447 950 € (redéploiement)									23	447 950
			90	2 213 589 € (transfert sanitaire)									90	2 213 589
MAS	26	1 760 915 € (transfert sanitaire)											26	1 760 915
SAMSAH					4	20 469 € (redéploiement)							4	20 469
SSIAD													0	0
TOTAL	26	1 760 915	113	2 661 539	4	20 469	0	0	0	0	0	0	143	4 442 923

TOTAL GLOBAL	26	1 760 915	113	2 661 539	6	65 469	6	188 614	9	150 000	0	0	160	4 826 537
---------------------	-----------	------------------	------------	------------------	----------	---------------	----------	----------------	----------	----------------	----------	----------	------------	------------------

ANNEXE 3

- SECTEUR PERSONNES AGEES - La programmation PRIAC 2012 – 2016 en Aquitaine Synthèse générale des places et financements - sur enveloppes anticipées et sur autorisations d'engagement -

PERSONNES AGEES	Dordogne		Gironde		Landes		Lot-et-Garonne		Béarn-Soule		Navarre-Côte Basque		TOTAL	
	places	crédits	places	crédits	places	crédits	places	crédits	places	crédits	places	crédits	places	crédits
EHPAD	166	1 593 600	1 089	9 839 423	107	1 036 800	327	3 139 200	82	795 670	296	2 850 915	2 067	19 255 608
SSIAD	57	598 500	91	1 008 000	16	168 000	69	724 500	39	409 500	0	0	272	2 908 500
AJ	22	240 032	182	1 956 948	69	752 520	84	848 136	27	294 462	49	531 826	433	4 623 924
HT	15	159 000	124	1 314 400	68	720 800	44	466 400	36	391 600	11	116 600	298	3 168 800
TOTAL	260	2 591 132	1 486	14 118 771	260	2 678 120	524	5 178 236	184	1 891 232	356	3 499 341	3 070	29 956 832

ESA					
Département	Année de programmation			Total	
	2 010	2 011	2 012	Places	Crédits
24	0	20	20	40	600 000
33	10	40	40	90	1 350 000
40	10	10	10	30	450 000
47	0	10	10	20	300 000
64	10	20	20	50	750 000
Total	30	100	100	230	3 450 000

PASA					
Département	Année de programmation			Total	
	2 010	2 011	2 012	Places	Crédits
24	14	70	70	154	701 778
33	188	196	206	590	2 688 630
40		28	84	112	510 384
47	0	56	56	112	510 384
64	80	116	116	314	1 430 916
Total	282	466	532	1 282	5 842 092

UHR					
Département	Année de programmation			Total	
	2 010	2 011	2 012	Places	Crédits
24	14			14	292 600
33	28			28	522 200
40				0	0
47	0			0	0
64	14			14	292 600
Total	56			56	1 107 400

Programmation totale ESA - PASA - UHR					
Département	Année de programmation			Total	
	2 010	2 011	2 012	Places	Crédits
24	28	90	90	208	1 594 378
33	226	236	246	708	4 560 830
40	10	38	94	142	960 384
47	0	66	66	132	810 384
64	104	136	136	376	2 473 516
Total	368	566	632	1 566	10 399 492

Document 3



PRIAC 2012 – 2016
Note de présentation
CRSA 20/12/2012

Service émetteur :
Département de l'offre médico-sociale
Direction de la santé publique et de l'offre médico-sociale

Affaire suivie par : Chantal CARTAU – Valérie FONT
Téléphone : 05 57 01 47 09 / 47 08
Télécopie : 05 57 01 47 74

PRIAC 2012-2016
NOTE DE PRESENTATION

CRSA 20/12/2012

1- Nature et périmètre du PRIAC 2012 – 2016 : les nouveautés 2012

Le PRIAC constitue désormais, à compter de l'exercice 2012, **l'annexe financière du SROMS** adopté en mars dernier. Il est donc un document de programmation financière de la mise en œuvre du schéma.

En effet, le PRIAC traduit l'effort financier consacré à l'évolution de l'offre médico-sociale dans les différents territoires, telle que découlant du premier objectif spécifique du SROMS, intitulé « faciliter la continuité de parcours de soins et de vie cohérents ».

Cet objectif spécifique se décline en cinq objectifs opérationnels, dont les quatre derniers trouvent leur réalisation par une action sur l'offre (par accroissement, redéploiement, transformation):

- agir précocement pour préserver l'autonomie de la personne, en développant notamment le dépistage et la prise en charge précoces ;
- favoriser la vie de la personne en milieu ordinaire, en privilégiant l'accroissement de l'offre en services dans les territoires les plus fragiles, tout en répondant à l'exigence d'une prise en charge spécialisée à domicile ;
- progresser dans la structuration de l'offre institutionnelle, dans une optique de rééquilibrage territorial de l'offre et de meilleure réponse aux besoins spécifiques de la personne ;
- innover pour améliorer les parcours de vie, en ouvrant des nouvelles perspectives de prise en charge.

Le PRIAC 2012 -2016 a donc été élaboré sur la base de ces orientations régionales.

Au-delà de cet aspect général, deux nouveaux principes ont, en application des instructions nationales, guidé son élaboration :

- o **Il n'est plus prospectif** : le PRIAC ne comporte donc que des actions financées et il est désormais complètement cadré par les enveloppes de création de places déjà notifiées. Par conséquent, des actions maintenues en 2011 dans le PRIAC 2011 – 2013 et non couvertes par les nouvelles autorisations d'engagement 2011 et 2012 (ou par des crédits de réserve nationale) ont été déprogrammées.
- o **Il intègre les prévisions d'installation des places autorisées sur enveloppes notifiées antérieurement à 2011 mais non installées à fin 2011** : ces places ne relevaient pas du périmètre du PRIAC jusqu'en 2011, dès lors qu'elles étaient autorisées. Elles ont été réinscrites en programmation, afin de valoriser l'effort de création de places déjà consenti. Le PRIAC devient ainsi un **outil global de prévision d'installation**.

En raison du changement de nature et de périmètre du PRIAC, le document de programmation 2012 – 2016 ne peut être comparé, en volume et en répartition de places, au PRIAC 2011 – 2013.

2- Le financement du PRIAC 2012 - 2016

2.1 – les sources de financement mobilisables :

Le PRIAC s'appuie sur plusieurs sources de financement :

↳ **Les enveloppes notifiées antérieurement à 2011 pour les places restant à autoriser et/ou à installer à fin 2011**, les places installées à cette échéance ne relevant pas du champ du PRIAC :

- **les crédits de création de places notifiées antérieurement à 2010 dont le Plan de Relance 2009**, (gagés sur crédits antérieurs à 2010 ou débasés temporairement)

- **les Mesures Nouvelles 2010**,

- **les enveloppes anticipées de créations de places notifiées en 2010** pour les exercices 2011, 2012 et 2013.

↳ **Les crédits dédiés au Plan Alzheimer**, assurant le financement des PASA, UHR et ESA : ils ne sont repris que pour autant que les places correspondantes ne sont pas autorisées (labellisées) et/ou installées à fin 2011.

Pour ces sources de financement, le PRIAC 2012 – 2016 ne les retrace que partiellement, au titre des places restant à autoriser et/ou à installer à fin 2011.

↳ **Les nouvelles autorisations d'engagement (AE) 2011 et 2012 et Mesures Nouvelles 2012**, que la CNSA encadre de manière très directive (annexe 1).

Compte tenu de leur récente notification et du calendrier d'élaboration du SROMS, ces AE sont intégralement retracées dans le PRIAC 2012 – 2016, les places financées sur ces enveloppes n'ayant pas été autorisées et/ou installées à fin 2011.

Au total, la **programmation financière 2012 – 2016** représente un volume financier de :

- **34 103 346 € pour 1 063 places** dans le champ des **personnes handicapées**
 - secteur enfants : **7 498 184 €/222 places**
 - secteur adultes : **26 605 162 €/841 places**
- **40 356 324€ pour la création de 3 356 places** dans le champ des **personnes âgées et pour le renforcement financier de places (PASA)**

2.2 – les modalités de répartition des nouveaux financements (AE 2011 ; AE 2012 et mesures nouvelles 2012) :

En Aquitaine, les AE notifiées en 2011 et en 2012, auxquelles s'ajoutent dans le champ des personnes âgées des mesures nouvelles 2012 complémentaires, se déclinent en crédits de paiement (CP) prévisionnels alloués sur la période 2012 à 2016 (selon les secteurs), comme suit :

- **Secteur personnes handicapées** : la notification de la 1^{ère} tranche et de la 2^{ème} tranche du solde du programme pluriannuel de création de places en établissements et services pour un accompagnement adapté du handicap tout au long de la vie 2008-2012 s'établit de la manière suivante :

AE	CP 2013	CP 2014	CP 2015	CP 2016	TOTAL
2011 4 888 117 €	392 531 €	1 910 809 €	2 118 184 €	466 593 €	4 888 117 €
2012 7 003 475 €	626 002€	2 127 143 €	2 873 758 €	1 376 572 €	7 003 475 €
TOTAL	1 018 533 €	4 037 952 €	4 991 942 €	1 843 165 €	11 891 592 €

Sur ce champ, l'enjeu majeur, comme en 2011, demeure le financement des suites d'opérations engagées, qui représente un volume très important, de l'ordre de plus de 10 millions d'euros (secteurs enfants et adultes cumulés).

De ce fait, l'ajustement du PRIAC est priorisé sur les suites d'opérations et les projets, sans début d'autorisation, ont été déprogrammés, à l'exception de quelques projets de FAM en Gironde pour tenir compte du rééquilibrage territorial de l'offre.

Au vu de ces notifications et des orientations du S.R.O.M.S pour 2012, les règles appliquées pour l'actualisation du PRIAC sont les suivantes :

- **sur le secteur des établissements et services pour enfants handicapés**, il a été décidé de limiter les suites d'opérations institutionnelles et d'ajuster leur montant à la baisse. Elles demeurent donc partiellement financées.

Sur cette base renouvelée, le montant des autorisations d'engagement (AE) disponibles a été consacré au développement du dépistage précoce, avec l'inscription au PRIAC d'un projet de CAMSP (Landes) positionné sur l'année 2015 et dont la création relève de l'appel à projet.

Concernant la prise en charge en milieu ordinaire, les AE 2011 et 2012 allouées permettent de solder l'ensemble des suites d'opérations qui étaient en attente de financement.

- **sur le secteur des établissements et services pour adultes handicapés**, les suites d'opérations institutionnelles sont intégralement financées par les nouvelles AE. Le reliquat d'AE (1,5M€) a été affecté au département de la Gironde en vue de développer l'offre médicalisée (3 FAM) en attente de financement.

En ce qui concerne spécifiquement les services, les AE notifiées ne permettant pas le financement intégral des suites d'opérations, le département de la Gironde a ainsi revu à la baisse les capacités programmées concernant les projets de SAMSAH.

La synthèse de la programmation pour personnes handicapées fait l'objet de l'annexe 2.

- **Secteur personnes âgées** : La notification de la 1^{ère} tranche et de la 2^{ème} tranche du solde du PSGA marque la fin de la création de places d'hébergement permanent en EHPAD.

Les nouvelles enveloppes notifiées fin 2011 et début 2012, avec les CP cadencés de 2012 à 2014, concernent les places de services de soins infirmiers à domicile (SSIAD), d'accueil de jour (AJ) et d'hébergement temporaire (HT) alors que celle des Mesures Nouvelles 2012 avec CP 2012 (MN 2012) ne visent que les AJ et HT.

Elles sont réparties ainsi :

AE notifiées	Montant en euros	CP associés		
		CP 2012	CP 2013	CP 2014
AE 2011 (not° 5/12/2011)	1 156 853	584 515	572 338	
AE 2012 (not° 13/2/2012)	1 315 159		657 580	657 579
sous-total AE 2011 - 2012	2 472 012	584 515	1 229 918	657 579
MN 2012	345 650	345 650		
TOTAL	2 817 662	930 165	1 229 918	657 579

Pour les AE 2011 et 2012 (SSIAD, AJ et HT), la ventilation retenue est de 1/3 pour les SSIAD et 2/3 pour les AJ, HT.

Le secteur personnes âgées n'est pas soumis à la même contrainte en termes de suites d'opérations institutionnelles ;

➔ **SSIAD** :

↳ **AE 2011 /CP 2012, soit 18 places, ventilées dans le cadre du rééquilibrage territorial** en application du SROMS, auxquelles s'ajoutent **82 places disponibles dans l'enveloppe régionale** (cf. décision Codir 19/03/2012), soit **100 places au total** à répartir selon la méthode suivante :

Concernant la définition des territoires prioritaires :

Au delà de l'approche en termes de zonage infirmier et de taux d'équipement en SSIAD, une approche territoriale complémentaire, reposant sur la connaissance de besoins non satisfaits, a été conduite avec les délégations territoriales de l'Agence.

Cette approche territoriale a conduit à un besoin de 144 places, pour un financement limité à 100.

En conséquence, des critères de priorité ont été établis :

- seuls ont été retenus les territoires pour lesquels les DT ont confirmé l'existence d'un besoin,
- pour les DT présentant plusieurs demandes (24, 33, 47), n'ont été retenues que les **priorités 1 et 2**, après reclassement éventuel des priorités en fonction de l'utilisation des crédits encore disponibles dans l'enveloppe départementale, comme dans le Lot-et-Garonne.
- pour toutes les DT, le volume de places affectées par territoire a été réduit en tenant compte du quota théorique obtenu par application des critères habituels : dépense par habitant et population des 75 ans et plus en projection 2020.

La traduction de l'application combinée de ces critères (territoires et places) est retracée dans le tableau après :

Territoires de santé	Territoires retenus	Nombre de places
Dordogne	Thiviers	10
	Ribérac	10
	Excideuil	4
	Sous-total	24
Gironde	La Réole	20
	Sainte Foy la Grande	5
	Sous-total	25
Landes	Biscarrosse	8
Sous-total		8
Lot-et-Garonne	Marmande	13
	Tonneins	5
	Casteljaloux	10
	Sous-total	28
Béarn-Soule	Pau	15
Sous-total		15
TOTAL		100

Concernant les modalités de mise en oeuvre des créations de places :

La procédure retenue pour la création de ces places de SSIAD Personnes Agées est majoritairement l'appel à projet, pour 76% des places, lequel a été lancé en juillet dernier.

↳ Pour les **AE 2011 /CP 2013 (18 pl.) et AE 2012 CP 2013 (20 pl.) et 2014 (21 pl.)**, soit **59 places au total**, il est envisagé de privilégier les sorties d'hospitalisation par appel à projet afin de doter, en application du SROMS, chaque département d'un dispositif dédié, d'où la ventilation interdépartementale sur la base des données de population 75 ans et plus ; le financement par département est prévu sur une seule année afin de faciliter la gestion de l'appel à projet :

Départements	CP 2013		CP 2014	
Départements	AE 2011 CP 2013	AE 2012 CP 2013	AE 2012 CP 2014	Répartition
Dordogne	9	0	0	9
Gironde	0	0	21	21
Landes	8	0	0	8
Lot-et-Garonne	0	8	0	8
Pyr-Atlantiques	1	12	0	13
Aquitaine	18	20	21	59

→ AJ et HT :

La ventilation des crédits disponibles pour AJ et HT (2/3 des AE 2011 et 2012 et 100% des MN 2012) a été faite en tenant compte de régularisations d'autorisation sans financement (AJ et HT), et surtout du besoin de places pour la mise en conformité réglementaire des AJ et la création d'Unité Autonomes AJ, HT en application du SROMS.

Les places sont réparties comme suit :

↳ **AJ** : - **23** places au titre de la **mise en conformité** (au-delà des crédits disponibles dans les enveloppes déjà notifiées aux départements),
- **6** places au titre des **régularisations d'autorisations sans financement**

↳ **HT** : - **5** places pour **régulariser des autorisations sans financement**

↳ Quant au **reliquat de 150 places AJ/HT (48 AJ et 102 HT)**, il a été affecté, en application du SROMS, aux Unités Autonomes d'Accueil de Jour et d'Hébergement Temporaire (UA) à raison d'une ou deux UA par département, à l'exception de la Dordogne (2 en Gironde, 2 dans les Landes, 1 dans le Lot-et-Garonne et 1 dans les Pyrénées Atlantiques), sur la base d'une UA de 25 places, dont 8 AJ et 17 HT.

Pour rappel, dans son volet territorial, le SROMS envisage le développement de cette offre sur les territoires suivants :

- 33 Médoc
Haute Gironde
- 40 Sud Landes
Nord Est Landes
- 47 Marmandais
- 64 Soule / Oloron Sainte Marie

Cette question sera évoquée lors de la commission de coordination médico-sociale du 13 septembre 2012, afin d'appuyer auprès des CG concernés la possibilité d'appel à projet en 2013 sur cette thématique.

La synthèse de la programmation pour personnes âgées fait l'objet de l'annexe 3.

ANNEXE 1

Les autorisations d'engagement 2011 – 2012 et les crédits de paiement 2012 - 2016

Depuis 2011, les autorisations d'engagement (AE) et les crédits de paiement associés (CP) finançant les mesures nouvelles de création de places dans les établissements et services médico-sociaux (ESMS) se substituent aux enveloppes anticipées antérieures.

Cette méthode renouvelée de gestion de l'allocation de mesures nouvelles repose sur les textes suivants :

- La circulaire interministérielle n° DGCS/5C/DSS/20 11/436 du 24 novembre 2011 relative à la méthode de gestion des AE et CP finançant des mesures nouvelles dans les ESMS relevant de l'article L314-3 et L314-3-1 du code de l'action sociale et des familles,
- L'instruction de la CNSA, en date du 5 décembre 2011, portant :
 - notification anticipée de crédits 2012 des moyens de médicalisation des EHPAD,
 - notification 2011 des AE de mesures nouvelles par anticipation des ESMS pour personnes âgées et handicapées.
- L'instruction de la CNSA, en date du 13 février 2012, portant :
 - notification 2012 des AE de mesures nouvelles par anticipation pour les ESMS pour personnes âgées et handicapées.

Leurs **principales particularités** résident dans le **calendrier de mobilisation des CP** et les orientations de la CNSA en matière de **type d'offre à financer** :

- calendrier de mobilisation des CP : ils sont mobilisables sur la période 2012 à 2016 et assortis de **plafond annuel de consommation**, avec des variables selon le public concerné :

- Personnes âgées : les CP seront engagés de 2012 à 2014,
- Personnes handicapées : la période s'échelonne de 2013 à 2016

- nature d'enveloppes et publics concernés :

- **Personnes âgées** : les AE doivent privilégier exclusivement la création de places pour des **solutions alternatives à l'hébergement complet**, par la création ou l'extension de places de SSIAD, d'accueil de jour et d'hébergement temporaire.
- **Personnes handicapées** : **pour les enfants**, la répartition des AE est fléchée **exclusivement sur les services** ; **pour les adultes**, la répartition des AE concerne les deux modes d'accueil (**établissements et services**).

ANNEXE 2

SYNTHESE PROGRAMMATION PERSONNES HANDICAPEES

Synthèse générale des places et financements

sur enveloppes anticipées, autorisations d'engagement,
redéploiements d'enveloppe médico-sociale
et transferts d'enveloppe sanitaire

ENFANTS HANDICAPES	Dordogne		Gironde		Landes		Lot-et-Garonne		Béarn-Soule		Navarre-Côte Basque		TOTAL	
	places	crédits	places	crédits	places	crédits	places	crédits	places	crédits	places	crédits	places	crédits
CAMPS				253 608		474 351		124 257					0	852 216
CMPP				832 557									0	832 557
SESSAD	5	211 591	72	1 664 726	38	624 796			26	464 265	12	204 350	153	3 169 728
IME							19	1 043 940					19	1 043 940
ITEP					14	568 860							14	568 860
centre spécialisé pour déf moteurs													0	0
centre spécialisé polyhandicapés													0	0
Institut pour déf sensoriels													0	0
Etablissement expérimental	21	773 663							15	257 220			36	1 030 883
TOTAL	26	985 254	72	2 750 891	52	1 668 007	19	1 168 197	41	721 485	12	204 350	222	7 498 184

ADULTES HANDICAPES	Dordogne		Gironde		Landes		Lot-et-Garonne		Béarn-Soule		Navarre-Côte Basque		TOTAL	
	places	crédits	places	crédits	places	crédits	places	crédits	places	crédits	places	crédits	places	crédits
FAM	35	863 525	265	6 115 706	62	1 673 755	30	766 740	57	1 481 003	50	1 331 000	499	12 231 729
MAS	56	3 804 212	98	8 388 349									154	12 192 561
SAMSAH			107	1 469 195	48	219 030			15	284 454			170	1 972 679
SSIAD			18	208 193									18	208 193
TOTAL	91	4 667 737	488	16 181 443	110	1 892 785	30	766 740	72	1 765 457	50	1 331 000	841	26 605 162

TOTAL GLOBAL	117	5 652 991	560	18 932 334	162	3 560 792	49	1 934 937	113	2 486 942	62	1 535 350	1 063	34 103 346
---------------------	------------	------------------	------------	-------------------	------------	------------------	-----------	------------------	------------	------------------	-----------	------------------	--------------	-------------------

ANNEXE 2 bis

Synthèse des places et financements sur autorisations d'engagement 2011 et 2012 et crédits de paiement 2013 à 2016

ENFANTS HANDICAPES	Dordogne		Gironde		Landes		Lot-et-Garonne		Béarn-Soule		Navarre-Côte Basque		TOTAL	
	Dordogne		places		places	crédits	places	crédits	places	crédits	places		places	
						474 351							0	474 351
CMPP													0	0
SESSAD	5	211 591	38	835 494	4	78 036							47	1 125 121
IME							5	325 000					5	325 000
ITEP					14	568 860							14	568 860
centre spécialisé pour déf moteurs													0	0
centre spécialisé polyhandicapés													0	0
Institut pour déf sensoriels													0	0
Etablissement expérimental	13	480 076											13	480 076
TOTAL	18	691 667	38	835 494	18	1 121 247	5	325 000	0	0	0	0	79	2 973 408

ADULTES HANDICAPES	Dordogne		Gironde		Landes		Lot-et-Garonne		Béarn-Soule		Navarre-Côte Basque		TOTAL	
	places	crédits	places	crédits	places	crédits	places	crédits	places	crédits	places	crédits	places	crédits
FAM			68	1 677 079	10	247 000			13	368 096	19	524 019	110	2 816 194
MAS	20	1 370 562	36	3 150 435									56	4 520 997
SAMSAH			80	1 016 615	14	71 731			15	284 454			109	1 372 800
SSIAD			18	208 193									18	208 193
TOTAL	20	1 370 562	202	6 052 322	24	318 731	0	0	28	652 550	19	524 019	293	8 918 184

TOTAL GLOBAL	38	2 062 229	240	6 887 816	42	1 439 978	5	325 000	28	652 550	19	524 019	372	11 891 592
-------------------------	-----------	------------------	------------	------------------	-----------	------------------	----------	----------------	-----------	----------------	-----------	----------------	------------	-------------------

ANNEXE 2 ter

Synthèse des places créées par redéploiement d'enveloppe médico-sociale et par transfert d'enveloppe sanitaire

ENFANTS HANDICAPES	Dordogne		Gironde		Landes		Lot-et-Garonne		Béarn-Soule		Navarre-Côte Basque		TOTAL	
	Dordogne		places		places	crédits	places	crédits	places	crédits	places		places	
CMPP													0	0
SESSAD					2	45 000 € (redéploiement)			9	150 000 € (redéploiement)			11	195 000
IME							6	188 614 € (redéploiement)					6	188 614
ITEP													0	0
centre spécialisé pour déf moteurs													0	0
centre spécialisé polyhandicapés													0	0
Institut pour déf sensoriels													0	
Etablissement expérimental													0	0
TOTAL	0	0	0	0	2	45 000	6	188 614	9	150 000	0	0	17	383 614

ADULTES HANDICAPES	Dordogne		Gironde		Landes		Lot-et-Garonne		Béarn-Soule		Navarre-Côte Basque		TOTAL	
	places	crédits	places	crédits	places	crédits	places	crédits	places	crédits	places	crédits	places	crédits
FAM			23	447 950 € (redéploiement)									23	447 950
			90	2 213 589 € (transfert sanitaire)									90	2 213 589
MAS	26	1 760 915 € (transfert sanitaire)											26	1 760 915
SAMSAH					4	20 469 € (redéploiement)							4	20 469
SSIAD													0	0
TOTAL	26	1 760 915	113	2 661 539	4	20 469	0	0	0	0	0	0	143	4 442 923

TOTAL GLOBAL	26	1 760 915	113	2 661 539	6	65 469	6	188 614	9	150 000	0	0	160	4 826 537
---------------------	-----------	------------------	------------	------------------	----------	---------------	----------	----------------	----------	----------------	----------	----------	------------	------------------

ANNEXE 3

- SECTEUR PERSONNES AGEES - La programmation PRIAC 2012 – 2016 en Aquitaine Synthèse générale des places et financements - sur enveloppes anticipées et sur autorisations d'engagement -

PERSONNES AGEES	Dordogne		Gironde		Landes		Lot-et-Garonne		Béarn-Soule		Navarre-Côte Basque		TOTAL	
	places	crédits	places	crédits	places	crédits	places	crédits	places	crédits	places	crédits	places	crédits
EHPAD	166	1 593 600	1 089	9 839 423	107	1 036 800	327	3 139 200	82	795 670	296	2 850 915	2 067	19 255 608
SSIAD	57	598 500	91	1 008 000	16	168 000	69	724 500	39	409 500	0	0	272	2 908 500
AJ	22	240 032	182	1 956 948	69	752 520	84	848 136	27	294 462	49	531 826	433	4 623 924
HT	15	159 000	124	1 314 400	68	720 800	44	466 400	36	391 600	11	116 600	298	3 168 800
TOTAL	260	2 591 132	1 486	14 118 771	260	2 678 120	524	5 178 236	184	1 891 232	356	3 499 341	3 070	29 956 832

ESA					
Département	Année de programmation			Total	
	2 010	2 011	2 012	Places	Crédits
24	0	20	20	40	600 000
33	10	40	40	90	1 350 000
40	10	10	10	30	450 000
47	0	10	10	20	300 000
64	10	20	20	50	750 000
Total	30	100	100	230	3 450 000

PASA					
Département	Année de programmation			Total	
	2 010	2 011	2 012	Places	Crédits
24	14	70	70	154	701 778
33	188	196	206	590	2 688 630
40		28	84	112	510 384
47	0	56	56	112	510 384
64	80	116	116	314	1 430 916
Total	282	466	532	1 282	5 842 092

UHR					
Département	Année de programmation			Total	
	2 010	2 011	2 012	Places	Crédits
24	14			14	292 600
33	28			28	522 200
40				0	0
47	0			0	0
64	14			14	292 600
Total	56			56	1 107 400

Programmation totale ESA - PASA - UHR					
Département	Année de programmation			Total	
	2 010	2 011	2 012	Places	Crédits
24	28	90	90	208	1 594 378
33	226	236	246	708	4 560 830
40	10	38	94	142	960 384
47	0	66	66	132	810 384
64	104	136	136	376	2 473 516
Total	368	566	632	1 566	10 399 492

Document 4

3.1 Le dépistage et la prise en charge précoce Aquitaine

**Programme Interdépartemental d'Accompagnement
des Handicaps et de la Perte d'Autonomie**

3.1 Le dépistage et la prise en charge précoce Aquitaine

Public	N° du dépt.	Catégorie de structure concernée	Public concerné	Description de l'action	Zone de couverture	Précisions implantation et zone de couverture	Nature de l'opération	Année de Financement	Année de réalisation	Nombre total de places nouvelles	Montant Total	Mesures Nouvelles et crédits spécifiques		Réploiement de l'enveloppe médico-sociale		Transfert de sanitaire (ou autres)		
												Places	Montants	Places	Montant	Places	Montant	
Enfants	33	CAMSP	toutes déficiences	Création d'antennes de CAMSP sur le Médoc et le Bassin d'Arcachon	Intra-départementale	Médoc Bassin d'Arcachon	Création	2010	2012	0	253 608	0	253 608	0	0	0	0	
												0	307 000	0	0	0	0	
		CMP	troubles de la personnalité - troubles du caractère et du comportement	Création d'un CMP sur le Bassin d'Arcachon	Intra-départementale	Bassin d'Arcachon	Création	2010	2012	0	328 000	0	328 000	0	0	0	0	
	40	CAMSP	toutes déficiences	Création d'un CMP sur le Libourmois	Intra-départementale	Libourmois	Création	2010	2012	0	197 557	0	197 557	0	0	0	0	
												0	474 351	0	0	0	0	
		CAMSP	toutes déficiences	Création d'un CAMSP afin de poursuivre le maillage territorial sur une zone dépourvue	Intra-départementale	Secteur Montois	Création	2011	2015	0	474 351	0	474 351	0	0	0	0	
47	CAMSP	déficience intellectuelle	Création de 27 places de CAMSP pour déficients intellectuels sur un territoire sous-équipé (fin de financement)	Départementale	Nord ouest secteur marmandé - 15 907 -	Création	2010	2012	0	124 257	0	124 257	0	0	0	0		
											0	1 684 773	0	0	0	0		
Total Enfants											0	1 684 773	0	1 684 773	0	0	0	0
Total											0	1 684 773	0	1 684 773	0	0	0	0

3.2 L'accompagnement en milieu ordinaire de vie Aquitaine

Public	N° du dépt.	Catégorie de structure concernée	Public concerné	Description de l'action	Zone de couverture	Précisions implantation et zone de couverture	Nature de l'opération	Année de Financement	Année de réalisation	Nombre total de places nouvelles	Montant Total	Mesures Nouvelles et crédits spécifiques		Réaménagement de l'enveloppe médico-sociale		Transfert de sanitaire (ou autres)	
												Places	Montants	Places	Montant	Places	Montant
Enfants	24	SESSAD	déficience intellectuelle	Extension de 5 places de SESSAD sur l'ouest du département	Intra-départementale	Dordogne Ouest	Extension	2011	2013	5	70 530	5	70 530	0	0	0	0
									2014	0	141 061	0	141 061	0	0	0	0
	33	SESSAD	autisme - troubles envahissants du développement	Création de 20 places de SESSAD pour autistes et TED - Secteur Bassin d'Arcachon	Intra-départementale	Bassin d'Arcachon	Création	2010	2012	5	118 538	5	118 538	0	0	0	0
									2013	10	220 000	10	220 000	0	0	0	0
									2013	5	33 821	5	33 821	0	0	0	0
									2014	0	67 641	0	67 641	0	0	0	0
									2012	10	214 330	10	214 330	0	0	0	0
									2013	1	10 512	1	10 512	0	0	0	0
	40	SESSAD	déficience auditive	Extension de 10 places de SESSAD pour déficients auditifs sur la CUB de Bordeaux	Régionale	CUB Nord Ouest Bordeaux	Extension	2010	2012	10	214 330	10	214 330	0	0	0	0
									2013	0	15 488	0	15 488	0	0	0	0
									2013	14	80 333	14	80 333	0	0	0	0
									2014	0	160 667	0	160 667	0	0	0	0
									2012	3	101 462	3	101 462	0	0	0	0
									2013	4	36 179	4	36 179	0	0	0	0
40	SESSAD	polyhandicap	Création de 7 places de SESSAD pour polyhandicapés sur le Libourmois	Intra-départementale	Libourmois	Création	2010	2012	0	72 359	0	72 359	0	0	0	0	
								2013	6	174 902	6	174 902	0	0	0	0	
								2013	14	119 498	14	119 498	0	0	0	0	
								2014	0	238 996	0	238 996	0	0	0	0	
								2013	20	324 760	20	324 760	0	0	0	0	
								2013	0	0	0	0	0	0	0	0	

Public	N° du dépt	Catégorie de structure concernée	Public concerné	Description de l'action	Zone de couverture	Précisions implantation et zone de couverture	Nature de l'opération	Année de Financement	Année de réalisation	Nombre total de places nouvelles	Montant Total	Mesures Nouvelles et crédits spécifiques		Rédéploiement de l'enveloppe médico-sociale		Transfert de sanitaire (ou autres)	
												Places	Montants	Places	Montant	Places	Montant
			déficiences sensorielles	Extension de 12 places de SSEFIS pour déficients sensoriels	Départementale	département (40)	Extension	2010	2012	12	177 000	12	177 000	0	0	0	0
	40	SESSAD	troubles de la personnalité - troubles du caractère et du comportement	Extension de 6 places de SESSAD pour TCC (fin d'opération)	Infra-départementale	Pays Chalossais	Extension	2011	2013	4	26 012	4	26 012	0	0	0	0
				Dispositif pour des jeunes en grande souffrance psychique reposant sur un service expérimental d'accompagnement rattaché à une unité éducative et d'accueil familial spécialisé (UEAFS) (1/1)	Infra-départementale	0-20 ans : 63 262 (arrondissement Pau)	Création	2010	2013	15	257 220	15	257 220	0	0	0	0
Enfants	64			Création de 17 places de SESSAD en lien avec l'intégration scolaire dans une zone non couverte dont 11 places ont été installées en 2011 et le solde en 2012	Infra-départementale	0-20 ans : 62 892 (arrondissement Bayonne)	Création	2010	2012	6	101 462	6	101 462	0	0	0	0
			déficience intellectuelle	Extension de 7 places de SESSAD en lien avec un CP-OM dont 2 places par redéploiement d'IME (1/1)	Infra-départementale	0-20 ans : 63 262 (arrondissement Pau)	Transformation	2012	2012	1	16 400	0	0	1	16 400	0	0
		SESSAD		Extension places de SESSAD par redéploiement de crédits visant à l'accompagnement dans leur parcours professionnel des jeunes adultes (1/1)	Infra-départementale	0-20 ans : 63 262 (arrondissement Pau)	Transformation	2013	2013	1	16 400	0	0	1	16 400	0	0
								2013	2013	7	117 200	0	0	7	117 200	0	0

Public	N° du dépt.	Catégorie de structure concernée	Public concerné	Description de l'action	Zone de couverture	Précisions et implan- zone de couverture	Nature de l'opération	Année de Financement	Année de réalisation	Nombre total de places nouvelles	Montant Total	Mesures Nouvelles et crédits spécifiques		Rédéploiement de l'enveloppe médico-sociale		Transfert de sanitaire (ou autres)									
												Places	Montants	Places	Montant	Places	Montant								
Enfants	64	SESSAD	déficience visuelle	Extension de 6 places d'un SESSAD béarnais, pour déficients visuels, sur le territoire Navarre Côte Basque non couvert (1/1)	Intra-départementale	0-20 ans : 52 892 (arrondissement Bayonne)	Extension	2010	2013	6	102 888	6	102 888	0	0	0	0								
																		0	0	0	0				
Enfants	64	SESSAD	troubles du langage et des apprentissages	Création de 17 places de SESSAD pour enfants présentant des troubles des apprentissages dans le cadre d'un réseau d'accompagnement avec les services de PMI, sociaux, sanitaires et libéraux (1/1)	Intra-départementale	0-20 ans : 63 262 (arrondissement Pau)	Extension	2010	2012	17	314 265	17	314 265	0	0	0	0								
																		0	0	0	0				
Total Enfants												157	3 231 948	11	195 000	0	0								
Adultes	33	SAMSAH	déficience psychique	Extension de 15 places de SAMSAH pour déficients psychiques sur le Nord Gironde	Intra-départementale	Nord Gironde	Extension	2011	2014	0	104 200	0	104 200	0	0	0	0								
																		2012	2013	15	52 100	15	52 100	0	0
																		2011	2014	0	128 000	0	128 000	0	0
																		2012	2013	15	64 000	15	64 000	0	0
																		2010	2013	15	260 580	15	260 580	0	0
																		2010	2012	12	192 000	12	192 000	0	0
																		2011	2014	0	445 543	0	445 543	0	0
																		2012	2013	50	222 772	50	222 772	0	0
																		2012	2015	2	19 001	2	19 001	0	0
																		2016	2016	16	189 192	16	189 192	0	0
Adultes	40	SAMIAD	toutes déficiences	Création de places de SAMSAH pour déficients psychiques sur la CUB de Bordeaux	Départementale	Département de la Gironde	Création	2012	2014	0	47 821	0	47 821	0	0	0	0								
																		2011	2014	0	47 821	0	47 821	0	0
																		2012	2013	14	23 910	14	23 910	0	0
Adultes	40	SAMIAD	cérébro-lésés - traumatismes crâniens - accidents vasculaires cérébraux	Création de 18 places de SAMSAH pour Crâniens sur le secteur Montois (dont 4 places par transformation de places de SAMSAH)	Départementale	Secteur Montois	Transformation	2012	2012	4	20 469	0	20 469	4	20 469	0	0								
																		2012	2012	4	20 469	0	20 469	0	0

Public	N° du dépt.	Catégorie de structure concernée	Public concerné	Description de l'action	Zone de couverture	Précisions et implantation zone de couverture	Nature de l'opération	Année de Financement	Année de réalisation	Nombre total de places nouvelles	Montant Total	Mesures Nouvelles et crédits spécifiques		Rédéploiement de l'enveloppe médico-sociale		Transfert de sanitaire (ou autres)		
												Places	Montants	Places	Montant	Places	Montant	
Adultes	40	SAMSAH	déficiences sensorielles	Création de 30 places de SAMSAH pour déficients sensoriels	Départementale	Mont-de-Marsan	Création	2010	2012	30	126 830	30	126 830	0	0	0	0	
	64	SAMSAH	déficiences psychique	Création d'un SAMSAH de 30 places rattaché à une résidence d'accueil sur l'agglomération paloise (2ème et 3ème phase - fin de financement)	Infra-départementale	20 ans et plus : 172 840 (arrondissement Pau)	Création	2011	2014	9	189 636	9	189 636	0	0	0	0	
Total Adultes											184	2 160 403	4	20 489	0	0	0	0
Personnes âgées	24	AJ	maladie d'Alzheimer - troubles apparentés	LE B (total 4 places) mise en conformité si impossible par redéploiement	Infra-départementale	SECTEUR PERIGORD NOIR	Extension	2010	2013	1	10 906	1	10 906	0	0	0	0	
				LOL	Infra-départementale	SECTEUR GRAND BERGERACOIS	Extension	2010	2013	1	10 906	1	10 906	0	0	0	0	
				SAR	Infra-départementale	SECTEUR 7 - EST DU DPT - POP : 3 621	Création	2010	2012	2	21 812	2	21 812	0	0	0	0	
				ST P mise en conformité	Infra-départementale	SECTEUR NORD DORDOGNE	Extension	2010	2013	1	10 906	1	10 906	0	0	0	0	
				A DEFINIR	Infra-départementale	DEPARTEMENT	Création	2011	2013	5	54 630	5	54 630	0	0	0	0	
				CHAMP	Infra-départementale	CLIC NORD DORDOGNE	Création	2010	2013	3	32 718	3	32 718	0	0	0	0	
				LE B (total 4 places) mise en conformité si impossible par redéploiement	Infra-départementale	CLIC PERIGORD NOIR	Création	2011	2013	3	32 718	3	32 718	0	0	0	0	
				SAL (total 6 places)	Infra-départementale	CLIC PERIGORD NOIR	Création	2010	2013	6	65 436	6	65 436	0	0	0	0	
				LAM	Infra-départementale	SECTEUR GRAND BERGERACOIS	Création	2010	2012	3	31 800	3	31 800	0	0	0	0	
				LAN	Infra-départementale	Secteur nord Dordogne	Création	2010	2013	2	21 200	2	21 200	0	0	0	0	
				SIG (total 6 places)	Infra-départementale	CLIC DU BERGERACOIS	Création	2010	2012	1	10 600	1	10 600	0	0	0	0	
				CHAMP	Infra-départementale	CLIC NORD DORDOGNE	Création	2010	2013	4	42 400	4	42 400	0	0	0	0	
				SIG (total 6 places)	Infra-départementale	CLIC DU BERGERACOIS	Création	2011	2012	5	53 000	5	53 000	0	0	0	0	
SSIAD		BEL	personnes âgées dépendantes		Infra-départementale	CLIC PERIGORD NOIR	Création	2010	2012	10	105 000	10	105 000	0	0	0	0	

Public	N° du dépt.	Catégorie de structure concernée	Public concerné	Description de l'action	Zone de couverture	Précisions implantation et zone de couverture	Nature de l'opération	Année de Financement	Année de réalisation	Nombre total de places nouvelles	Montant Total	Mesures Nouvelles et crédits spécifiques		Rédéploiement de l'enveloppe médico-sociale		Transfert de sanitaire (ou autres)					
												Places	Montants	Places	Montant	Places	Montant				
Personnes âgées	24	SSIAID	personnes âgées dépendantes	Extension de 10 places de SSIAD sur le Riberaçois (PRS) RIB	Intra-départementale	RIBERACOIS	Extension	2010	2013	2	21 000	2	21 000	0	0	0	0				
				Extension de 10 places de SSIAD sur le nord Dordogne (PRS) THI	Intra-départementale	NORD DORDOGNE	Extension	2011	2012	8	84 000	8	84 000	0	0	0	0	0	0		
				LE BU	Intra-départementale	CLIC PERIGORD NOIR	Création	2010	2012	12	126 000	12	126 000	0	0	0	0	0	0	0	
				PROJET A DEFINIR (SARLADAIS ?)	Intra-départementale	CLIC PERIGORD NOIR	Extension	2011	2013	6	63 000	6	63 000	0	0	0	0	0	0	0	0
				RIB (total 10 places)	Intra-départementale	CLIC RIBERACOIS	Création	2011	2013	8	84 000	8	84 000	0	0	0	0	0	0	0	0
				THI (total 10 places PRS)	Intra-départementale	CLIC NORD DORDOGNE	Extension	2010	2012	2	21 000	2	21 000	0	0	0	0	0	0	0	0
				extension ENI PRS EXC	Intra-départementale	nord dordogne	Extension	2010	2013	4	42 000	4	42 000	0	0	0	0	0	0	0	0
				extension pour sortie d'hospitalisation PER	Intra-départementale	CLIC GRAND PERIGUEUX	Extension	2011	2013	5	52 500	5	52 500	0	0	0	0	0	0	0	0
				Création de 10 places de SSIAD spécialisés sur le Bergeracois EYM	Intra-départementale	BERGERACOIS	Création	2011	2012	10	150 000	10	150 000	0	0	0	0	0	0	0	0
				Création de 10 places de SSIAD spécialisés sur le Riberaçois RIBISTA	Intra-départementale	RIBERACOIS	Création	2012	2012	10	150 000	10	150 000	0	0	0	0	0	0	0	0
				Création de 10 places de SSIAD spécialisés sur le nord Dordogne NON	Intra-départementale	NORD DORDOGNE	Création	2011	2012	10	150 000	10	150 000	0	0	0	0	0	0	0	0
				AJ	33	AJ	maladie d'Alzheimer - troubles apparentés	THI	Intra-départementale	CLIC NORD DORDOGNE	Extension	2012	2012	10	150 000	10	150 000	0	0	0	0
Bassin	Intra-départementale	Bassin	Création					2010	2013	11	119 074	11	119 074	0	0	0	0	0	0		
2011								2013	1	10 906	1	10 906	0	0	0	0	0	0			
Bordeaux	2010	Création	Bordeaux					2012	2012	2	21 800	2	21 800	0	0	0	0	0	0	0	0
								2013	2013	5	50 250	5	50 250	0	0	0	0	0	0		
								2014	2014	6	60 300	6	60 300	0	0	0	0	0	0		
2016	2016	25	272 500	25	272 500	0	0	0	0	0	0	0	0	0	0						

Public	N° du dépt.	Catégorie de structure concernée	Public concerné	Description de l'action	Zone de couverture	Précisions implantation et zone de couverture	Nature de l'opération	Années de Financement	Années de réalisation	Nombre total de places nouvelles	Montant Total	Mesures Nouvelles et crédits spécifiques		Rédéploiement de l'enveloppe médico-sociale		Transfert de sanitaire (ou autres)						
												Places	Montants	Places	Montant	Places	Montant					
Personnes âgées	33	AJ	maladie d'Alzheimer - troubles apparentés		Intra-départementale	Bordeaux	Création	2011	2012	4	43 624	4	43 624	0	0	0	0					
							Extension	2010	2012	6	65 424	6	65 424	0	0	0	0					
							Création	2010	2013	2	20 100	2	20 100	0	0	0	0	0	0	0	0	
																						Extension
							Extension	2011	2012	1	10 906	1	10 906	0	0	0	0	0	0	0	0	0
							Création	2010	2012	6	65 400	5	59 784	1	5 616	0	0					
							Extension	2010	2012	8	87 230	8	87 230	0	0	0	0					
							Extension	2010	2013	2	21 800	2	21 800	0	0	0	0	0	0	0	0	0
							Création	2010	2012	9	98 136	9	98 136	0	0	0	0					
							Extension	2010	2013	10	100 500	10	100 500	0	0	0	0					
							Création	2010	2013	7	76 300	7	76 300	0	0	0	0	0	0	0	0	0
							Extension	2010	2013	5	61 156	5	61 156	0	0	0	0					
							Extension	2011	2013	2	21 812	2	21 812	0	0	0	0					
							Extension	2010	2012	2	21 800	2	21 800	0	0	0	0					
							Création	2011	2014	7	76 300	7	76 300	0	0	0	0	0	0	0	0	0
							Extension	2010	2012	4	43 624	4	43 624	0	0	0	0					
Transformation	2010	2013	5	50 250	5	50 250	0	0	0	0												
Extension	2010	2013	2	15 156	2	15 156	1	10 906	1	4 250												
Création	2010	2012	2	21 200	2	21 200	0	0	0	0	0	0	0	0	0							
																Extension	2010	2013	2	21 200	2	21 200
Création	2010	2012	2	21 200	2	21 200	0	0	0	0												

Public	N° du dépt.	Catégorie de structure concernée	Public concerné	Description de l'action	Zone de couverture	Prévisions implantation et zone de couverture	Nature de l'opération	Année de Financement	Année de réalisation	Nombre total de places nouvelles	Montant Total	Mesures Nouvelles et crédits spécifiques		Rédéploiement de l'enveloppe médico-sociale		Transfert de sanitaire (ou autres)	
												Places	Montants	Places	Montant	Places	Montant
Personnes âgées	33	HT	maladie d'Alzheimer - troubles apparentés		Intra-départementale	Bordeaux	Extension	2011	2013	1	10 600	1	10 600	0	0	0	0
						CUB rive droite	Création	2010	2013	1	10 600	0	0	0	0		
						CUB rive droite	Extension	2010	2013	1	10 600	0	0	0	0		
						CUB sud ouest	Extension	2010	2012	5	53 000	5	53 000	0	0	0	0
						Libourmais	Création	2010	2012	2	21 200	2	21 200	0	0	0	0
							Extension	2010	2012	2	21 200	2	21 200	0	0	0	0
						Bassin	Création	2010	2012	2	21 200	2	21 200	0	0	0	0
							Extension	2010	2014	4	42 400	4	42 400	0	0	0	0
						Bordeaux	Création	2010	2012	2	21 200	2	21 200	0	0	0	0
							Extension	2011	2013	4	42 400	4	42 400	0	0	0	0
						CUB nord-ouest	Création	2010	2014	7	74 200	7	74 200	0	0	0	0
							Extension	2011	2013	1	10 600	1	10 600	0	0	0	0
						CUB rive droite	Création	2010	2013	16	169 600	16	169 600	0	0	0	0
							Extension	2010	2012	2	21 200	2	21 200	0	0	0	0
						CUB sud-ouest	Création	2010	2012	5	53 000	5	53 000	0	0	0	0
							Extension	2010	2013	3	31 800	3	31 800	0	0	0	0
						En attente d'attribution	Création	2010	2014	2	21 200	2	21 200	0	0	0	0
							Extension	2010	2013	8	84 800	8	84 800	0	0	0	0
						Libourmais	Création	2010	2012	2	21 200	2	21 200	0	0	0	0
							Extension	2010	2012	5	53 000	5	53 000	0	0	0	0
Métoc	Création	2010	2013	2	21 200	2	21 200	0	0	0	0						
	Extension	2010	2013	2	21 200	2	21 200	0	0	0	0						
A DEFINIR	Création	2012	2014	21	220 500	21	220 500	0	0	0	0						

Public	N° du dépt.	Catégorie de structure concernée	Public concerné	Description de l'action	Zone de couverture	Précisions et implantation et zone de couverture	Nature de l'opération	Année de Financement	Année de réalisation	Nombre total de places nouvelles	Montant Total	Mesures Nouvelles et crédits spécifiques		Rédéploiement de l'enveloppe médico-sociale		Transfert de sanitaire (ou autres)		
												Places	Montants	Places	Montant	Places	Montant	
Personnes âgées	33	SSIAD	personnes âgées dépendantes		Intra-départementale	A DEFINIR	Extension	2010	2013	8	84 000	8	84 000	0	0	0	0	
						BASSIN	Extension	2010	2012	4	42 000	4	42 000	0	0	0	0	
						CUB SUD OUEST	Extension	2010	2012	10	105 000	10	105 000	0	0	0	0	
						LIBOURNAIS	Extension	2010	2012	5	105 000	5	105 000	0	0	0	0	
						MEDOC	Extension	2010	2012	14	147 000	14	147 000	0	0	0	0	
						SUD GIRONDE	Extension	2010	2012	29	304 500	29	304 500	0	0	0	0	
						BASSIN	Création	2011	2013	10	150 000	10	150 000	0	0	0	0	
						BORDEAUX	Création	2011	2012	10	150 000	10	150 000	0	0	0	0	
						CUB RIVE DROITE	Création	2011	2013	10	150 000	10	150 000	0	0	0	0	
						LIBOURNAIS	Création	2011	2012	10	150 000	10	150 000	0	0	0	0	
						LIBOURNAIS	Création	2012	2013	10	150 000	10	150 000	0	0	0	0	
						Personnes âgées	40	AJ	maladie d'Alzheimer - troubles apparentés		Intra-départementale	MEDOC	Création	2010	2012	10	150 000	10
SUD GIRONDE	Création	2012	2013	20	300 000							20	300 000	0	0	0	0	
mise aux normes AJ côté sud landes	Extension	2011	2013	3	32 718							3	32 718	0	0	0	0	
Ehpad Vieille extension et création unité Alzheimer	Extension	2010	2014	6	65 436							6	65 436	0	0	0	0	
création unité autonome AJ HT territoire sud ouest SROSMS	Création	2011	2014	3	32 718							3	32 718	0	0	0	0	
extension construction ehpad Morcenx avec unités Alzheimer et mise au norme aj	Extension	2010	2012	5	54 530							5	54 530	0	0	0	0	
cf Morcenx sur env 2009	Extension	2010	2013	1	10 906							1	10 906	0	0	0	0	
cf gamarde sur env 2009	Extension	2010	2013	1	10 906							1	10 906	0	0	0	0	
création d'unité accueil de jour 4 sur dotation 2009 et 6 sur env 2010	Création	2010	2014	10	109 060							10	109 060	0	0	0	0	
installées au 1/1/2012 sur enveloppe 2009	Extension	2010	2012	1	10 906							1	10 906	0	0	0	0	

Public	N° du dépt.	Catégorie de structure concernée	Public concerné	Description de l'action	Zone de couverture	Précisions implantation et zone de couverture	Nature de l'opération	Année de Financement	Année de réalisation	Nombre total de places nouvelles	Montant Total	Mesures Nouvelles et crédits spécifiques		Redéploiement de l'enveloppe médico-sociale		Transfert de sanitaire (ou autres)		
												Places	Montants	Places	Montant	Places	Montant	
Personnes âgées	40	AJ	maladie d'Alzheimer - troubles apparentés	mn 2011 sur env 2009 2 autres dans l'arrêté mais déjà installés au 1/7/2009	Infra-départementale	création unité autonome AJ HT territoire Est SROSMS	Création	2011	2013	8	87 248	8	87 248	0	0	0	0	
					Infra-départementale	extension avec création unités Alzheimer Pouillon	Extension	2010	2013	2	21 812	2	21 812	0	0	0	0	
					Infra-départementale	Est landes mise en conformité	Extension	2010	2013	4	43 624	4	43 624	0	0	0	0	
						Nord Landes mise en conformité	Extension	2010	2013	4	43 624	4	43 624	0	0	0	0	
					Infra-départementale	centre landes mise en conformité	Extension	2010	2013	2	21 812	2	21 812	0	0	0	0	
						sud est landes mise aux normes	Extension	2010	2013	3	32 718	3	32 718	0	0	0	0	
					Infra-départementale	extension avec unité Alzheimer Gamarde		Extension	2011	3	32 718	3	32 718	0	0	0	0	0
					Infra-départementale	extension Mimizan et mise en conformité côte centre ouverture 2012		Extension	2010	4	43 624	4	43 624	0	0	0	0	0
					Infra-départementale	extension construction ehpad Morcenx avec unité Alzheimer et mise au norme aj		Extension	2010	1	10 906	1	10 906	0	0	0	0	0
					Infra-départementale	nouvel ehpad pays dacquois		Création	2010	1	10 906	1	10 906	0	0	0	0	0
2012	1	10 906	1	10 906														

Public	N° du dépt.	Catégorie de structure concernée	Public concerné	Description de l'action	Zone de couverture	Précisions implantation et zone de couverture	Nature de l'opération	Année de Financement	Année de réalisation	Nombre total de places nouvelles	Montant Total	Mesures Nouvelles et crédits spécifiques		Réaménagement de l'enveloppe médico-sociale		Transfert de sanitaire (ou autres)																																	
												Places	Montants	Places	Montant	Places	Montant																																
Personnes âgées	40	HT	maladie d'Alzheimer - troubles apparentés	année financement 2009	Infra-départementale	extension et création unité Alzheimer Vieille St Girons	Extension	2010	2014	1	10 600	1	10 600	0	0	0	0																																
				2 ht dont 1 alz travaux non lancés car problème attente pls																																													
				attente décision siège pour autoriser env 2010 en cours																																													
				construction prévu ouverture début 2013																																													
				financement enveloppe 2009 hébergement																																													
				3 places installées au 1/1/2012 sur enveloppe 2008,2009,2010																																													
				hébergement temporaire en unité Alzheimer														Infra-départementale	Ehpad Mugron	Extension	2010	2012	3	31 800	0	0	0	0	0	0	0	0																	
				attente décision siège pour autoriser																																													
				hébergement temporaire en unité Alzheimer																																													
				attente décision siège pour autoriser																																													
				ouverture prévue 1er octobre 2012 visite conf le 20 sept																																													
				projet srosms us 8 aj 17 ht à terme																																													
				prévu 2013																																													
				sur enveloppe 2009																																													
				17HT + 8 AJ																																													
				Personnes âgées dépendantes																													40	HT	personnes âgées dépendantes	année financement 2009	Infra-départementale	extension et création unité Alzheimer Vieille St Girons	Extension	2010	2014	2	21 200	2	21 200	0	0	0	0
																																				attente décision siège pour autoriser env 2010 en cours													
construction prévu ouverture début 2013																																																	
financement enveloppe 2009 hébergement																																																	
3 places installées au 1/1/2012 sur enveloppe 2008,2009,2010																																																	
hébergement temporaire en unité Alzheimer																																																	
attente décision siège pour autoriser																																																	
ouverture prévue 1er octobre 2012 visite conf le 20 sept																																																	
projet srosms us 8 aj 17 ht à terme																																																	
prévu 2013																																																	
sur enveloppe 2009																																																	
17HT + 8 AJ																																																	
Personnes âgées dépendantes	40	HT	personnes âgées dépendantes		année financement 2009	Infra-départementale	extension et création unité Alzheimer Vieille St Girons	Extension	2010	2014	2	21 200	2	21 200	0	0	0	0																															
					attente décision siège pour autoriser env 2010 en cours																																												
					construction prévu ouverture début 2013																																												
					financement enveloppe 2009 hébergement																																												
					3 places installées au 1/1/2012 sur enveloppe 2008,2009,2010																																												
				hébergement temporaire en unité Alzheimer																																													
				attente décision siège pour autoriser																																													
				ouverture prévue 1er octobre 2012 visite conf le 20 sept																																													
				projet srosms us 8 aj 17 ht à terme																																													
				prévu 2013																																													
				sur enveloppe 2009																																													
				17HT + 8 AJ																																													

Public	N° du dépt.	Catégorie de structure concernée	Public concerné	Description de l'action	Zone de couverture	Précisions implantation et zone de couverture	Nature de l'opération	Année de Financement	Année de réalisation	Nombre total de places nouvelles	Montant Total	Mesures Nouvelles et crédits spécifiques		Redéploiement de l'enveloppe médico-sociale		Transfert de sanitaire (ou autres)				
												Places	Montants	Places	Montant	Places	Montant			
Personnes âgées	40	HT	personnes âgées dépendantes	env 2009	Infra-départementale	reconstruction extension avec unité Alzheimer CLS Morgaux	Extension	2010	2013	1	10 600	1	10 600	0	0	0	0			
				hébergement temporaire en EHPAD attention décision siège pour autoriser	Infra-départementale	Côte Sud projet reconstruction avec unité Alzheimer	Extension	2010	2014	3	31 800	3	31 800	0	0	0	0	0		
				régul place ht enveloppe 2009 installé au 1/1/2012	Infra-départementale	régul place HT L'Quistou St Paul lès Dax	Extension	2010	2012	1	10 600	1	10 600	0	0	0	0	0	0	
				rétablissement temporaire en EHPAD NT sur enveloppe 2010	Infra-départementale	Ehpad Peyrehoradé	Extension	2010	2014	1	10 600	1	10 600	0	0	0	0	0	0	0
				travaux en cours ouverture prévue début 2013	Infra-départementale	Ehpad Garzarie reconstruction et extension avec unité Alzheimer	Extension	2010	2013	2	21 200	2	21 200	0	0	0	0	0	0	0
				AAP	Infra-départementale	extension zone nord canton Parentis et Pissos	Extension	2010	2012	8	84 000	8	84 000	0	0	0	0	0	0	0
				AAP territoire à définir	Infra-départementale	SSSIAD places réservées sorties d'hospitalisation	Création	2011	2013	8	84 000	8	84 000	0	0	0	0	0	0	0
				SSSIAD spécialisé Alzheimer	Infra-départementale	Pays d'acquois et Sud des Landes	Création	2011	2012	10	150 000	10	150 000	0	0	0	0	0	0	0
				SSSIAD spécialisé Alzheimer	Infra-départementale	territoire Est	Création	2012	2013	10	150 000	10	150 000	0	0	0	0	0	0	0
				SSSIAD spécialisé Alzheimer installation 2012	Infra-départementale	Côte landaise Nord ; canton 1484 Ssiad Pays de Bom	Création	2010	2012	10	150 000	10	150 000	0	0	0	0	0	0	0
AJ	47	maladie d'Alzheimer - troubles apparentés	maladie d'Alzheimer - troubles apparentés	6 pl pour mise en conformité	Infra-départementale	multi site arrond Agen Nérac	Création	2011	2013	6	65 400	6	65 400	0	0	0	0	0		
				mise en conformité + 2 places d'AJ	Infra-départementale	arrond Marnande mise en conformité	Extension	2011	2012	2	21 800	2	21 800	0	0	0	0	0		
				mise en conformité + 4 places d'AJ	Infra-départementale	arrond de Marnande mise en conformité	Extension	2011	2012	4	43 600	4	43 600	0	0	0	0	0		
				mise en conformité +4 pl AJ	Infra-départementale	arrond Villeneuve mise en conformité	Extension	2011	2012	4	43 600	4	43 600	0	0	0	0	0		
				AAP 2013 3 places AJ + fiche financement 2011 pour 5 places d'AJ	Départementale	AAP 2013 territoire à définir	Création	2012	2013	3	32 700	3	32 700	0	0	0	0	0	0	

Public	N° du dépt.	Catégorie de structure concernée	Public concerné	Description de l'action	Zone de couverture	Précisions implantation et zone de couverture	Nature de l'opération	Année de Financement	Année de réalisation	Nombre total de places nouvelles	Montant Total	Mesures Nouvelles et crédits spécifiques		Réaménagement de l'enveloppe médico-sociale		Transfert de sanitaire (ou autres)					
												Places	Montants	Places	Montant	Places	Montant				
Personnes âgées	47	AJ	personnes âgées dépendantes	AAP 2013 unité autonome 5 places sur financement 2011 + 3 places sur fiche financement 2012	Infra-départementale	AAP 2013 unité autonome	Création	2011	2013	5	54 500	5	54 500	0	0	0	0				
				Extension de 6 places	Infra-départementale	Arrondissement de Villeneuve sur Lot	Extension	2012	2014	6	65 400	6	65 400	0	0	0	0	0			
				création 6 AJ	Infra-départementale	Arond Marmande	Création	2010	2012	6	65 400	6	65 400	0	0	0	0	0	0		
				création 7 pl AJ	Infra-départementale	arrond nérac et arrond Villeneuve pour ehpad multiples	Création	2010	2013	7	76 300	7	76 300	0	0	0	0	0	0	0	
				création A de Jour autonome de 25 places	Infra-départementale	arrond Agen	Création	2010	2012	25	205 036	25	205 036	0	0	0	0	0	0	0	0
				extension 9 places AJ (+ 6 sur fiche 2012 pour autorisation de 15 places en 2008)	Infra-départementale	arrond Villeneuve	Extension	2010	2014	9	98 100	9	98 100	0	0	0	0	0	0	0	0
				par redéploiement crédits de Pompeyre pl AJ non autorisées ni installées pour 7 places d'AJ	Infra-départementale	arrond de Villeneuve 7 AJ	Extension	2010	2013	7	76 300	0	76 300	0	0	7	76 300	0	0	0	0
				4 pl HT	Infra-départementale	Arond Villeneuve	Extension	2011	2013	4	42 400	4	42 400	0	0	0	0	0	0	0	0
				2012 pour 1 HT	Infra-départementale	arrond Marmande	Création	2012	2012	1	10 600	1	10 600	0	0	0	0	0	0	0	0
				4 HT en 2010	Infra-départementale	arrond Marmande	Création	2010	2012	4	42 400	4	42 400	0	0	0	0	0	0	0	0
				5 HT	Infra-départementale	arrond Agen Nérac	Création	2010	2012	5	53 000	5	53 000	0	0	0	0	0	0	0	0
				7 HT	Infra-départementale	arrond Agen Nérac et Villeneuve (multi sites)	Création	2010	2013	7	74 200	7	74 200	0	0	0	0	0	0	0	0
				AAP 2013 unité autonome pour 17 HT	Infra-départementale	AAP 2013 unité autonome voir le territoire	Création	2012	2013	17	180 200	17	180 200	0	0	0	0	0	0	0	0
Extension de 6 places d'hébergement temporaire	Infra-départementale	Arrondissement de Villeneuve-sur-Lot	Extension	2012	2014	6	63 600	6	63 600	0	0	0	0	0	0	0	0				
AAP 2013 sorties d'hospitalisation 8 places	Infra-départementale	AAP 2013 Sorties d'hospitalisation 8 places Territoire à définir	Extension	2012	2013	8	84 000	8	84 000	0	0	0	0	0	0	0	0				

Public	N° du dépt.	Catégorie de structure concernée	Public concerné	Description de l'action	Zone de couverture	Précisions implantation et zone de couverture	Nature de l'opération	Année de Financement	Année de réalisation	Nombre total de places nouvelles	Montant Total	Mesures Nouvelles et crédits spécifiques		Redéploiement de l'enveloppe médico-sociale		Transfert de sanitaire (ou autres)																																																																																																																																																																											
												Places	Montants	Places	Montant	Places	Montant																																																																																																																																																																										
Personnes âgées	47	SSIAID	personnes âgées dépendantes	Extension 10 places - 2 places 2011 - EA 2010 - 8 places 2012 - EA 2010 Extension 13 places, territoire de Marmande EA 2010 - 10 places 2011 - EA 2010 - 3 places 2012 - EA 2010 Extension 4 places SSIAD Extension 5 places SSIAD Extension 5 places SSIAD financées sur enveloppe anticipée 2010 Extension de 22 places : - 3 mesures nouvelles 2010 - 4 env anticipée 2011 - 15 env anticipée 2012 zone à définir pour 2 pl restants sur 2010 (AE2010)	Intra-départementale	Arondissement de Marmande AAP 2012 Arondissement de Marmande - AAP 2012 Extension 13 places Arondissement de Villeneuve/Lot Extension 4 places SSIAD Arondissement de Marmande Tomelins AAP 2012 Arondissement d'Agen Extension 5 places SSIAD Arondissement d'Agen Extension 22 places SSIAD	Extension	2010	2013	10	105 000	10	105 000	0	0	0	0																																																																																																																																																																										
																		SSIAID spécialisée	maladie d'Alzheimer - troubles apparentés	Intra-départementale	Arondissement de Marmande ESA 10 places Arondissement de Villeneuve	Création	2011	2012	10	150 000	10	150 000	10	150 000	0	0	0	0																																																																																																																																																									
																																			AJ	maladie d'Alzheimer - troubles apparentés	Intra-départementale	Arondissement de Marmande ESA 10 places Arondissement de Villeneuve	Création	2010	2012	3	30 150	3	30 150	0	0	0	0	0	0																																																																																																																																								
																																																				AJ	maladie d'Alzheimer - troubles apparentés	Intra-départementale	Arondissement de Marmande ESA 10 places Arondissement de Villeneuve	Création	2010	2013	28	305 368	28	305 368	0	0	0	0	0	0																																																																																																																							
																																																																					AJ	maladie d'Alzheimer - troubles apparentés	Intra-départementale	Arondissement de Marmande ESA 10 places Arondissement de Villeneuve	Création	2010	2014	6	65 436	6	65 436	0	0	0	0	0	0																																																																																																						
																																																																																						AJ	maladie d'Alzheimer - troubles apparentés	Intra-départementale	Arondissement de Marmande ESA 10 places Arondissement de Villeneuve	Création	2011	2013	2	21 812	2	21 812	0	0	0	0	0	0																																																																																					
																																																																																																							AJ	maladie d'Alzheimer - troubles apparentés	Intra-départementale	Arondissement de Marmande ESA 10 places Arondissement de Villeneuve	Création	2010	2014	1	10 906	1	10 906	0	0	0	0	0	0																																																																				
																																																																																																																								AJ	maladie d'Alzheimer - troubles apparentés	Intra-départementale	Arondissement de Marmande ESA 10 places Arondissement de Villeneuve	Création	2011	2013	1	10 906	1	10 906	0	0	0	0	0	0																																																			
																																																																																																																																									AJ	maladie d'Alzheimer - troubles apparentés	Intra-départementale	Arondissement de Marmande ESA 10 places Arondissement de Villeneuve	Création	2012	2013	2	21 812	2	21 812	0	0	0	0	0	0																																		
																																																																																																																																																										AJ	maladie d'Alzheimer - troubles apparentés	Intra-départementale	Arondissement de Marmande ESA 10 places Arondissement de Villeneuve	Création	2010	2012	8	87 248	8	87 248	0	0	0	0	0	0																	
																																																																																																																																																																											AJ	maladie d'Alzheimer - troubles apparentés	Intra-départementale	Arondissement de Marmande ESA 10 places Arondissement de Villeneuve	Création	2010	2013	7	76 342	7	76 342	0	0	0	0	0	0

Public	N° du dépt.	Catégorie de structure concernée	Public concerné	Description de l'action	Zone de couverture	Précisions implantation et zone de couverture	Nature de l'opération	Année de Financement	Année de réalisation	Nombre total de places nouvelles	Montant Total	Mesures Nouvelles et crédits spécifiques		Rédéploiement de l'enveloppe médico-sociale		Transfert de sanitaire (ou autres)			
												Places	Montants	Places	Montant	Places	Montant		
Personnes âgées	64	AJ	personnes âgées dépendantes		Intra-départementale		Création	2012	2016	8	87 248	8	87 248	0	0	0	0		
							Extension	2010	2013	6	65 436	6	65 436	0	0	0	0		
								2012	2013	4	43 624	4	43 624	0	0	0	0		
		HT	maladie d'Alzheimer - troubles apparentés				Intra-départementale		Création	2010	2013	2	21 200	2	21 200	0	0	0	0
									Extension	2010	2015	3	31 800	3	31 800	0	0	0	0
									Création	2010	2012	6	63 600	6	63 600	0	0	0	0
									Extension	2010	2013	1	10 600	1	10 600	0	0	0	0
									Création	2010	2014	2	21 200	2	21 200	0	0	0	0
									Extension	2012	2016	17	180 200	17	180 200	0	0	0	0
									Extension	2010	2014	7	74 200	7	74 200	0	0	0	0
		SSIAD	personnes âgées dépendantes				Départementale		Extension	2011	2014	5	53 000	5	53 000	0	0	0	0
									Extension	2011	2013	1	10 500	1	10 500	0	0	0	0
									Extension	2012	2013	12	126 000	12	126 000	0	0	0	0
Extension	2010								2012	11	115 500	11	115 500	0	0	0	0		
SSIAD spécialisé	maladie d'Alzheimer - troubles apparentés				Intra-départementale		Extension	2010	2013	15	157 500	15	157 500	0	0	0	0		
							Création	2010	2012	10	150 000	10	150 000	0	0	0	0		
							Création	2011	2012	20	300 000	20	300 000	0	0	0	0		
							Création	2012	2012	20	300 000	20	300 000	0	0	0	0		
Total Personnes âgées											1 233	14 151 224	1 219	14 014 808	14	136 416	0	0	
Total											1 569	19 759 044	1 560	19 407 159	29	351 885	0	0	

3.3 L'accompagnement en institution Aquitaine

Public	N° du dépt.	Catégorie de structure concernée	Public concerné	Description de l'action	Zone de couverture	Précisions implantation et zone de couverture	Nature de l'opération	Année de Financement	Année de réalisation	Nombre total de places nouvelles	Montant Total	Mesures Nouvelles et crédits spécifiques		Réajustement de l'enveloppe médico-sociale		Transfert de sanitaire (ou autres)	
												Places	Montants	Places	Montant	Places	Montant
Enfants	24	Etablissement Experimental	autisme - troubles envahissants du développement	Création de 62 places d'accueil pour autistes sur le département et création d'un service de dépistage de l'autisme sur le département (suite du financement pour 21 places)	Départementale	tout le département (24)	Création	2010	2012	5	172 008	5	172 008	0	0	0	0
								2011	2013	3	121 579	3	121 579	0	0	0	0
								2012	2014	2	63 325	2	63 325	0	0	0	0
								2013	2015	0	257 502	0	257 502	0	0	0	0
								2014	2014	11	159 249	11	159 249	0	0	0	0
								2015	2015	0	204 451	0	204 451	0	0	0	0
	40	ITEP	troubles de la personnalité - troubles du caractère et du comportement	Extension de 14 places d'ITEP pour T.C.C (dernière phase)	Infra-départementale	pays du Born	Extension	2012	2014	14	364 409	14	364 409	0	0	0	0
								2010	2012	5	325 000	5	325 000	0	0	0	0
								2011	2015	0	216 667	0	216 667	0	0	0	0
								2012	2014	5	108 333	5	108 333	0	0	0	0
								2010	2013	3	205 326	3	205 326	0	0	0	0
								2013	2013	3	80 837	0	80 837	0	3	80 837	0
47	IME	défiance intellectuelle	Création d'un internat de 12 places pour enfants présentant des troubles de la personnalité avec ou sans déficiences associées (avec ou sans déficience intellectuelle) (1ère phase : 9 places sur 12 places)	Départementale	Département (47) - 152-125 -	Création	2014	2014	3	107 777	3	107 777	0	0	0	0	
							2010	2013	3	80 837	0	80 837	0	3	80 837	0	0
							2013	2013	3	80 837	0	80 837	0	3	80 837	0	0
							2014	2014	3	107 777	0	107 777	0	3	107 777	0	0
							2010	2014	3	107 777	0	107 777	0	3	107 777	0	0
							2013	2013	3	80 837	0	80 837	0	3	80 837	0	0
Total Enfants												48	2 197 849	6	188 674	0	0
Adultes	24	FAM	personnes handicapées vieillissantes	Création de 45 places de FAM pour personnes handicapées vieillissantes (fin du financement) Rebasage de 3 places de FAM pour personnes handicapées vieillissantes	Départementale	tout le département (24)	Création	2010	2012	8	128 000	8	128 000	0	0	0	0
								2013	2013	20	320 000	20	320 000	0	0	0	0
								2010	2014	3	196 382	3	196 382	0	0	0	0
								2010	2014	3	196 382	3	196 382	0	0	0	0

Public	N° du dépt.	Catégorie de structure concernée	Public concerné	Description de l'action	Zone de couverture	Précisions implantation et zone de couverture	Nature de l'opération	Année de Financement	Année de réalisation	Nombre total de places nouvelles	Montant Total	Mesures Nouvelles et crédits spécifiques		Rédéploiement de l'enveloppe médico-sociale		Transfert de sanitaire (ou autres)			
												Places	Montants	Places	Montant	Places	Montant		
Adultes	24	FAM	personnes handicapées vieillissantes	Rebasage de 4 financements de 4 places de FAM pour personnes handicapées vieillissantes implanté au sud du département.	Inter-départementale	Sud du département	Rebasage	2010	2013	4	219 143	4	219 143	0	0	0	0		
								2011	2015	6	372 735	6	372 735	0	0	0	0		
		MAS	personnes lourdement handicapées	Création de 57 places de MAS pour HANDICAP TRES LOURD dont 26 places par transformation de lits sanitaires	Départementale	tout le département (24)	Création	2012	2014	4	277 055	4	277 055	4	277 055	0	0	0	0
								2013	2015	4	292 961	4	292 961	0	0	0	0		
								2010	2013	26	1 760 915	0	0	0	0	26	1 760 915	0	0
								2011	2013	4	300 000	4	300 000	0	0	0	0	0	0
								2010	2012	4	43 164	4	43 164	4	43 164	0	0	0	0
								2011	2016	16	427 504	16	427 504	16	427 504	0	0	0	0
		33	FAM	autisme - troubles envahissants du développement	déficience auditive	Extension de 4 places de FAM pour autistes et TED sur le Bassin d'Arcachon	Départementale	Bassin d'Arcachon	Extension	2010	2012	4	43 164	4	43 164	0	0	0	0
										2011	2016	16	427 504	16	427 504	0	0	0	0
déficience intellectuelle	Création de 16 places de FAM pour déficients intellectuels sur la CUB de Bordeaux			Inter-régionale	CUB Nord Ouest	Création	2011	2016	2	39 089	2	39 089	0	0	0	0			
							2012	2016	13	246 446	13	246 446	0	0	0	0			
déficience psychique	Création de 36 places de FAM pour déficients psychiques sur la CUB de Bordeaux			Départementale	CUB Sud Ouest	Création	2012	2016	36	940 934	36	940 934	0	0	0	0			
							2010	2013	49	1 053 924	49	1 053 924	0	0	0	0			
							2012	2014	1	23 106	1	23 106	0	0	0	0			
							2011	2012	52	1 504 500	0	0	0	52	1 504 500	0	0		
							2010	2013	49	1 053 924	49	1 053 924	0	0	0	0			
							2012	2014	1	23 106	1	23 106	0	0	0	0			

Public	N° du dépt.	Catégorie de structure concernée	Public concerné	Description de l'action	Zone de couverture	Précisions implantation et zone de couverture	Nature de l'opération	Année de Financement	Année de réalisation	Nombre total de places nouvelles	Montant Total	Mesures Nouvelles et crédits spécifiques		Redéploiement de l'enveloppe médico-sociale		Transfert de sanitaire (ou autres)																																															
												Places	Montants	Places	Montant	Places	Montant																																														
Adultes	33	FAM	déficience psychique	Création de 75 places de FAM pour déficients psychiques dont 23 places par redéploiement médico-social et 38 par transfert du sanitaire sur le Sud Gironde.	Départementale	Sud Gironde	Transformation	2010	2013	75	1 427 039	14	270 000	23	447 950	38	709 089																																														
																		personnes handicapées vieillissantes	Création de 17 places de FAM pour personnes handicapées vieillissantes sur le Sud Gironde.	Départementale	Sud Gironde	Création	2010	2013	17	410 000	17	410 000	0	0	0	0	0																														
																																		cérébro-lésés - traumatisés crâniens - accidents vasculaires cérébraux	Création de 50 places de MAS pour cérébro-lésés, traumatisés crâniens sur la CUB de Bordeaux	Départementale	CUB Rive Droite	Création	2010	2012	11	1 000 000	11	1 000 000	0	0	0	0	0														
																																																		personnes handicapées vieillissantes	Extension de 8 places de MAS pour P.H.V sur le Libourmois	Départementale	Libourmois	Extension	2012	2014	8	588 639	8	588 639	0	0	0
																																		autisme - troubles envahissants du développement	Création de 10 places d'internat pour autistes sur la côte landaise (fin du financement)	Départementale	Côte landaise	Création	2010	2012	7	247 000	7	247 000	0	0	0	0	0														
																																																		personnes handicapées vieillissantes	Médicalisation de 47 places de foyer de vie en FAM pour personnes handicapées moteurs vieillissantes par sur le secteur dacquois	Départementale	Arondissement de Dax	Création	2010	2012	24	630 115	24	630 115	0	0	0
																																		personnes handicapées vieillissantes	Médicalisation de 8 places de foyer de vie en FAM pour personnes handicapées moteurs vieillissantes sur le secteur dacquois	Départementale	arrondissement de Dax	Création	2010	2012	13	339 600	13	339 600	0	0	0																
																																																personnes handicapées vieillissantes	Médicalisation de 8 places de foyer de vie en FAM pour personnes handicapées moteurs vieillissantes sur le secteur dacquois														

Public	N° du dépt.	Catégorie de structure concernée	Public concerné	Description de l'action	Zone de couverture	Précisions et implantation et zone de couverture	Nature de l'opération	Année de Financement	Année de réalisation	Nombre total de places nouvelles	Montant Total	Mesures Nouvelles et crédits spécifiques		Rédéploiement de l'enveloppe médico-sociale		Transfert de sanitaire (ou autres)			
												Places	Montants	Places	Montant	Places	Montant		
Adultes	47	FAM	personnes handicapées vieillissantes	Création de 30 places de FAM par médicalisation de places de foyer de vie pour personnes handicapées vieillissantes sur le marmandais	Départementale	Département (47) - 152 125 -	Création	2010	2012	15	383 370	15	383 370	0	0	0	0		
								2011	2013	1	15 646	1	15 646	0	0	0	0		
				autisme - troubles envahissants du développement	Infra-départementale	20 ans et plus : 44 562 (arrondissement Oloron Ste Marie)	Création	2012	2013	5	140 488	5	140 488	0	0	0	0	0	
								2010	2014	4	124 842	4	124 842	0	0	0	0	0	0
		64	FAM	déficience psychique	Création de 50 places de FAM dont 31 places (Plan de Relance de l'Economie 2009 pour 2011) pour adultes handicapés psychiques	Infra-départementale	20 ans et plus : 154 136 (arrondissement de Bayonne)	Création	2012	2013	19	524 019	19	524 019	0	0	0	0	0
									2010	2014	31	806 981	31	806 981	0	0	0	0	0
				personnes handicapées vieillissantes	Création de 14 places de FAM pour P.H.V (rebasage de crédits)	Infra-départementale	arrondissement Oloron-Sainte-Marie	Rebasage	2010	2012	14	318 299	14	318 299	0	0	0	0	0
									2011	2013	16	427 504	16	427 504	0	0	0	0	0
				personnes handicapées vieillissantes	Création de 33 places de FAM autisées à un EHPAD, pour personnes handicapées vieillissantes, dans une zone non couverte du département	Infra-départementale	20 ans et plus : 44 562 (arrondissement Oloron Ste Marie)	Création	2010	2012	14	367 104	14	367 104	0	0	0	0	0
									2011	2013	1	43 560	1	43 560	0	0	0	0	0
			personnes âgées dépendantes	LAN (total 80 places) réserve nationale	Infra-départementale	CLIC NORD DORDOGNE	Création	2010	2013	2	43 560	2	43 560	0	0	0	0	0	
								2011	2014	30	288 000	30	288 000	0	0	0	0	0	0
Total Adultes											553	24 424 290	514	20 001 836	23	447 950	116	3 974 504	
Personnes âgées	24	EHPAD	malade d'Alzheimer - troubles apparentés	SAL	Infra-départementale	CLIC PERIGORD NOIR	Extension	2010	2013	10	96 000	10	96 000	0	0	0	0	0	
								2010	2013	76	729 600	76	729 600	0	0	0	0	0	0
								2010	2013	30	288 000	30	288 000	0	0	0	0	0	0
								2011	2014	50	480 000	50	480 000	0	0	0	0	0	0

Public	N° du dépt.	Catégorie de structure concernée	Public concerné	Description de l'action	Zone de couverture	Précisions implantation et zone de couverture	Nature de l'opération	Année de Financement	Année de réalisation	Nombre total de places nouvelles	Montant Total	Mesures Nouvelles et crédits spécifiques		Redéploiement de l'enveloppe médico-sociale		Transfert de sanitaire (ou autres)					
												Places	Montants	Places	Montant	Places	Montant				
Personnes âgées	24	PASA	maladie d'Alzheimer - troubles apparentés	BAS	Intra-départementale	GRAND PERIGUEUX	Création	2011	2012	14	63 798	14	63 798	0	0	0	0				
				DOM	Intra-départementale	CLIC DU PERIGORD NOIR	Création	2012	2013	14	63 798	14	63 798	0	0	0	0				
				LA RO	Intra-départementale	RIBERACOIS	Création	2011	2012	14	63 798	14	63 798	0	0	0	0				
				LAL	Intra-départementale	CLIC BERGERACOIS	Création	2012	2013	14	63 798	14	63 798	0	0	0	0				
				LAN	Intra-départementale	NORD DORDOGNE	Création	2012	2013	14	63 798	14	63 798	0	0	0	0				
				MON	Intra-départementale	CLIC DU RIBERACOIS	Création	2010	2012	14	63 798	14	63 798	0	0	0	0				
				MUS	Intra-départementale	RIBERACOIS	Création	2011	2012	14	63 798	14	63 798	0	0	0	0				
				NON	Intra-départementale	CLIC DU NORD DORDOGNE	Création	2011	2012	14	63 798	14	63 798	0	0	0	0				
				ST AU	Intra-départementale	RIBERACOIS	Création	2012	2013	14	63 798	14	63 798	0	0	0	0				
				ST LEON	Intra-départementale	VALLEE DE L'ISLE	Création	2011	2013	14	63 798	14	63 798	0	0	0	0				
				THI	Intra-départementale	CLIC NORD DORDOGNE	Création	2012	2013	14	63 798	14	63 798	0	0	0	0				
				BERG LA MAD	Intra-départementale	CLIC DU BERGERACOIS	Création	2010	2013	14	292 600	14	292 600	0	0	0	0				
				Personnes âgées	33	EHPAD	maladie d'Alzheimer - troubles apparentés	Bassin	Intra-départementale	Bassin	Création	2010	2012	26	249 600	26	249 600	0	0	0	0
											Extension	2010	2013	12	115 200	12	115 200	0	0	0	0
Extension	2010	2013	11								105 600	0	0	11	105 600	0	0	0			
Extension	2010	2012	10								96 000	0	0	10	96 000	0	0	0			
Création	2010	2012	12								115 200	12	115 200	0	0	0	0				
Création	2010	2013	84								806 400	84	806 400	0	0	0	0				
Extension	2010	2012	8								76 800	8	76 800	0	0	0	0				
Extension	2010	2013	20								192 000	20	192 000	0	0	0	0				
Création	2010	2012	12								115 200	12	115 200	0	0	0	0				
Création	2010	2013	22								211 200	22	211 200	0	0	0	0				
Personnes âgées	33	EHPAD	maladie d'Alzheimer - troubles apparentés	Bassin	Intra-départementale	Bassin	Création	2010	2013	10	96 000	0	0	10	96 000	0	0				
							Extension	2010	2012	54	518 400	54	518 400	0	0	0	0				
							Création	2010	2013	68	652 800	68	652 800	0	0	0	0				
							Extension	2010	2012	10	96 000	0	0	10	96 000	0	0				
							Extension	2010	2013	54	518 400	54	518 400	0	0	0	0				
							Création	2010	2013	68	652 800	68	652 800	0	0	0	0				

Public	N° du dépt.	Catégorie de structure concernée	Public concerné	Description de l'action	Zone de couverture	Précisions implantation et zone de couverture	Nature de l'opération.	Année de Financement	Année de réalisation	Nombre total de places nouvelles	Montant Total	Mesures Nouvelles et crédits spécifiques		Rédéploiement de l'enveloppe médico-sociale		Transfert de sanitaire (ou autres)		
												Places	Montants	Places	Montant	Places	Montant	
Personnes âgées	33	EHPAD	personnes âgées dépendantes		Intra-départementale	Bassin	Extension	2010	2012	15	144 000	0	0	15	144 000	0	0	
							Transformation	2010	2013	6	57 600	0	0	6	57 600	0	0	
							Création	2010	2013	106	975 074	0	0	106	975 074	0	0	
							Transformation	2010	2014	4	31 478	0	0	4	31 478	0	0	
							Création	2010	2012	78	748 800	78	748 800	0	0	0	0	
							Transformation	2010	2013	41	298 165	0	0	41	298 165	0	0	
							Transformation	2010	2014	19	182 400	0	0	19	182 400	0	0	
							Création	2010	2013	10	96 000	10	96 000	0	0	0	0	
							Extension	2010	2012	2	19 200	2	19 200	0	0	0	0	
							Transformation	2010	2014	41	311 175	0	0	41	311 175	0	0	
							Création	2010	2012	54	518 400	54	518 400	0	0	0	0	
							Transformation	2010	2013	38	333 895	0	0	38	333 895	0	0	
							Transformation	2010	2014	20	151 792	0	0	20	151 792	0	0	
							Transformation	2010	2013	23	210 917	0	0	23	210 917	0	0	
							Transformation	2010	2012	10	44 968	0	0	10	44 968	0	0	
							Extension	2010	2013	35	361 838	24	280 000	11	101 838	0	0	
							Transformation	2010	2012	126	1 021 963	0	0	126	1 021 963	0	0	
							Transformation	2010	2013	34	232 558	0	0	34	232 558	0	0	
							Création	2010	2013	46	441 600	46	441 600	0	0	0	0	
							Extension	2010	2013	9	86 400	0	0	9	86 400	0	0	
Transformation	2010	2013	14	134 400	0	0	14	134 400	0	0								
Extension	2010	2013	2	19 200	2	19 200	0	0	0	0								
Extension	2011	2012	7	67 200	7	67 200	0	0	0	0								
PASA		maladie d'Alzheimer - troubles apparentés	Intra-départementale		BASSIN	Extension	2010	2013	12	54 684	12	54 684	0	0	0	0	0	0
						Création	2011	2014	28	127 596	28	127 596	0	0	0	0	0	0
						Extension	2011	2013	14	63 798	14	63 798	0	0	0	0	0	0
						Extension	2011	2014	14	63 798	14	63 798	0	0	0	0	0	0

Public	N° du dépt.	Catégorie de structure concernée	Public concerné	Description de l'action	Zone de couverture	Précisions d'implantation et zone de couverture	Nature de l'opération	Année de Financement	Année de réalisation	Nombre total de places nouvelles	Montant Total	Mesures Nouvelles et crédits spécifiques		Rédéploiement de l'enveloppe médico-sociale		Transfert de sanitaire (ou autres)									
												Places	Montants	Places	Montant	Places	Montant								
Personnes âgées	33	PASA	maladie d'Alzheimer - troubles apparentés		Intra-départementale		Création	2010	2012	14	63 798	14	63 798	0	0	0	0								
								2013	2013	42	191 394	42	191 394	0	0	0	0								
								2011	2013	14	63 798	14	63 798	14	63 798	0	0	0	0	0	0	0	0	0	
																									2014
								2012	2014	14	63 798	14	63 798	14	63 798	0	0	0	0	0	0	0	0	0	0
								2011	2014	12	54 684	12	54 684	12	54 684	0	0	0	0	0	0	0	0	0	0
								2011	2014	14	63 798	14	63 798	14	63 798	0	0	0	0	0	0	0	0	0	0
								2010	2013	14	63 798	14	63 798	14	63 798	0	0	0	0	0	0	0	0	0	0
								2011	2013	26	118 482	26	118 482	26	118 482	0	0	0	0	0	0	0	0	0	0
								2012	2014	40	182 280	40	182 280	40	182 280	0	0	0	0	0	0	0	0	0	0
								2010	2013	14	63 798	14	63 798	14	63 798	0	0	0	0	0	0	0	0	0	0
								2010	2012	12	54 684	12	54 684	12	54 684	0	0	0	0	0	0	0	0	0	0
								2011	2013	12	54 684	12	54 684	12	54 684	0	0	0	0	0	0	0	0	0	0
								2012	2014	42	191 394	42	191 394	42	191 394	0	0	0	0	0	0	0	0	0	0
2010	2012	14	63 798	14	63 798	14	63 798	0	0	0	0	0	0	0	0	0	0								
																		2011	2014	26	118 482	26	118 482	0	0
2011	2013	12	54 684	12	54 684	12	54 684	0	0	0	0	0	0	0	0	0	0								
																		2012	2014	28	127 596	28	127 596	0	0
2012	2014	42	191 394	42	191 394	42	191 394	0	0	0	0	0	0	0	0	0	0								
																		2010	2012	14	229 600	14	229 600	0	0
2010	2012	14	229 600	14	229 600	14	229 600	0	0	0	0	0	0	0	0	0	0								
																		2011	2014	14	292 600	14	292 600	0	0

Public	N° du dépt.	Catégorie de structure concernée	Public concerné	Description de l'action	Zone de couverture	Précisions et implantation et zone de couverture	Nature de l'opération	Année de Financement	Année de réalisation	Nombre total de places nouvelles	Montant Total	Mesures Nouvelles et crédits spécifiques		Réaménagement de l'enveloppe médico-sociale		Transfert de sanitaire (ou autres)				
												Places	Montants	Places	Montant	Places	Montant			
Personnes âgées	40	EHPAD	maladie d'Alzheimer - troubles apparentés	Extension d'EHPAD par création d'une unité Alzheimer de 16 places au total dans le sud des Landes	Infra-départementale	Sud des Landes canton-985 Poutillon	Extension	2010	2013	12	115 200	12	115 200	0	0	0	0			
				Extension d'une unité Alzheimer de 13 places au total dans le centre des Landes	Infra-départementale	Centre Landes canton-1033 Morcenx	Extension	2010	2013	10	96 000	10	96 000	0	0	0	0			
				Extension de 10 places EHPAD pour Alzheimer sur la Côte Landaise (EA sur PR)	Infra-départementale	Côte landaise centre canton-1052 Vieille	Extension	2010	2014	10	96 000	10	96 000	0	0	0	0			
				Construction sur un nouveau site et extension avec unité Alzheimer de 15 places au total d'un EHPAD dans le sud des Landes	Infra-départementale	Sud des Landes Chalosse canton-981 Gamarde	Extension	2010	2013	12	124 800	12	124 800	0	0	0	0			
				Installation prévue automne 2012	Infra-départementale	création nouvel ehpad St Paul lès Dax extension réhabilitation Ehpad Mimizan avec création unité Alzheimer	Création	2010	2012	13	124 800	13	124 800	0	0	0	0			
				Construction sur un nouveau site et extension avec unité Alzheimer d'un EHPAD dans le sud des Landes	Infra-départementale	Sud des Landes Chalosse canton-981 Gamarde	Extension	2010	2013	1	9 600	1	9 600	0	0	0	0			
				Réhabilitation extension avec création d'unité Alzheimer de 12 places au total (EA obtenue PR)	Infra-départementale	Côte landaise centre canton-1052 Vieille	Extension	2010	2014	25	240 000	25	240 000	0	0	0	0			
				création d'un nouvel ehpad avec unité Alzheimer dans le pays d'acquois	Infra-départementale	création d'un nouvel Ehpad à St Paul lès Dax	Création	2010	2012	12	115 200	12	115 200	0	0	0	0			
				2ème phase total 63 places hp au total	Infra-départementale	Installation prévue automne 2012														

Public	N° du dépt.	Catégorie de structure concernée	Public concerné	Description de l'action	Zone de couverture	Précisions implantation et zone de couverture	Nature de l'opération	Année de Financement	Année de réalisation	Nombre total de places nouvelles	Montant Total		Mesures Nouvelles et crédits spécifiques		Réploiement de l'enveloppe médico-sociale		Transfert de sanitaire (ou autres)								
											Places	Montants	Places	Montants	Places	Montant	Places	Montant							
Personnes âgées	40	PASA	maladie d'Alzheimer - troubles apparentés	PASA Aire	Infra-départementale	PASA Ehpad A Nosté Ornesse	Création	2012	2012	14	63 798	14	63 798	0	0	0	0	0	0						
						PASA Ehpad Gantie Cigale - Vieille St Girons	Création	2012	2012	14	63 798	14	63 798	0	0	0	0	0	0	0	0				
						PASA Ehpad Les Camélias CCAS Dax	Création	2012	2012	14	63 798	14	63 798	0	0	0	0	0	0	0	0	0			
						PASA Ehpad Les balcons de la Leyre - Sorè	Création	2012	2012	14	63 798	14	63 798	0	0	0	0	0	0	0	0	0	0		
						PASA Ehpad la Chénale St Vincent de Tyrosse	Création	2012	2012	14	63 798	14	63 798	0	0	0	0	0	0	0	0	0	0	0	
						PASA Ehpad La Résidence Aire	Création	2011	2012	14	63 798	14	63 798	0	0	0	0	0	0	0	0	0	0	0	
						PASA Ehpad Résidence St Pierre	Création	2012	2012	14	63 798	14	63 798	0	0	0	0	0	0	0	0	0	0	0	
						PASA Ehpad Gamarde	Création	2011	2013	14	63 798	14	63 798	0	0	0	0	0	0	0	0	0	0	0	
						Arrondissement de Marmande	Création	2010	2012	70	672 000	70	672 000	0	0	0	0	0	0	0	0	0	0	0	0
						Arrondissement de Villeneuve/Lot	Extension	2010	2013	15	144 000	15	144 000	0	0	0	0	0	0	0	0	0	0	0	0
						Extension EHPAD	Création	2010	2012	70	672 000	70	672 000	0	0	0	0	0	0	0	0	0	0	0	0
						Création multi sites arrond Agen nérac et Villeneuve	Création	2010	2013	120	1 152 000	120	1 152 000	0	0	0	0	0	0	0	0	0	0	0	0
						arrondissement de Villeneuve	Extension	2012	2013	16	153 600	16	153 600	0	0	0	0	0	0	0	0	0	0	0	0
						Extension 16 pl HC	Extension	2010	2014	36	345 600	36	345 600	0	0	0	0	0	0	0	0	0	0	0	0
Personnes âgées dépendantes	47	PASA	maladie d'Alzheimer - troubles apparentés	Création PASA Ehpad de Miramont PAI aiea sit del install voir 2013 Ehpad Castillonnes PASA installation 2013 à confirmer dossier PAI sit del	Infra-départementale	Arrondissement de Marmande	Création	2012	2013	14	63 798	14	63 798	0	0	0	0	0	0	0					
						Arrondissement de Villeneuve	Création	2012	2013	14	63 798	14	63 798	0	0	0	0	0	0	0	0				
						Arrondissement d'Agén Nérac	Création	2012	2012	14	63 798	14	63 798	0	0	0	0	0	0	0	0	0			
						arrondissement de Marmande	Création	2011	2013	14	63 798	14	63 798	0	0	0	0	0	0	0	0	0			

Public	N° du dépt.	Catégorie de structure concernée	Public concerné	Description de l'action	Zone de couverture	Précisions implantation et zone de couverture	Nature de l'opération	Année de Financement	Année de réalisation	Nombre total de places nouvelles	Montant Total	Mesures Nouvelles et crédits spécifiques		Réploiement de l'enveloppe médico-sociale		Transfert de sanitaire (ou autres)	
												Places	Montants	Places	Montant	Places	Montant
Personnes âgées	47	PASA	maladie d'Alzheimer - troubles apparentés	PASA 14 places sur 2012	Infra-départementale	Arrondissement de Marmande	Création	2011	2012	14	63 798	14	63 798	0	0	0	0
				PASA a labelliser sur plans travaux installation prévue 2013	Infra-départementale	arrondissement de Villeneuve	Création	2011	2013	14	63 798	14	63 798	0	0	0	0
				PASA a Agen 14 pl	Infra-départementale	Arrondissement D'agen Nérac	Création	2011	2012	14	63 798	14	63 798	0	0	0	0
				tourmon labellisation sur plans en 2012 travaux PASA installation 2013	Infra-départementale	Arrondissement de Villeneuve sur Lot	Création	2012	2012	14	63 798	14	63 798	0	0	0	0
								2010	2012	13	133 270	13	133 270	0	0	0	0
								2011	2013	40	394 668	40	394 668	0	0	0	0
								2010	2014	15	144 318	15	144 318	0	0	0	0
								2011	2014	12	115 200	12	115 200	0	0	0	0
								2011	2014	10	96 000	10	96 000	0	0	0	0
								2010	2012	65	624 000	65	624 000	0	0	0	0
								2010	2013	103	1 002 532	103	1 002 532	0	0	0	0
								2011	2014	44	422 400	44	422 400	0	0	0	0
								2010	2014	50	480 000	50	480 000	0	0	0	0
								2013	2014	6	57 600	6	57 600	0	0	0	0
Personnes âgées	64	EHPAD	personnes âgées dépendantes					2010	2012	11	90 197	11	90 197	0	0	0	0
								2010	2013	9	86 400	9	86 400	0	0	0	0
								2010	2012	80	364 566	80	364 566	0	0	0	0
								2011	2012	118	537 734	118	537 734	0	0	0	0
								2012	2012	24	109 368	24	109 368	0	0	0	0
								2012	2013	54	246 080	54	246 080	0	0	0	0
								2014	2014	38	173 168	38	173 168	0	0	0	0
								2010	2012	14	292 600	14	292 600	0	0	0	0
								2010	2012	14	292 600	14	292 600	0	0	0	0
								2010	2012	14	292 600	14	292 600	0	0	0	0
								2010	2012	14	292 600	14	292 600	0	0	0	0
								2010	2012	14	292 600	14	292 600	0	0	0	0
								2010	2012	14	292 600	14	292 600	0	0	0	0
								2010	2012	14	292 600	14	292 600	0	0	0	0
Total Personnes âgées									3 405	26 205 100	2 857	21 588 877	548	4 616 223	0	0	
Total									4 112	53 015 853	3 419	43 788 562	577	5 252 787	116	3 974 504	

3.5 L'adaptation de l'offre : transformations Aquitaine

Public	N° du dépt	Thématique	Catégorie de structure	Public	Description de l'action	Zone de couverture	Précisions implantation et zone de couverture	Année de Financement	Année de réalisation	Nombre total de places nouvelles	Nombre de places transformées	Montant Total	Mesures Nouvelles et crédits spécifiques		Rédéploiement de l'enveloppe médico-sociale		Transfert de sanitaire (ou autres)	
													Places	Montants	Places	Montant	Places	Montant
	40	Milieu ordinaire	SESSAD	troubles de la personnalité - troubles du caractère et du comportement	Extension de 6 places de SESSAD pour TCC (fin d'opération)	Infra-départementale	Pays Chalonnais	2014	2014	2	2	45 000	0	0	2	45 000	0	0
					Création d'un internat de 12 places pour enfants présentant des troubles de la personnalité avec ou sans déficiences associées (avec ou sans déficience intellectuelle) (1ère phase : 9 places sur 12 places)	Départementale	Secteur Marmande -15 907-	2013	2013	3	6	80 837	0	0	3	80 837	0	0
Enfants			IME	déficience intellectuelle				2014	2014	3	6	107 777	0	0	3	107 777	0	0
					Extension de 7 places de SESSAD en lien avec un CPOM dont 2 places par redéploiement d'IME (1/1)	Infra-départementale	0-20 ans : 63 262 (arrondissement Pau)	2012	2012	1	2	16 400	0	0	1	16 400	0	0
	64	Milieu ordinaire	SESSAD	déficience intellectuelle	Extension places de SESSAD par redéploiement de crédits visant à l'accompagnement dans leur parcours professionnel des jeunes adultes (1/1)	Infra-départementale	0-20 ans : 63 262 (arrondissement Pau)	2013	2013	1	2	16 400	0	0	1	16 400	0	0
								2013	2013	7	7	117 200	0	0	7	117 200	0	0
										17	25	383 614	0	0	17	383 614	0	0
					Total Enfants													
Adultes	24	Institution	MAS	personnes lourdement handicapées	Création de 57 places de MAS pour HANDICAP TRES LOURD dont 26 places par transformation de lits sanitaires	Départementale	tout le département (24)	2013	2013	26	26	1 760 915	0	0	0	0	26	1 760 915

Public	N° du dépt	Thématique	Catégorie de structure	Public	Description de l'action	Zone de couverture	Précisions d'implantation et zone de couverture	Année de Financement	Année de réalisation	Nombre total de places nouvelles	Nombre de places transformées	Mesures Nouvelles et crédits spécifiques		Rédéploiement de l'enveloppe médico-sociale		Transfert de sanitaire (ou autres)	
												Places	Montants	Places	Montant	Places	Montant
Adultes	33	Institution	FAM	déficience psychique	Création de 52 places de FAM pour déficients psychiques sur le Libournais, par transfert de crédits sanitaires	Départementale	Libournais	2011	2012	52	52	0	0	0	0	52	1 504 500
									2013	75	38	14	270 000	23	447 950	38	709 089
Personnes âgées	40	Milieu ordinaire	SAMSAH	cérébro-lésés - traumatisés - crâniens - accidents vasculaires cérébraux	Création de 18 places de SAMSAH pour Traumatismes Crâniens sur le secteur Montois (dont 4 places par transformation de places de SSIAD)	Départementale	Secteur Montois	2012	2012	4	4	0	0	4	20 469	0	0
									Total Adultes	157	120	14	270 000	27	468 419	116	3 974 504
Personnes âgées	33	Institution	EHPAD	personnes âgées dépendantes	Infra-départementale	Bassin	2010	2013	106	0	0	0	0	106	975 074	0	0
								2014	4	0	0	0	0	4	31 478	0	0
							2010	2013	41	0	0	0	0	41	298 165	0	0
								2014	19	0	0	0	0	19	182 400	0	0
							2010	2014	41	0	0	0	0	41	311 175	0	0
								2013	38	0	0	0	0	38	333 895	0	0
							2010	2014	20	0	0	0	0	20	151 792	0	0
								2013	23	0	0	0	0	23	210 917	0	0
							2010	2012	10	0	0	0	0	10	44 968	0	0
								2012	126	0	0	0	0	126	1 021 963	0	0
							2010	2013	34	0	0	0	0	34	232 558	0	0
								2013	14	0	0	0	0	14	134 400	0	0
							2010	2013	5	0	0	0	0	5	50 250	0	0
								2013	431	0	0	0	0	431	3 979 035	0	0
Total Personnes âgées					655	145	14	270 000	525	4 831 068	116	3 974 504					

3.7 Les besoins locaux sur crédits spécifiques Aquitaine

Public	N° du dépt.	Thématique	Catégorie de structure concernée	Public	Description de l'action	Zone de couverture	Précisions implantation et zone de couverture	Nature de l'opération	Année de Financement	Année de réalisation	Nombre total de places nouvelles	Montant Total	Mesures Nouvelles et crédits spécifiques		Rédéploiement de l'enveloppe médico-sociale		Transfert de sanitaire (ou autres)	
													Places	Montants	Places	Montant	Places	Montant
	24	Milieu ordinaire	SESSAD	déficience intellectuelle	Extension de 5 places de SESSAD sur l'ouest du département	Intra-départementale	Dordogne Ouest	Extension	2011	2013	5	70 530	5	70 530	0	0	0	0
										2014	0	141 061	0	141 061	0	0	0	0
	33	Milieu ordinaire	SESSAD	déficience auditive	Extension de 10 places de SESSAD pour déficients auditifs sur la CUB de Bordeaux	Régionale	CUB Nord Ouest Bordeaux	Extension	2010	2012	10	214 330	10	214 330	0	0	0	0
										2013	1	10 512	1	10 512	0	0	0	0
										2014	0	15 488	0	15 488	0	0	0	0
										2013	14	80 333	14	80 333	0	0	0	0
Enfants	40	Milieu ordinaire	SESSAD	déficience intellectuelle	Extension de 20 places de SESSAD pour déficients intellectuels sur la CUB de Bordeaux	Intra-départementale	CUB Sud Ouest Bordeaux	Extension	2011	2013	0	160 667	0	160 667	0	0	0	0
										2014	20	324 760	20	324 760	0	0	0	0
	47	Institution	IME	déficience intellectuelle	Extension de 12 places de SESEFIS pour déficients sensoriels	Départementale	agglomération montoise - 6983	Extension	2010	2013	12	177 000	12	177 000	0	0	0	0
										2012	3	205 326	3	205 326	0	0	0	0

Public	N° du dépt.	Thématique	Catégorie de structure concernée	Public	Description de l'action	Zone de couverture	Précisions et implantation et zone de couverture	Nature de l'opération	Année de Financement	Année de réalisation	Nombre total de places nouvelles	Montant Total	Mesures Nouvelles et crédits spécifiques		Rédéploiement de l'enveloppe médico-sociale		Transfert de sanitaire (ou autres)				
													Places	Montants	Places	Montant	Places	Montant			
			Service Expérimental	troubles de la personnalité - troubles du caractère et du comportement	Dispositif pour des jeunes en grande souffrance psychique reposant sur un service expérimental d'accompagnement rattaché à une unité éducative et d'accueil familial spécialisé (UEAFS) (1/1)	Infra-départementale	0-20 ans : 63 262 (arrondissement Pau)	Création	2010	2013	15	257 220	15	257 220	0	0	0	0			
Enfants	64	Milieu ordinaire		déficience intellectuelle	Création de 17 places de SESSAD en lien avec l'intégration scolaire dans une zone non couverte dont 11 places ont été installées en 2011 et le solde en 2012	Infra-départementale	0-20 ans : 52 892 (arrondissement Bayonne)	Création	2010	2012	6	101 462	6	101 462	0	0	0	0			
			SESSAD	déficience visuelle	Extension de 6 places d'un SESSAD béarnais, pour déficients visuels, sur le territoire Navarre Côte Basque non couvert (1/1)	Infra-départementale	0-20 ans : 52 892 (arrondissement Bayonne)	Extension	2010	2013	6	102 888	6	102 888	0	0	0	0			
				troubles du langage et des apprentissages	Création de 17 places de SESSAD pour enfants présentant des troubles des apprentissages dans le cadre d'un réseau d'accompagnement avec les services de PMI, scolaires, sanitaires et libéraux (1/1)	Infra-départementale	0-20 ans : 63 262 (arrondissement Pau)	Extension	2010	2012	17	314 265	17	314 265	0	0	0	0			
													Total Enfants	109	2 175 842	109	2 175 842	0	0	0	0
Adultes	24	Institution	FAM	personnes handicapées vieillissantes	Rebasage du financement de 3 places de FAM pour personnes handicapées vieillissantes	Infra-départementale	Nord du département	Rebasage	2010	2014	3	196 382	3	196 382	0	0	0	0			

Public	N° du dépt.	Thématique	Catégorie de structure concernée	Public	Description de l'action	Zone de couverture	Précisions implantation et zone de couverture	Nature de l'opération	Année de Financement	Année de réalisation	Nombre total de places nouvelles	Montant Total	Mesures Nouvelles et crédits spécifiques		Rédéploiement de l'enveloppe médico-sociale		Transfert de sanitaire (ou autres)		
													Places	Montants	Places	Montant	Places	Montant	
Adultes	24	Institution	FAM	personnes handicapées vieillissantes	Rebasage de 4 places de FAM pour personnes handicapées vieillissantes implanté au sud du département	Inter-départementale	Sud du département	Rebasage	2010	2013	4	219 143	4	219 143	0	0	0	0	
																			MAS
				FAM	déficience auditive	Création de 16 places de FAM pour déficients auditifs sur CUB de Bordeaux	Inter-régionale	CUB Nord Ouest	Création	2011	2016	16	427 504	16	427 504	0	0	0	0
	33	Institution	MAS	personnes handicapées vieillissantes	Création de 17 places de FAM pour personnes handicapées vieillissantes sur le Sud Gironde	Départementale	Sud Gironde	Création	2010	2010	2013	17	410 000	17	410 000	0	0	0	0
	40	Milieu ordinaire	SSIAH	toutes déficiences	création de places de SSIAH	Départementale	Département de la Gironde	Création	2012	2015	2016	2	19 001	2	19 001	0	0	0	0

Public	N° du dépt.	Thématique	Catégorie de structure concernée	Public	Description de l'action	Zone de couverture	Précisions et implantation et zone de couverture	Nature de l'opération	Année de Financement	Année de réalisation	Nombre total de places nouvelles	Montant Total	Mesures Nouvelles et crédits spécifiques		Réploiement de l'enveloppe médico-sociale		Transfert de sanitaire (ou autres)	
													Places	Montants	Places	Montant	Places	Montant
Adultes	64	Institution	FAM	personnes handicapées vieillissantes	Création de 14 places de FAM pour P.H.V (rebasage de crédits)	Infra-départementale	amondissement Oléron-Sainte-Marie	Rebasage	2010	2012	14	318 299	14	318 299	0	0	0	0
					Total Adultes						219	10 860 235	219	10 860 235	0	0	0	0
Personnes âgées	33	Institution	EHPAD	personnes âgées dépendantes		Infra-départementale	Bassin	Création	2010	2013	68	652 800	68	652 800	0	0	0	0
					Total Personnes âgées						68	652 800	68	652 800	0	0	0	0
					Total						396	13 708 877	396	13 708 877	0	0	0	0

4 Valorisation de la programmation prévisionnelle médico-sociale en emplois Aquitaine

Qualifications	Catégorie de public Enfants						Total
	Départements	24	33	40	47	64	
Personnel de direction, administration, services généraux		6,96	2,55	11,50	0,10	7,66	28,77
Personnel socio-éducatif		5,75	8,00	15,50	10,02	11,58	50,85
dont éducateurs spécialisés		5,75	8,00	9,50	6,45	8,10	37,80
dont aide médico-psychologique				0,00	3,57	0,00	3,57
Personnel médical		0,37	0,25	3,60	0,38	2,20	6,80
dont psychiatre		0,37	0,25	0,40	0,38	0,95	2,35
dont généraliste				0,00	0,00	0,70	0,70
Personnel paramédical		3,39	13,10	11,36	2,81	8,26	38,92
dont infirmiers (IDE)		2,00		0,00	0,18	0,00	2,18
dont aide soignant			1,00	0,00	1,10	0,00	2,10
dont psychologue		1,13	1,30	3,20	0,80	2,13	8,56
dont orthophoniste		0,18	0,40	2,00	0,43	2,39	5,40
dont psychomotricien		0,08	1,00	2,98	0,30	3,03	7,39
dont kinésithérapeute			1,50	1,00	0,00	0,19	2,69
dont ergothérapeute			0,75	1,00	0,00	0,52	2,27
Total		16,47	23,90	41,96	13,31	29,70	125,34

4 Valorisation de la programmation prévisionnelle médico-sociale en emplois Aquitaine

Qualifications	Categorie de public Adultes							Total
	Départements	24	33	40	47	64	Total	
Personnel de direction, administration, services généraux		12,25	47,36	0,00	0,00	54,48	114,09	
Personnel socio-éducatif		31,50	47,40	1,50	0,00	81,00	161,40	
dont éducateurs spécialisés		6,25	9,00	1,00	0,00	17,50	33,75	
dont aide médico-psychologique		25,25	38,40	0,00	0,00	40,02	103,67	
Personnel médical		1,09	3,06	0,50	0,00	2,38	7,03	
dont psychiatre		0,35	1,06	0,10	0,00	1,27	2,78	
dont généraliste		0,74	2,00	0,10	0,00	1,11	3,95	
Personnel paramédical		32,85	147,84	33,70	14,15	61,59	290,13	
dont infirmiers (IDE)		7,75	32,95	3,25	0,75	13,60	58,30	
dont aide soignant		21,40	103,64	25,50	12,00	43,96	206,50	
dont psychologue		0,85	2,10	1,00	0,40	1,78	6,13	
dont orthophoniste		0,00	0,75	0,00	0,00	0,00	0,75	
dont psychomotricien		1,15	1,85	0,70	0,00	1,00	4,70	
dont kinésithérapeute		0,50	3,05	0,00	1,00	1,25	5,80	
dont ergothérapeute		1,20	3,50	1,90	0,00		6,60	
Total		77,69	245,66	35,70	14,15	199,45	572,65	

4 Valorisation de la programmation prévisionnelle médico-sociale en emplois Aquitaine

Categorie de public: Personnes agees							
Qualifications	Départements	24	33	40	47	64	Total
Infirmiers IDE		7,00	49,50	12,00	24,00	27,73	120,23
Aide soignant		32,00	218,00	28,00	120,00	108,88	506,88
Aide médico-psychologique		10,00	55,90	30,00	20,00	31,36	147,26
Médecins coordonnateur		1,00	11,00	4,50	2,70	2,66	21,86
Total		50,00	334,40	74,50	166,70	170,63	796,23

Document 5

**Propositions de modifications apportées
au SROS – PRS – VOLETS HOSPITALIER**

 <p>ars Agence Régionale de Santé Aquitaine</p>	<p>PROPOSITIONS DE MODIFICATIONS APPORTEES AU SROS – PRS – VOLET HOSPITALIER</p>
--	---

THEMATIQUE	INTRODUCTION
CHAPITRE	3 – Régulation de l'activité hospitalière : les objectifs quantifiés de l'offre de soins et les indicateurs de pilotage de l'activité
PARTIE	
PAGE	29

Le nouveau dispositif est structuré par les éléments suivants :

- [...]

Version initiale :

- **la régulation quantitative de l'activité** : les objectifs en volume deviennent des indicateurs de pilotage de l'activité.

Ils doivent permettre de rendre compte de la mise en œuvre du SROS par territoire de santé, en terme de volumes cibles par activités de soins et de modalités de prise en charge : médecine (hospitalisation complète, hospitalisation à temps partiel, techniques interventionnelles hors cardiologie interventionnelle), chirurgie (hospitalisation complète, chirurgie ambulatoire hors chirurgie du cancer), cardiologie interventionnelle, chirurgie du cancer, SSR (hospitalisation complète et partielle).

Un dialogue entre le ministère de la santé et l'ARS Aquitaine a eu lieu afin d'analyser la consommation de soins de la population domiciliée, quel que soit le lieu de réalisation des séjours. Les taux de recours sur les activités ciblées démontrent un dynamisme de la consommation de soins en Aquitaine qui a conduit à fixer un objectif régional. Des objectifs par activité et par territoire seront définis.

Les indicateurs de pilotage issus de cette déclinaison ont vocation à être déclinés en totalité ou partiellement dans chaque contrat pluriannuel d'objectifs et de moyens 2012-2016 des établissements de santé puis à faire l'objet d'un dialogue de gestion annuel permettant d'assurer leur suivi avec chaque établissement.

Le pilotage de l'activité devra être articulé avec une vigilance particulière concernant la pertinence des actes et des modalités de prise en charge, appuyée sur les recommandations de pratiques professionnelles existantes.

Certaines thématiques font l'objet de cahiers des charges, élaborés en concertation avec les professionnels concernés.

Ils sont non opposables et permettent de garantir une organisation des soins de qualité et un traitement équitable des demandes.

Version modifiée

La régulation quantitative de l'activité : les objectifs en volume deviennent **des indicateurs de pilotage de l'activité (IPA)**

Les IPA doivent permettre de rendre compte de la mise en œuvre du SROS par territoire de santé, en terme de volumes cibles par activités de soins et de modalités de prise en charge : **médecine (y compris les techniques interventionnelles hors cardiologie), chirurgie, cardiologie interventionnelle, traitement du cancer, SSR (hospitalisation complète et partielle), psychiatrie (adulte et infanto-juvénile), HAD, traitement de l'insuffisance rénale chronique, unités de soins de longue durée.**

Ils ont également vocation à être examinés lors de l'instruction des dossiers de demande d'autorisation.

Un dialogue entre le ministère de la santé et l'ARS Aquitaine a eu lieu afin d'analyser la consommation de soins de la population domiciliée, quel que soit le lieu de réalisation des séjours.

Les taux de recours sur les activités ciblées démontrent un dynamisme de la consommation de soins en Aquitaine qui a conduit à fixer un objectif régional. Des objectifs par activité et par territoire seront définis. Ce dialogue avec le ministère sera renouvelé annuellement afin de rendre compte des évolutions du recours à l'hospitalisation dans la région.

Le tableau suivant présente les taux d'évolution annuels par activité permettant de respecter l'objectif régional d'activité hospitalière à horizon 2016.

Schéma cible de l'évolution régionale de l'activité sur la durée du SROS

ACTIVITE	Unité de compte	Année Valeur initiale	Région	
			Valeur initiale	Evolution annuelle
Médecine dont techniques interventionnelles	Séjour/séance	2011	494 920	0,78%
Activités interventionnelles sous imagerie médicale par voie endovasculaire en cardiologie	Séjours	2011	11 261	4,00%
Chirurgie	Séjours	2011	269 903	1,00%
Traitement du cancer				
Chirurgie du cancer	Séjours	2011	24 610	1,00%
Chimiothérapie	Séjour/séance	2011	120 845	2,20%
Hospitalisation à Domicile	Journées	2011	126 310	0,80%
Psychiatrie	Journées			
Psychiatrie générale		2010	1 502 942	1,60%
Psychiatrie infanto-juvénile		2010	139 302	2,15%
Soins de suite et de réadaptation	Journées			
Hospitalisation complète		2010	1 687 767	1,07%
Hospitalisation à temps partiel		2010	104 103	10,77%
Soins de longue durée	Journées			
Traitement de l'Insuffisance Rénale Chronique	Semaine de traitement			
Dialyse centre et hors centre		2011	104 687	2,90%
dont Dialyse péritonéale		2011	1 200	39,18%

Les indicateurs de pilotage ainsi obtenus ont vocation à être déclinés en totalité ou partiellement dans chaque contrat pluriannuel d'objectifs et de moyens 2012-2016 des établissements de santé puis à faire l'objet d'un dialogue de gestion annuel permettant d'assurer leur suivi avec chaque établissement. Bien que non opposables ces indicateurs fixent un volume d'activité cible à chaque établissement.

Le pilotage de l'activité devra être articulé avec une vigilance particulière concernant la pertinence des actes et des modalités de prise en charge, appuyée sur les recommandations de pratiques professionnelles existantes.

Certaines thématiques font l'objet de cahiers des charges, élaborés en concertation avec les professionnels concernés.

THEMATIQUE	PSYCHIATRIE
CHAPITRE	4
PARTIE	3 – SCHEMA CIBLE DES IMPLANTATIONS
PAGE	77

Autorisations au 30 juin 2011	Schéma Cible SROS PRS d'implantations	Création Suppression Recomposition
-------------------------------	--	--

Navarre - Côte basque

Version initiale

HJ adultes : 2 implantations : CH Côte basque (Bayonne : à Bellevue et sur le site Bayonne Nord)	Adultes Hospitalisation de jour : 5 implantations	+ 3 HJ
---	---	--------

Version modifiée

HJ adultes : 2 implantations : CH Côte basque (Bayonne : à Bellevue et sur le site Bayonne Nord)	Adultes Hospitalisation de jour : 7 implantations	+ 5 HJ
---	---	--------

← JUSTIFICATION

En Aquitaine, le territoire de santé de Navarre - Côte Basque a un taux de recours en psychiatrie inférieur aux autres territoires de santé. De surcroît, des écarts infra-territoriaux sont constatés, en particulier en hospitalisation de jour sur Hendaye- St Jean de Luz et Cambo.

THEMATIQUE	PSYCHIATRIE
CHAPITRE	4
PARTIE	3 – SCHEMA CIBLE DES IMPLANTATIONS
PAGE	78-79

Version initiale

Aucune

Version modifiée

A insérer après le schéma cible des implantations :

Autres structures juridiques proposant uniquement des prises en charge sous forme d'alternatives à l'hospitalisation en psychiatrie non soumises à autorisation :

Gironde : Association laïque du PRADO - OREAG

Lot et Garonne : SOLINCITE

Navarre – Côte Basque : PEP des Pyrénées Atlantiques (DABANTA)

☛ JUSTIFICATION

Il s'agit de structures exerçant une activité sous forme d'alternatives à l'hospitalisation non soumises à implantation, et, de ce fait, ne figurant pas dans le schéma cible.

THEMATIQUE	MEDECINE D'URGENCE
CHAPITRE	8
PARTIE	3 – GRADATION DES SOINS
PAGE	111

Version initiale

Aucune

Version modifiée

Plateaux techniques hautement spécialisés

Chirurgie de la main

Gironde : Hôpital Privé Saint Martin : chirurgie de la main

Cardiologie interventionnelle

Gironde : Hôpital Privé Saint Martin, Polyclinique Bordeaux – Caudéran, Clinique Saint-Augustin

Béarn et Soule : Clinique d'Aressy

Navarre – Côte Basque : Clinique Lafourcade, jusqu'au regroupement de l'activité sur le site du CHCB dans le cadre du GCS de cardiologie de la Côte Basque

Chirurgie cardiaque

Gironde : Clinique Saint-Augustin

Neurochirurgie

Béarn et Soule : Polyclinique Navarre

☛ JUSTIFICATION

L'article R. 6123-32-6 du Code de la santé publique prévoit que « Le schéma régional d'organisation des soins précise les activités spécialisées impliquant une prise en charge directe des patients et prévoit leur implantation sur le territoire de santé ».

THEMATIQUE	MEDECINE D'URGENCE
CHAPITRE	8
PARTIE	3 – GRADATION DES SOINS
PAGE	112

Autorisations au 30 juin 2011

**Schéma Cible SROS PRS
d'implantations**

**Création
Suppression
Recomposition**

Navarre - Côte basque

Version initiale

**SAMU – centre 15: CH Côte
Basque**

SAMU – centre 15 : 1

Version modifiée

**SAMU – centre 15 et SAMU de
coordination médicale maritime :
CH Côte Basque**

**SAMU – centre 15 et SAMU de
coordination médicale maritime : 1**

☛ **JUSTIFICATION**

Il s'agit d'une régularisation, le SAMU de Bayonne est également SAMU de coordination médicale maritime.

THEMATIQUE	TRAITEMENT DU CANCER
CHAPITRE	11
PARTIE	3 – SCHEMA CIBLE DES IMPLANTATIONS
PAGE	141

Autorisations au 30 juin 2011

Schéma Cible SROS PRS
d'implantations

Création
Suppression
Recomposition

LANDES

Version initiale

Chirurgie non soumise à seuil : 2
implantations

Chirurgie non soumise à
seuil : +2

Version modifiée

Chirurgie non soumise à seuil : 3
implantations

Chirurgie non soumise à
seuil : + 3

☛ JUSTIFICATION

Un nouvel établissement sur le territoire est autorisé pour exercer la chirurgie des cancers et, de ce fait, justifie une implantation de chirurgie non soumise à seuil (cancers cutanés).

THEMATIQUE	IMAGERIE MEDICALE
CHAPITRE	13
PARTIE	2 – OBJECTIF 1
PAGE	151

Version initiale

Aucune

Version modifiée

Après l'objectif 1.5, insertion de l'objectif 1.6 :

1.6.- Pour les nouvelles techniques d'imagerie interventionnelle :

Cette technique est appelée à se développer dans différents domaines.

L'imagerie interventionnelle ou radiologie interventionnelle (R.I) comprend des actes médicaux invasifs ayant pour but le diagnostic et/ou le traitement d'une pathologie, réalisés sous guidage et sous contrôle d'un moyen d'imagerie (Rayons X, ultrasons, scanner, IRM).

Les nouvelles autorisations de scanners à envisager pour les établissements pratiquant des actes interventionnels scanno-guidés doivent répondre aux recommandations et être pratiqués dans un environnement spécifique.

☛ JUSTIFICATION

Prise en compte d'une activité existante et qui devra connaître un développement important.

THEMATIQUE	IMAGERIE MEDICALE
CHAPITRE	13
PARTIE	2 – OBJECTIF 2
PAGE	151

2.2. Mettre en place des IRM dédiées « ostéo-articulaires » ou « spécialisées ostéo-articulaires » adossées à des IRM polyvalentes. Les dossiers de demandes d'autorisation et de renouvellement d'autorisation devront faire référence à l'objectif de diversification figurant dans le tableau ci-dessous établi au regard de l'activité actuelle :

Version initiale

	IRM SROS 3	SROS-PRS			
Territoire d'implantation	TOTAL	IRM polyvalent	IRM spécialisé	IRM dédié	Total 2015
Landes	4	3	2	0	5

Version modifiée

	IRM SROS 3	SROS-PRS			
Territoire d'implantation	TOTAL	IRM polyvalent	IRM spécialisé	IRM dédié	Total 2015
Landes	4	4	1	0	5

☛ **JUSTIFICATION**

Rectification d'une erreur matérielle.

THEMATIQUE	IMAGERIE MEDICALE
CHAPITRE	13
PARTIE	3 – SCHEMA CIBLE DES IMPLANTATIONS
PAGE	154

Autorisations au 30 juin 2011	Schéma Cible SROS PRS d'implantations	Création Suppression Recomposition
----------------------------------	--	--

GIRONDE

Version initiale

TEP : 3 appareils	TEP : 4 appareils	TEP : proposition de progression du nombre d'équipement mixte conditionné au non-remplacement de gamma-caméra
-------------------	-------------------	---

Version modifiée

TEP : 3 appareils	TEP : 4 appareils	+ 1 TEP
-------------------	-------------------	---------

☛ JUSTIFICATION

Suppression de la condition d'implantation supplémentaire qui n'est plus justifiée.

THEMATIQUE	IMAGERIE MEDICALE
CHAPITRE	13
PARTIE	3 – GRADATION DES SOINS
PAGE	153

Niveau territoire de santé

Version initiale

Le niveau territorial est le niveau d'implantation des IRM, scanners, caméras à scintillation, et de structuration des futurs plateaux d'imagerie médicale mutualisés.

Version modifiée

Le niveau territorial est le niveau d'implantation des IRM, scanners, caméras à scintillation **et des TEP**, et de structuration des futurs plateaux d'imagerie médicale mutualisés.

Niveau régional (recours)

Version initiale

Le niveau régional est celui de l'expertise nécessitant des compétences médicales et des appareils très spécialisés et le niveau d'implantation des TEP.

Version modifiée

Le niveau régional est celui de l'expertise nécessitant des compétences médicales et des appareils très spécialisés ~~et le niveau d'implantation des TEP.~~

☛ JUSTIFICATION

Il est proposé que chaque territoire de santé dispose d'un TEP.

THEMATIQUE	IMAGERIE MEDICALE
CHAPITRE	13
PARTIE	3 – SCHEMA CIBLE DES IMPLANTATIONS
PAGE	154

**Autorisations au 30 juin
2011**

**Schéma Cible SROS PRS
d'implantations**

**Création
Suppression
Recomposition**

BEARN ET SOULE

Version initiale

TEP : 0

TEP : 1 appareil

+ TEP interrégional

Version modifiée

TEP : 0

TEP : 1 appareil

+ TEP interrégional prévu au SROS
de la région Midi-Pyrénées

☛ JUSTIFICATION

Le SROS de la région Midi Pyrénées ne prévoit pas que le TEP soit positionné à Tarbes, le TEP de Pau aura donc une vocation interrégionale.

THEMATIQUE	SOINS PALLIATIFS
CHAPITRE	14
PARTIE	2 – OBJECTIF 4.1
PAGE	159

Version initiale

4.1. Implanter une USP sur les territoires de Dordogne, Landes, Lot-et-Garonne, Béarn et Soule.

Version modifiée

4.1. Implanter au moins 1 USP par territoire, ainsi que dans chaque établissement où sont comptabilisés au moins 600 décès annuels en court séjour

☛ JUSTIFICATION

Il s'agit de prendre en compte les recommandations du programme de développement des soins palliatifs 2008-2012 (idem pour modifications suivantes)

THEMATIQUE	SOINS PALLIATIFS
CHAPITRE	14
PARTIE	3 – GRADATION DES SOINS
PAGE	160

Niveau territoire de santé

Sur chaque territoire :

Version initiale

> Au moins une USP

> Assurer un ratio d'au moins 10 LISP pour 100 000 habitants en veillant à une répartition régionale harmonieuse

Version modifiée

> Au moins une USP, ainsi que dans chaque établissement où sont comptabilisés au moins 600 décès annuels en court séjour

> Assurer un ratio d'au moins 10 LISP pour 100 000 habitants en veillant à une répartition régionale harmonieuse, en priorisant les établissements où sont comptabilisés au moins 200 décès annuels en court séjour

THEMATIQUE	SOINS PALLIATIFS
CHAPITRE	14
PARTIE	4 – INDICATEURS DE SUIVI DU SROS
PAGE	161

Version initiale

- > Part d'établissements enregistrant plus de 600 décès par an en MCO disposant d'une unité de soins palliatifs,
- > Part d'établissements de santé bénéficiant de l'intervention d'une EMSP (interne ou externe).

Version modifiée

- > Part d'établissements enregistrant plus de 600 décès par an en MCO disposant d'une unité de soins palliatifs,
- > Part d'établissements de santé dont le nombre de décès annuels est supérieur à 200 disposant de lits identifiés de soins palliatifs,
- > Part d'établissements de santé bénéficiant de l'intervention d'une EMSP (interne ou externe).

THEMATIQUE	MISSIONS DE SERVICE PUBLIC
CHAPITRE	2 – LA PRISE EN CHARGE DES SOINS PALLIATIFS
PARTIE	INVENTAIRE DES ETABLISSEMENTS / EVALUATION DES BESOINS
PAGE	205

Inventaire des établissements :

Version initiale

	EMSP
Gironde	CHU - MS Marie Galène - Institut Bergonié - MSP Bagatelle - CH Libourne – CH Sud Gironde - CH Arcachon

Version modifiée

	EMSP
Gironde	CHU - MS Marie Galène - Institut Bergonié - MSP Bagatelle - CH Libourne – CH Sud Gironde - CH Arcachon – CMC Wallerstein à Arès

Evaluation des besoins

Les besoins qui ont été identifiés sont les suivants :

Version initiale

> Pour les USP : Périgueux, Mont de Marsan, Agen et Pau

Version modifiée

> Pour les USP : Périgueux, Mont de Marsan, Agen et Pau, [ainsi que dans chaque établissement où sont comptabilisés au moins 600 décès annuels en court séjour](#)

☛ JUSTIFICATION

Correction d'une omission matérielle au sein des listes et prise en compte des orientations nationales pour mettre en œuvre le programme de développement des soins palliatifs 2008-2012

THEMATIQUE	MISSIONS DE SERVICE PUBLIC
CHAPITRE	9- LA LUTTE CONTRE LES EXCLUSIONS
PARTIE	INVENTAIRE DES ETABLISSEMENTS
PAGE	208

Inventaire des établissements : (PASS, PASS mobile + MIG Précarité)

Version initiale

Gironde	Clinique mutualiste du Médoc Lesparre - CHU - Hôpital Suburbain du Bouscat - CH Perrens - CRF Tour de Gassies – CH Arcachon - CH Blaye - CH Sud Gironde - CH St Foy La Grande - Polyclinique Bordeaux - Rive Droite Lormont
Béarn et soule	CH Pau - CH Oloron - CH Orthez

Version modifiée

Gironde	Clinique mutualiste du Médoc Lesparre - CHU - Hôpital Suburbain du Bouscat - CH Perrens - CRF Tour de Gassies – CH Arcachon - CH Blaye - CH Sud Gironde - CH St Foy La Grande - Polyclinique Bordeaux - Rive Droite Lormont - CH Charles Perrens - CH de Libourne
Béarn et soule	CH Pau - CH Oloron - CH Orthez - CH Pyrénées de Pau

☛ **JUSTIFICATION**

Correction d'une omission matérielle au sein des listes

THEMATIQUE	MISSIONS DE SERVICE PUBLIC
CHAPITRE	11 - PRISE EN CHARGE DES PERSONNES FAISANT L'OBJET DE SOINS PSYCHIATRIQUES
PARTIE	INVENTAIRE DES ETABLISSEMENTS
PAGE	208

Inventaire des établissements disposant d'une habilitation à accueillir des patients en soins sans consentement

Version initiale

Dordogne	CH Montpon - CH Sarlat
Landes	CH Mont de Marsan

Version modifiée

Dordogne	CH Montpon - CH Sarlat – CH Périgueux
Landes	CH Mont de Marsan – CH Dax

☛ **JUSTIFICATION**

Correction d'une omission matérielle au sein des listes

THEMATIQUE	MISSIONS DE SERVICE PUBLIC
CHAPITRE	12 - LES SOINS DISPENSES AUX DETENUS
PARTIE	INVENTAIRE DES ETABLISSEMENTS
PAGE	209

Inventaire des établissements :

Version initiale

Dordogne	CH Périgueux (Maison d'arrêt Périgueux et Centre de détention Neuvic sur l'Isle) - CH de Bergerac
Lot et Garonne	CH Agen - CH Villeneuve sur Lot
Béarn et soule	CH de Pau

Version modifiée

Dordogne	CH Périgueux (Maison d'arrêt Périgueux et Centre de détention Neuvic sur l'Isle) – CH de Bergerac (Centre de détention de Mauzac), CH Vauclaire à Montpon
Lot et Garonne	CH Agen - CH Villeneuve sur Lot - CH La Candélie à Agen
Béarn et soule	CH de Pau, CH des Pyrénées à Pau

☛ JUSTIFICATION

Correction d'une omission matérielle au sein des listes

Document 6

**Notice expliquant le contexte et les modalités
du zonage applicable aux
masseurs-kinésithérapeutes**

NOTICE EXPLIQUANT LE CONTEXTE ET LES MODALITES DU ZONAGE APPLICABLE AUX MASSEURS KINESITHERAPEUTES

L'avenant n°3 à la convention nationale des masseurs kinésithérapeutes libéraux du 3 avril 2007 a été conclu le 30 novembre 2011 et approuvé par l'arrêté du 10 janvier 2012.

Cet avenant contribue au rééquilibrage de l'offre de soins des masseurs kinésithérapeutes libéraux entre des zones précisément délimitées, qualifiée de « très sous dotées », de « sous dotées » et de « sur dotées » :

- dans les zones « très sous dotées » et « sous dotées », déficitaires en offre de masseurs kinésithérapeutes, des mesures destinées à favoriser l'installation et le maintien sont proposées à travers le « contrat incitatif masseurs kinésithérapeute ». Ce contrat individuel permet à un masseur kinésithérapeute installé dans l'une de ces zones de percevoir une aide forfaitaire à l'équipement et de bénéficier d'une prise en charge de la totalité de ses cotisations sociales dues au titre des allocations familiales ;
- dans les zones « sur dotées », excédentaires en offre de masso-kinésithérapie, l'accès au conventionnement est conditionné à la cessation définitive de l'activité libérale d'un masseur-kinésithérapeute conventionné qui exerçait précédemment dans la zone.

Comme tous les zonages professionnels, ce zonage doit être défini par l'ARS conformément à l'article L.1434-7 du code de la santé publique qui prévoit que le schéma régional d'organisation des soins détermine, dans sa partie ambulatoire, selon des dispositions prévues par arrêté des ministres chargés de la santé et de la sécurité sociale, les zones de mise en œuvre des mesures destinées à favoriser une meilleure répartition géographique des professionnels de santé, des maisons de santé, des pôles de santé et des centres de santé.

La détermination des zones de mise en œuvre des mesures destinées à favoriser une meilleure répartition géographique des masseurs kinésithérapeutes est précisée dans l'arrêté du 12 juin 2012 et la méthodologie de classification est annexée à l'arrêté.

Le territoire de référence pris en compte dans la méthodologie nationale est le bassin de vie ou le pseudo-canton.

Le niveau de dotation des bassins de vie /pseudo cantons a été déterminé en deux étapes :

- ✓ les bassins de vie, pseudo cantons, ont été classés en cinq niveaux de dotation :
 - très sous dotée,
 - sous dotée,
 - intermédiaire,
 - très dotée,
 - sur dotée,

en fonction de la densité pondérée calculée à partir du nombre de masseurs kinésithérapeutes exprimé en Equivalents Temps Plein (ETP), du temps passé par les masseurs kinésithérapeutes dans les déplacements converti en ETP et de la populations standardisée par l'âge.

- ✓ cette classification a été ensuite ajustée en tenant compte des particularités locales d'activité : part des masseurs-kinésithérapeutes de plus de 58 ans dans les zones sous dotées, nombre d'actes par patient dans les zones très dotées.

Si les caractéristiques d'une zone tenant à sa géographie ou à ses infrastructures de transports le justifient et par décision dument motivée, les agences régionales de sante peuvent classer une zone dans une catégorie dont le niveau de dotation est immédiatement inferieur ou supérieure.

Cette possibilité n'est pas utilisée en Aquitaine.

La mise en œuvre de cette méthodologie de classification nationale se traduit en Aquitaine par :

- 24 zones très sous dotées
- 11 zones sous dotée,
- 116 zones intermédiaires,
- 22 zones très dotées,
- 13 zones sur dotées,

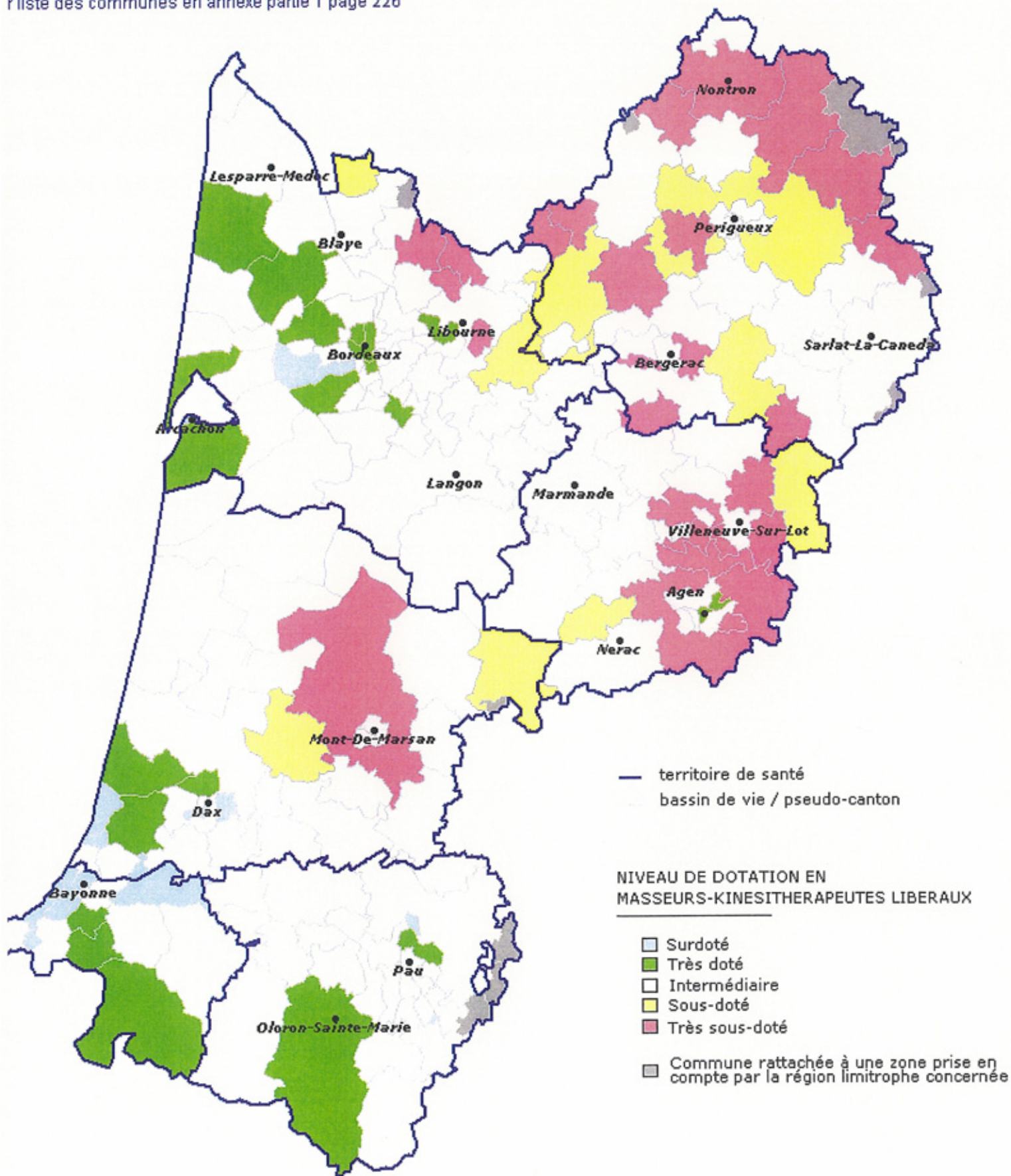
Le détail de cette classification est joint.

La consultation porte sur la révision partielle du schéma régional d'organisation des soins (SROS) et vise donc l'intégration du zonage spécifique aux masseurs kinésithérapeutes, intégration qui permettra la mise en œuvre des dispositions conventionnelles précitées.

Document 7

**Les zones de mise en œuvre des mesures de
l'avenant n° 3 de la convention des
masseurs-kinésithérapeutes libéraux**

Les zones de mise en œuvre des mesures de l'avenant n°3 de la convention des masseurs-kinésithérapeutes libéraux
 et la liste des communes en annexe partie 1 page 226



Les zones de mise en œuvre des mesures de l'avenant n°3 de la convention des masseurs-kinésithérapeutes libéraux

(à noter : les pseudo-cantons apparaissent en italique)

ZONES TRES SOUS-DOTEES				
Bassin de vie / pseudo-canton Code	Bassin de vie / pseudo-canton Libellé	Commune Code insee	Commune Libellé	Territoire de santé (ou département hors région) Libellé
2448	<i>Bergerac 2e Canton hors Bergerac (Partiel)</i>	24140	Cours-de-Pile	Dordogne
2448	<i>Bergerac 2e Canton hors Bergerac (Partiel)</i>	24145	Creysse	Dordogne
2448	<i>Bergerac 2e Canton hors Bergerac (Partiel)</i>	24237	Lembras	Dordogne
2448	<i>Bergerac 2e Canton hors Bergerac (Partiel)</i>	24296	Mouleydier	Dordogne
2448	<i>Bergerac 2e Canton hors Bergerac (Partiel)</i>	24419	Saint-Germain-et-Mons	Dordogne
2448	<i>Bergerac 2e Canton hors Bergerac (Partiel)</i>	24437	Saint-Laurent-des-Vignes	Dordogne
2448	<i>Bergerac 2e Canton hors Bergerac (Partiel)</i>	24472	Saint-Nexans	Dordogne
2448	<i>Bergerac 2e Canton hors Bergerac (Partiel)</i>	24499	Saint-Sauveur	Dordogne
24164	Excideuil	24009	Anliac	Dordogne
24164	Excideuil	24021	Badefols-d'Ans	Dordogne
24164	Excideuil	24046	Boisseuilh	Dordogne
24164	Excideuil	24113	La Chapelle-Saint-Jean	Dordogne
24164	Excideuil	24120	Cherveix-Cubas	Dordogne
24164	Excideuil	24121	Chourgnac	Dordogne
24164	Excideuil	24124	Clermont-d'Excideuil	Dordogne
24164	Excideuil	24137	Coulaures	Dordogne
24164	Excideuil	24158	Dussac	Dordogne
24164	Excideuil	24164	Excideuil	Dordogne
24164	Excideuil	24196	Génis	Dordogne
24164	Excideuil	24202	Granges-d'Ans	Dordogne
24164	Excideuil	24210	Hautefort	Dordogne
24164	Excideuil	24302	Nailhac	Dordogne
24164	Excideuil	24339	Preyssac-d'Excideuil	Dordogne
24164	Excideuil	24401	Sainte-Eulalie-d'Ans	Dordogne
24164	Excideuil	24417	Saint-Germain-des-Prés	Dordogne
24164	Excideuil	24429	Saint-Jory-las-Bloux	Dordogne
24164	Excideuil	24448	Saint-Martial-d'Albarède	Dordogne
24164	Excideuil	24463	Saint-Médard-d'Excideuil	Dordogne
24164	Excideuil	24464	Saint-Mesmin	Dordogne
24164	Excideuil	24476	Saint-Pantaly-d'Excideuil	Dordogne
24164	Excideuil	24493	Saint-Raphaël	Dordogne
24164	Excideuil	24507	Sainte-Trie	Dordogne
24164	Excideuil	24515	Salagnac	Dordogne
24164	Excideuil	24545	Teillots	Dordogne
24164	Excideuil	24546	Temple-Laguyon	Dordogne
24164	Excideuil	24555	Tourtoirac	Dordogne
24167	Eymet	24167	Eymet	Dordogne
24167	Eymet	24186	Fonroque	Dordogne
24167	Eymet	24348	Razac-d'Eymet	Dordogne
24167	Eymet	24359	Sadillac	Dordogne
24167	Eymet	24373	Saint-Aubin-de-Cadelech	Dordogne
24167	Eymet	24383	Saint-Capraise-d'Eymet	Dordogne
24167	Eymet	24402	Sainte-Eulalie-d'Eymet	Dordogne
24167	Eymet	24423	Sainte-Innocence	Dordogne
24167	Eymet	24433	Saint-Julien-d'Eymet	Dordogne
24167	Eymet	24532	Serres-et-Montguyard	Dordogne
24167	Eymet	24536	Singleyrac	Dordogne
24167	Eymet	47303	Soumensac	Lot-et-Garonne
24253	Mareuil	24033	Beaussac	Dordogne
24253	Mareuil	24110	La Chapelle-Montabourlet	Dordogne
24253	Mareuil	24203	Les Graulges	Dordogne
24253	Mareuil	24221	Rudeau-Ladosse	Dordogne
24253	Mareuil	24235	Léguillac-de-Cercles	Dordogne
24253	Mareuil	24253	Mareuil	Dordogne
24253	Mareuil	24283	Monsec	Dordogne
24253	Mareuil	24344	Puyrenier	Dordogne
24253	Mareuil	24353	La Rochebeaucourt-et-Argentine	Dordogne
24253	Mareuil	24394	Sainte-Croix-de-Mareuil	Dordogne
24253	Mareuil	24503	Saint-Sulpice-de-Mareuil	Dordogne
24253	Mareuil	24579	Vieux-Mareuil	Dordogne
24280	Monpazier	24043	Biron	Dordogne
24280	Monpazier	24080	Capdrot	Dordogne
24280	Monpazier	24195	Gaugeac	Dordogne
24280	Monpazier	24231	Lavalade	Dordogne
24280	Monpazier	24244	Lolme	Dordogne
24280	Monpazier	24257	Marsalès	Dordogne
24280	Monpazier	24280	Monpazier	Dordogne
24280	Monpazier	24378	Saint-Avit-Rivière	Dordogne
24280	Monpazier	24384	Saint-Cassien	Dordogne
24280	Monpazier	24446	Saint-Marcory	Dordogne

Bassin de vie / pseudo-canton Code	Bassin de vie / pseudo-canton Libellé	Commune Code insee	Commune Libellé	Territoire de santé (ou département hors région) Libellé
24280	Monpazier	24495	Saint-Romain-de-Monpazier	Dordogne
24280	Monpazier	24542	Soulaures	Dordogne
24280	Monpazier	24572	Vergt-de-Biron	Dordogne
24299	Mussidan	24029	Beaupouyet	Dordogne
24299	Mussidan	24032	Beaumont	Dordogne
24299	Mussidan	24059	Bourgnac	Dordogne
24299	Mussidan	24157	Douillac	Dordogne
24299	Mussidan	24161	Église-Neuve-d'Issac	Dordogne
24299	Mussidan	24211	Issac	Dordogne
24299	Mussidan	24234	Les Lèches	Dordogne
24299	Mussidan	24299	Mussidan	Dordogne
24299	Mussidan	24399	Saint-Étienne-de-Puycorbier	Dordogne
24299	Mussidan	24409	Saint-Front-de-Pradoux	Dordogne
24299	Mussidan	24420	Saint-Géry	Dordogne
24299	Mussidan	24424	Saint-Jean-d'Ataux	Dordogne
24299	Mussidan	24436	Saint-Laurent-des-Hommes	Dordogne
24299	Mussidan	24444	Saint-Louis-en-l'Isle	Dordogne
24299	Mussidan	24457	Saint-Martin-l'Astier	Dordogne
24299	Mussidan	24462	Saint-Médard-de-Mussidan	Dordogne
24299	Mussidan	24465	Saint-Michel-de-Double	Dordogne
24299	Mussidan	24543	Sourzac	Dordogne
24311	Nontron	24001	Abjat-sur-Bandiât	Dordogne
24311	Nontron	24016	Augignac	Dordogne
24311	Nontron	24056	Le Bourdeix	Dordogne
24311	Nontron	24099	Champeaux-et-la-Chapelle-Pommier	Dordogne
24311	Nontron	24101	Champs-Romain	Dordogne
24311	Nontron	24111	La Chapelle-Montmoreau	Dordogne
24311	Nontron	24131	Connezac	Dordogne
24311	Nontron	24209	Hautefaye	Dordogne
24311	Nontron	24214	Javerlhac-et-la-Chapelle-Saint-Robert	Dordogne
24311	Nontron	24248	Lussas-et-Nontronneau	Dordogne
24311	Nontron	24271	Milhac-de-Nontron	Dordogne
24311	Nontron	24311	Nontron	Dordogne
24311	Nontron	24398	Saint-Estèphe	Dordogne
24311	Nontron	24410	Saint-Front-la-Rivière	Dordogne
24311	Nontron	24411	Saint-Front-sur-Nizonne	Dordogne
24311	Nontron	24451	Saint-Martial-de-Valette	Dordogne
24311	Nontron	24458	Saint-Martin-le-Pin	Dordogne
24311	Nontron	24479	Saint-Pardoux-la-Rivière	Dordogne
24311	Nontron	24498	Saint-Saud-Lacoussière	Dordogne
24311	Nontron	24525	Savignac-de-Nontron	Dordogne
24311	Nontron	24528	Sceau-Saint-Angel	Dordogne
24311	Nontron	24548	Teyjat	Dordogne
24311	Nontron	24565	Varaignes	Dordogne
24354	Saint-Aigulin	24316	Parcouf	Dordogne
24354	Saint-Aigulin	24354	La Roche-Chalais	Dordogne
24354	Saint-Aigulin	17033	La Barde	Charente-Maritime
24354	Saint-Aigulin	17055	Boscammant	Charente-Maritime
24354	Saint-Aigulin	17173	La Genétouze	Charente-Maritime
24354	Saint-Aigulin	17309	Saint-Aigulin	Charente-Maritime
24354	Saint-Aigulin	17366	Saint-Martin-de-Coux	Charente-Maritime
24372	Saint-Astier	24010	Annesse-et-Beaulieu	Dordogne
24372	Saint-Astier	24236	Léguillac-de-l'Auche	Dordogne
24372	Saint-Astier	24251	Manzac-sur-Vern	Dordogne
24372	Saint-Astier	24295	Montrem	Dordogne
24372	Saint-Astier	24350	Razac-sur-l'Isle	Dordogne
24372	Saint-Astier	24371	Saint-Aquilin	Dordogne
24372	Saint-Astier	24372	Saint-Astier	Dordogne
24372	Saint-Astier	24442	Saint-Léon-sur-l'Isle	Dordogne
24376	Saint-Aulaye	24118	Chenaud	Dordogne
24376	Saint-Aulaye	24343	Puymangou	Dordogne
24376	Saint-Aulaye	24376	Saint-Aulaye	Dordogne
24376	Saint-Aulaye	24490	Saint-Privat-des-Prés	Dordogne
24376	Saint-Aulaye	24511	Saint-Vincent-Jalmoutiers	Dordogne
24376	Saint-Aulaye	24533	Servanches	Dordogne
2438	Sigoulès	24194	Gardonne	Dordogne
2438	Sigoulès	24225	Lamonzie-Saint-Martin	Dordogne
24547	Terrasson-Lavilledieu	24020	La Bachellerie	Dordogne
24547	Terrasson-Lavilledieu	24030	Beauregard-de-Terrasson	Dordogne
24547	Terrasson-Lavilledieu	24085	La Cassagne	Dordogne
24547	Terrasson-Lavilledieu	24116	Châtres	Dordogne
24547	Terrasson-Lavilledieu	24117	Chavagnac	Dordogne
24547	Terrasson-Lavilledieu	24127	Coly	Dordogne
24547	Terrasson-Lavilledieu	24130	Condat-sur-Vézère	Dordogne
24547	Terrasson-Lavilledieu	24153	La Dornac	Dordogne
24547	Terrasson-Lavilledieu	24204	Grèzes	Dordogne
24547	Terrasson-Lavilledieu	24229	Le Lardin-Saint-Lazare	Dordogne
24547	Terrasson-Lavilledieu	24324	Peyrignac	Dordogne
24547	Terrasson-Lavilledieu	24491	Saint-Rabier	Dordogne
24547	Terrasson-Lavilledieu	24547	Terrasson-Lavilledieu	Dordogne
24547	Terrasson-Lavilledieu	24580	Villac	Dordogne

Bassin de vie / pseudo-canton Code	Bassin de vie / pseudo-canton Libellé	Commune Code insee	Commune Libellé	Territoire de santé (ou département hors région) Libellé
24547	Terrasson-Lavilledieu	19030	Brignac-la-Plaine	Corrèze
24547	Terrasson-Lavilledieu	19066	Cublac	Corrèze
24551	Thiviers	24095	Chaleix	Dordogne
24551	Thiviers	24133	La Coquille	Dordogne
24551	Thiviers	24134	Cornac-sur-l'Isle	Dordogne
24551	Thiviers	24171	Eyzerac	Dordogne
24551	Thiviers	24180	Firbeix	Dordogne
24551	Thiviers	24238	Lempzours	Dordogne
24551	Thiviers	24269	Mialet	Dordogne
24551	Thiviers	24304	Nantheuil	Dordogne
24551	Thiviers	24305	Nanthiat	Dordogne
24551	Thiviers	24308	Négrondes	Dordogne
24551	Thiviers	24425	Saint-Jean-de-Côle	Dordogne
24551	Thiviers	24428	Saint-Jory-de-Chalais	Dordogne
24551	Thiviers	24453	Saint-Martin-de-Fressengeas	Dordogne
24551	Thiviers	24481	Saint-Paul-la-Roche	Dordogne
24551	Thiviers	24485	Saint-Pierre-de-Côle	Dordogne
24551	Thiviers	24486	Saint-Pierre-de-Frugie	Dordogne
24551	Thiviers	24489	Saint-Priest-les-Fougères	Dordogne
24551	Thiviers	24496	Saint-Romain-et-Saint-Clément	Dordogne
24551	Thiviers	24505	Saint-Sulpice-d'Excideuil	Dordogne
24551	Thiviers	24522	Sarrazac	Dordogne
24551	Thiviers	24540	Sorges	Dordogne
24551	Thiviers	24551	Thiviers	Dordogne
24551	Thiviers	24567	Vaunac	Dordogne
24551	Thiviers	24582	Villars	Dordogne
33114	Cavignac	33114	Cavignac	Gironde
33114	Cavignac	33123	Cézac	Gironde
33114	Cavignac	33126	Civrac-de-Blaye	Gironde
33114	Cavignac	33142	Cubnezais	Gironde
33114	Cavignac	33233	Laruscade	Gironde
33114	Cavignac	33266	Marcenais	Gironde
33114	Cavignac	33272	Marsas	Gironde
33114	Cavignac	33439	Saint-Mariens	Gironde
33114	Cavignac	33492	Saint-Yzan-de-Soudiac	Gironde
33179	Galgon	33179	Galgon	Gironde
33179	Galgon	33317	Périssac	Gironde
33179	Galgon	33387	Saint-Ciers-d'Abzac	Gironde
33179	Galgon	33407	Saint-Genès-de-Fronsac	Gironde
33179	Galgon	33445	Saint-Martin-du-Bois	Gironde
33198	Guîtres	33034	Bayas	Gironde
33198	Guîtres	33198	Guîtres	Gironde
33198	Guîtres	33230	Lapouyade	Gironde
33198	Guîtres	33264	Maransin	Gironde
33198	Guîtres	33362	Sablons	Gironde
33198	Guîtres	33442	Saint-Martin-de-Laye	Gironde
33198	Guîtres	33532	Tizac-de-Lapouyade	Gironde
33394	Saint-Émilion	33394	Saint-Émilion	Gironde
33394	Saint-Émilion	33426	Saint-Laurent-des-Combes	Gironde
33394	Saint-Émilion	33480	Saint-Sulpice-de-Faleyrens	Gironde
40192	Mont-de-Marsan	40012	Artassenx	Landes
40192	Mont-de-Marsan	40025	Bascons	Landes
40192	Mont-de-Marsan	40033	Bélis	Landes
40192	Mont-de-Marsan	40037	Benquet	Landes
40192	Mont-de-Marsan	40049	Bordères-et-Lamensans	Landes
40192	Mont-de-Marsan	40050	Bostens	Landes
40192	Mont-de-Marsan	40051	Bougue	Landes
40192	Mont-de-Marsan	40055	Bretagne-de-Marsan	Landes
40192	Mont-de-Marsan	40056	Brocas	Landes
40192	Mont-de-Marsan	40057	Buanes	Landes
40192	Mont-de-Marsan	40061	Campagne	Landes
40192	Mont-de-Marsan	40062	Campet-et-Lamolère	Landes
40192	Mont-de-Marsan	40064	Canenx-et-Réaut	Landes
40192	Mont-de-Marsan	40070	Castandet	Landes
40192	Mont-de-Marsan	40081	Cère	Landes
40192	Mont-de-Marsan	40103	Gaillères	Landes
40192	Mont-de-Marsan	40105	Garein	Landes
40192	Mont-de-Marsan	40111	Geloux	Landes
40192	Mont-de-Marsan	40117	Grenade-sur-l'Adour	Landes
40192	Mont-de-Marsan	40122	Haut-Mauco	Landes
40192	Mont-de-Marsan	40135	Labrit	Landes
40192	Mont-de-Marsan	40139	Laglorieuse	Landes
40192	Mont-de-Marsan	40145	Larrivière-Saint-Savin	Landes
40192	Mont-de-Marsan	40153	Le Leuy	Landes
40192	Mont-de-Marsan	40162	Lucbardez-et-Bargues	Landes
40192	Mont-de-Marsan	40167	Luxey	Landes
40192	Mont-de-Marsan	40170	Maillères	Landes
40192	Mont-de-Marsan	40175	Maurrin	Landes
40192	Mont-de-Marsan	40178	Mazerolles	Landes
40192	Mont-de-Marsan	40215	Ousse-Suzan	Landes
40192	Mont-de-Marsan	40246	Sabres	Landes

Bassin de vie / pseudo-canton Code	Bassin de vie / pseudo-canton Libellé	Commune Code insee	Commune Libellé	Territoire de santé (ou département hors région) Libellé
40192	Mont-de-Marsan	40250	Saint-Avit	Landes
40192	Mont-de-Marsan	40274	Saint-Martin-d'Oney	Landes
40192	Mont-de-Marsan	40275	Saint-Maurice-sur-Adour	Landes
40192	Mont-de-Marsan	40280	Saint-Perdon	Landes
40192	Mont-de-Marsan	40297	Le Sen	Landes
40192	Mont-de-Marsan	40320	Uchacq-et-Parentis	Landes
40192	Mont-de-Marsan	40323	Vert	Landes
40192	Mont-de-Marsan	40333	Ygos-Saint-Saturnin	Landes
47001	Agen	47015	Astaffort	Lot-et-Garonne
47001	Agen	47016	Aubiach	Lot-et-Garonne
47001	Agen	47019	Bajamont	Lot-et-Garonne
47001	Agen	47022	Bazens	Lot-et-Garonne
47001	Agen	47025	Beauville	Lot-et-Garonne
47001	Agen	47030	Blaymont	Lot-et-Garonne
47001	Agen	47041	Bruch	Lot-et-Garonne
47001	Agen	47050	Cassignas	Lot-et-Garonne
47001	Agen	47060	Caudecoste	Lot-et-Garonne
47001	Agen	47062	Cauzac	Lot-et-Garonne
47001	Agen	47066	Clermont-Dessous	Lot-et-Garonne
47001	Agen	47067	Clermont-Soubiran	Lot-et-Garonne
47001	Agen	47075	La Croix-Blanche	Lot-et-Garonne
47001	Agen	47076	Cuq	Lot-et-Garonne
47001	Agen	47082	Dondas	Lot-et-Garonne
47001	Agen	47087	Engayrac	Lot-et-Garonne
47001	Agen	47092	Fals	Lot-et-Garonne
47001	Agen	47104	Frégimont	Lot-et-Garonne
47001	Agen	47105	Frespech	Lot-et-Garonne
47001	Agen	47113	Grayssas	Lot-et-Garonne
47001	Agen	47133	Lamontjoie	Lot-et-Garonne
47001	Agen	47137	Laplume	Lot-et-Garonne
47001	Agen	47138	Laroque-Timbaut	Lot-et-Garonne
47001	Agen	47140	Laugnac	Lot-et-Garonne
47001	Agen	47145	Layrac	Lot-et-Garonne
47001	Agen	47154	Lusignan-Petit	Lot-et-Garonne
47001	Agen	47155	Madaillan	Lot-et-Garonne
47001	Agen	47158	Marmont-Pachas	Lot-et-Garonne
47001	Agen	47169	Moirax	Lot-et-Garonne
47001	Agen	47171	Monbalen	Lot-et-Garonne
47001	Agen	47172	Moncaut	Lot-et-Garonne
47001	Agen	47186	Montesquieu	Lot-et-Garonne
47001	Agen	47210	Port-Sainte-Marie	Lot-et-Garonne
47001	Agen	47213	Prayssas	Lot-et-Garonne
47001	Agen	47217	Puymirol	Lot-et-Garonne
47001	Agen	47234	Saint-Caprais-de-Lerm	Lot-et-Garonne
47001	Agen	47238	Sainte-Colombe-en-Bruilhois	Lot-et-Garonne
47001	Agen	47248	Saint-Jean-de-Thurac	Lot-et-Garonne
47001	Agen	47249	Saint-Laurent	Lot-et-Garonne
47001	Agen	47255	Saint-Martin-de-Beauville	Lot-et-Garonne
47001	Agen	47260	Saint-Maurin	Lot-et-Garonne
47001	Agen	47262	Saint-Nicolas-de-la-Balermie	Lot-et-Garonne
47001	Agen	47273	Saint-Robert	Lot-et-Garonne
47001	Agen	47274	Saint-Romain-le-Noble	Lot-et-Garonne
47001	Agen	47279	Saint-Sixte	Lot-et-Garonne
47001	Agen	47281	Saint-Urcisse	Lot-et-Garonne
47001	Agen	47282	Saint-Vincent-de-Lamontjoie	Lot-et-Garonne
47001	Agen	47288	Sauvagnas	Lot-et-Garonne
47001	Agen	47289	La Sauvetat-de-Savères	Lot-et-Garonne
47001	Agen	47293	Sauveterre-Saint-Denis	Lot-et-Garonne
47001	Agen	47300	Sérignac-sur-Garonne	Lot-et-Garonne
47001	Agen	47305	Tayrac	Lot-et-Garonne
47001	Agen	32311	Pergain-Taillac	Gers
47001	Agen	82016	Belvèze	Tarn-Et-Garonne
47001	Agen	82022	Bourg-de-Visa	Tarn-Et-Garonne
47001	Agen	82084	Lacour	Tarn-Et-Garonne
47001	Agen	82117	Montaigu-de-Quercy	Tarn-Et-Garonne
47001	Agen	82151	Roquecor	Tarn-Et-Garonne
47001	Agen	82153	Saint-Amans-du-Pech	Tarn-Et-Garonne
47001	Agen	82157	Saint-Beauzeil	Tarn-Et-Garonne
47001	Agen	82185	Vaillies	Tarn-Et-Garonne
47203	Penne-d'Agenais	47017	Auradou	Lot-et-Garonne
47203	Penne-d'Agenais	47079	Dausse	Lot-et-Garonne
47203	Penne-d'Agenais	47161	Massels	Lot-et-Garonne
47203	Penne-d'Agenais	47162	Massoulès	Lot-et-Garonne
47203	Penne-d'Agenais	47203	Penne-d'Agenais	Lot-et-Garonne
47203	Penne-d'Agenais	47280	Saint-Sylvestre-sur-Lot	Lot-et-Garonne
47203	Penne-d'Agenais	47314	Trémons	Lot-et-Garonne
47203	Penne-d'Agenais	47315	Trentels	Lot-et-Garonne
4729	Puymirol	47051	Castelculier	Lot-et-Garonne
4729	Puymirol	47128	Lafox	Lot-et-Garonne
4729	Puymirol	47269	Saint-Pierre-de-Clairac	Lot-et-Garonne
4730	Sainte-Livrade-sur-Lot	47006	Allez-et-Cazeneuve	Lot-et-Garonne
4730	Sainte-Livrade-sur-Lot	47252	Sainte-Livrade-sur-Lot	Lot-et-Garonne

Bassin de vie / pseudo-canton Code	Bassin de vie / pseudo-canton Libellé	Commune Code insee	Commune Libellé	Territoire de santé (ou département hors région) Libellé
4730	Sainte-Livrade-sur-Lot	47306	Le Temple-sur-Lot	Lot-et-Garonne
47323	Villeneuve-sur-Lot	47042	Brugnac	Lot-et-Garonne
47323	Villeneuve-sur-Lot	47053	Castella	Lot-et-Garonne
47323	Villeneuve-sur-Lot	47071	Couls	Lot-et-Garonne
47323	Villeneuve-sur-Lot	47073	Cours	Lot-et-Garonne
47323	Villeneuve-sur-Lot	47081	Dolmayrac	Lot-et-Garonne
47323	Villeneuve-sur-Lot	47111	Granges-sur-Lot	Lot-et-Garonne
47323	Villeneuve-sur-Lot	47117	Hautefage-la-Tour	Lot-et-Garonne
47323	Villeneuve-sur-Lot	47124	Lacaussade	Lot-et-Garonne
47323	Villeneuve-sur-Lot	47141	Laussou	Lot-et-Garonne
47323	Villeneuve-sur-Lot	47146	Lédat	Lot-et-Garonne
47323	Villeneuve-sur-Lot	47173	Monclar	Lot-et-Garonne
47323	Villeneuve-sur-Lot	47175	Monflanquin	Lot-et-Garonne
47323	Villeneuve-sur-Lot	47181	Montagnac-sur-Lède	Lot-et-Garonne
47323	Villeneuve-sur-Lot	47182	Montastruc	Lot-et-Garonne
47323	Villeneuve-sur-Lot	47190	Montpezat	Lot-et-Garonne
47323	Villeneuve-sur-Lot	47198	Pailloles	Lot-et-Garonne
47323	Villeneuve-sur-Lot	47202	Paulhiac	Lot-et-Garonne
47323	Villeneuve-sur-Lot	47206	Pinel-Hauterive	Lot-et-Garonne
47323	Villeneuve-sur-Lot	47228	Saint-Antoine-de-Ficalba	Lot-et-Garonne
47323	Villeneuve-sur-Lot	47230	Saint-Aubin	Lot-et-Garonne
47323	Villeneuve-sur-Lot	47237	Sainte-Colombe-de-Villeneuve	Lot-et-Garonne
47323	Villeneuve-sur-Lot	47265	Saint-Pastour	Lot-et-Garonne
47323	Villeneuve-sur-Lot	47276	Saint-Sardos	Lot-et-Garonne
47323	Villeneuve-sur-Lot	47291	La Sauvetat-sur-Lède	Lot-et-Garonne
47323	Villeneuve-sur-Lot	47295	Savignac-sur-Leyze	Lot-et-Garonne
47323	Villeneuve-sur-Lot	47297	Sembas	Lot-et-Garonne
4739	Villeneuve-sur-Lot-Sud hors Villeneuve-sur-Lot (Partiel)	47027	Bias	Lot-et-Garonne
4739	Villeneuve-sur-Lot-Sud hors Villeneuve-sur-Lot (Partiel)	47215	Pujols	Lot-et-Garonne

ZONES SOUS-DOTEES

Bassin de vie / pseudo-canton Code	Bassin de vie / pseudo-canton Libellé	Commune Code insee	Commune Libellé	Territoire de santé (ou département hors région) Libellé
24223	Lalinde	24022	Badefols-sur-Dordogne	Dordogne
24223	Lalinde	24023	Baneuil	Dordogne
24223	Lalinde	24027	Bayac	Dordogne
24223	Lalinde	24028	Beaumont-du-Périgord	Dordogne
24223	Lalinde	24060	Bourniquel	Dordogne
24223	Lalinde	24073	Calès	Dordogne
24223	Lalinde	24088	Cause-de-Clérans	Dordogne
24223	Lalinde	24143	Couze-et-Saint-Front	Dordogne
24223	Lalinde	24219	Labouquerie	Dordogne
24223	Lalinde	24223	Lalinde	Dordogne
24223	Lalinde	24228	Lanquais	Dordogne
24223	Lalinde	24260	Mauzac-et-Grand-Castang	Dordogne
24223	Lalinde	24281	Monsac	Dordogne
24223	Lalinde	24290	Montferrand-du-Périgord	Dordogne
24223	Lalinde	24307	Naussannes	Dordogne
24223	Lalinde	24310	Nojals-et-Clotte	Dordogne
24223	Lalinde	24327	Pezuls	Dordogne
24223	Lalinde	24334	Pontours	Dordogne
24223	Lalinde	24338	Pressignac-Vicq	Dordogne
24223	Lalinde	24347	Rampieux	Dordogne
24223	Lalinde	24361	Saint-Agne	Dordogne
24223	Lalinde	24379	Saint-Avit-Sénieur	Dordogne
24223	Lalinde	24382	Saint-Capraise-de-Lalinde	Dordogne
24223	Lalinde	24393	Sainte-Croix	Dordogne
24223	Lalinde	24407	Sainte-Foy-de-Longas	Dordogne
24223	Lalinde	24445	Saint-Marcel-du-Périgord	Dordogne
24223	Lalinde	24497	Sainte-Sabine-Born	Dordogne
24223	Lalinde	24558	Trémolat	Dordogne
24223	Lalinde	24566	Varennes	Dordogne
24223	Lalinde	24570	Verdon	Dordogne
24294	Montpon-Ménéstérol	24083	Carsac-de-Gurson	Dordogne
24294	Montpon-Ménéstérol	24159	Échourgnac	Dordogne
24294	Montpon-Ménéstérol	24165	Eygurande-et-Gardedeuil	Dordogne
24294	Montpon-Ménéstérol	24264	Ménesplet	Dordogne
24294	Montpon-Ménéstérol	24272	Minzac	Dordogne
24294	Montpon-Ménéstérol	24292	Montpeyroux	Dordogne
24294	Montpon-Ménéstérol	24294	Montpon-Ménéstérol	Dordogne
24294	Montpon-Ménéstérol	24297	Moulin-Neuf	Dordogne
24294	Montpon-Ménéstérol	24329	Le Pizou	Dordogne
24294	Montpon-Ménéstérol	24380	Saint-Barthélemy-de-Bellegarde	Dordogne
24294	Montpon-Ménéstérol	24415	Saint-Géraud-de-Corps	Dordogne
24294	Montpon-Ménéstérol	24449	Saint-Martial-d'Artenset	Dordogne

Bassin de vie / pseudo-canton Code	Bassin de vie / pseudo-canton Libellé	Commune Code insee	Commune Libellé	Territoire de santé (ou département hors région) Libellé
24294	Montpon-Ménéstérol	24454	Saint-Martin-de-Gurson	Dordogne
24294	Montpon-Ménéstérol	24461	Saint-Méard-de-Gurçon	Dordogne
24294	Montpon-Ménéstérol	24494	Saint-Rémy	Dordogne
24294	Montpon-Ménéstérol	24500	Saint-Sauveur-Lalande	Dordogne
24294	Montpon-Ménéstérol	24584	Villefranche-de-Lonchat	Dordogne
24294	Montpon-Ménéstérol	33191	Gours	Gironde
24294	Montpon-Ménéstérol	33332	Porchères	Gironde
24294	Montpon-Ménéstérol	33373	Saint-Antoine-sur-l'Isle	Gironde
24309	Neuville	24104	Chantérac	Dordogne
24309	Neuville	24205	Grignols	Dordogne
24309	Neuville	24213	Jaure	Dordogne
24309	Neuville	24309	Neuville	Dordogne
24309	Neuville	24418	Saint-Germain-du-Salembre	Dordogne
24309	Neuville	24502	Saint-Séverin-d'Estissac	Dordogne
24309	Neuville	24562	Vallereuil	Dordogne
24322	Périgueux	24002	Agonac	Dordogne
24322	Périgueux	24004	Ajat	Dordogne
24322	Périgueux	24011	Antonne-et-Trigonant	Dordogne
24322	Périgueux	24013	Atur	Dordogne
24322	Périgueux	24019	Azerat	Dordogne
24322	Périgueux	24025	Bars	Dordogne
24322	Périgueux	24044	Blis-et-Born	Dordogne
24322	Périgueux	24047	La Boissière-d'Ans	Dordogne
24322	Périgueux	24066	Brouchaud	Dordogne
24322	Périgueux	24069	Bussac	Dordogne
24322	Périgueux	24103	Le Change	Dordogne
24322	Périgueux	24108	La Chapelle-Gonaguet	Dordogne
24322	Périgueux	24115	Château-l'Évêque	Dordogne
24322	Périgueux	24135	Cornille	Dordogne
24322	Périgueux	24139	Coursac	Dordogne
24322	Périgueux	24144	Creysac	Dordogne
24322	Périgueux	24147	Cubjac	Dordogne
24322	Périgueux	24154	Douchapt	Dordogne
24322	Périgueux	24156	La Douze	Dordogne
24322	Périgueux	24162	Escoire	Dordogne
24322	Périgueux	24166	Eyliac	Dordogne
24322	Périgueux	24188	Fossemagne	Dordogne
24322	Périgueux	24192	Gabillou	Dordogne
24322	Périgueux	24200	Grand-Brassac	Dordogne
24322	Périgueux	24239	Ligueux	Dordogne
24322	Périgueux	24241	Limeyrat	Dordogne
24322	Périgueux	24243	Lisle	Dordogne
24322	Périgueux	24258	Marsaneix	Dordogne
24322	Périgueux	24262	Mayac	Dordogne
24322	Périgueux	24266	Mensignac	Dordogne
24322	Périgueux	24270	Milhac-d'Auberoche	Dordogne
24322	Périgueux	24284	Montagnac-d'Auberoche	Dordogne
24322	Périgueux	24286	Montagrier	Dordogne
24322	Périgueux	24356	Rouffignac-Saint-Cernin-de-Reilhac	Dordogne
24322	Périgueux	24369	Saint-Antoine-d'Auberoche	Dordogne
24322	Périgueux	24390	Saint-Crépin-d'Auberoche	Dordogne
24322	Périgueux	24408	Saint-Front-d'Alemps	Dordogne
24322	Périgueux	24421	Saint-Geyrac	Dordogne
24322	Périgueux	24439	Saint-Laurent-sur-Manoire	Dordogne
24322	Périgueux	24447	Sainte-Marie-de-Chignac	Dordogne
24322	Périgueux	24473	Sainte-Orse	Dordogne
24322	Périgueux	24475	Saint-Pantalay-d'Ans	Dordogne
24322	Périgueux	24484	Saint-Pierre-de-Chignac	Dordogne
24322	Périgueux	24508	Saint-Victor	Dordogne
24322	Périgueux	24513	Saint-Vincent-sur-l'Isle	Dordogne
24322	Périgueux	24521	Sarliac-sur-l'Isle	Dordogne
24322	Périgueux	24527	Savignac-les-Églises	Dordogne
24322	Périgueux	24550	Thenon	Dordogne
24322	Périgueux	24553	Tocane-Saint-Apre	Dordogne
2442	Vélines	24335	Port-Sainte-Foy-et-Ponchapt	Dordogne
2442	Vélines	24370	Saint-Antoine-de-Breuilh	Dordogne
33108	Castillon-la-Bataille	24226	Lamothe-Montravel	Dordogne
33108	Castillon-la-Bataille	24466	Saint-Michel-de-Montaigne	Dordogne
33108	Castillon-la-Bataille	33044	Bellefond	Gironde
33108	Castillon-la-Bataille	33045	Belvès-de-Castillon	Gironde
33108	Castillon-la-Bataille	33064	Bossugan	Gironde
33108	Castillon-la-Bataille	33108	Castillon-la-Bataille	Gironde
33108	Castillon-la-Bataille	33127	Civrac-sur-Dordogne	Gironde
33108	Castillon-la-Bataille	33153	Doulezon	Gironde
33108	Castillon-la-Bataille	33168	Flaujagues	Gironde
33108	Castillon-la-Bataille	33173	Francs	Gironde
33108	Castillon-la-Bataille	33181	Gardegan-et-Tourtirac	Gironde
33108	Castillon-la-Bataille	33209	Jugazan	Gironde
33108	Castillon-la-Bataille	33210	Juillac	Gironde
33108	Castillon-la-Bataille	33258	Lugasson	Gironde
33108	Castillon-la-Bataille	33282	Mérignas	Gironde
33108	Castillon-la-Bataille	33296	Mouliets-et-Villemartin	Gironde

Bassin de vie / pseudo-canton Code	Bassin de vie / pseudo-canton Libellé	Commune Code insee	Commune Libellé	Territoire de santé (ou département hors région) Libellé
33108	Castillon-la-Bataille	33301	Naujan-et-Postiac	Gironde
33108	Castillon-la-Bataille	33344	Pujols	Gironde
33108	Castillon-la-Bataille	33350	Rauzan	Gironde
33108	Castillon-la-Bataille	33361	Ruch	Gironde
33108	Castillon-la-Bataille	33372	Saint-Antoine-du-Queyret	Gironde
33108	Castillon-la-Bataille	33386	Saint-Cibard	Gironde
33108	Castillon-la-Bataille	33390	Sainte-Colombe	Gironde
33108	Castillon-la-Bataille	33396	Saint-Étienne-de-Lisse	Gironde
33108	Castillon-la-Bataille	33401	Sainte-Florence	Gironde
33108	Castillon-la-Bataille	33406	Saint-Genès-de-Castillon	Gironde
33108	Castillon-la-Bataille	33421	Saint-Jean-de-Blaignac	Gironde
33108	Castillon-la-Bataille	33437	Saint-Magne-de-Castillon	Gironde
33108	Castillon-la-Bataille	33459	Saint-Pey-d'Armens	Gironde
33108	Castillon-la-Bataille	33460	Saint-Pey-de-Castets	Gironde
33108	Castillon-la-Bataille	33461	Saint-Philippe-d'Aiguille	Gironde
33108	Castillon-la-Bataille	33468	Sainte-Radegonde	Gironde
33108	Castillon-la-Bataille	33485	Sainte-Terre	Gironde
33108	Castillon-la-Bataille	33488	Saint-Vincent-de-Pertignas	Gironde
33108	Castillon-la-Bataille	33499	Les Salles-de-Castillon	Gironde
33389	Saint-Ciers-sur-Gironde	33073	Braud-et-Saint-Louis	Gironde
33389	Saint-Ciers-sur-Gironde	33326	Pleine-Selve	Gironde
33389	Saint-Ciers-sur-Gironde	33374	Saint-Aubin-de-Blaye	Gironde
33389	Saint-Ciers-sur-Gironde	33380	Saint-Caprais-de-Blaye	Gironde
33389	Saint-Ciers-sur-Gironde	33389	Saint-Ciers-sur-Gironde	Gironde
33389	Saint-Ciers-sur-Gironde	33456	Saint-Palais	Gironde
40102	Gabarret	40015	Arx	Landes
40102	Gabarret	40030	Baudignan	Landes
40102	Gabarret	40039	Betbezer-d'Armagnac	Landes
40102	Gabarret	40087	Créon-d'Armagnac	Landes
40102	Gabarret	40093	Escalans	Landes
40102	Gabarret	40096	Estigarde	Landes
40102	Gabarret	40102	Gabarret	Landes
40102	Gabarret	40124	Herré	Landes
40102	Gabarret	40158	Losse	Landes
40102	Gabarret	40161	Lubbon	Landes
40102	Gabarret	40176	Mauvezin-d'Armagnac	Landes
40102	Gabarret	40218	Parleboscq	Landes
40102	Gabarret	40242	Rimbez-et-Baudiets	Landes
40102	Gabarret	40265	Saint-Julien-d'Armagnac	Landes
40102	Gabarret	47266	Saint-Pé-Saint-Simon	Lot-et-Garonne
40313	Tartas	40018	Audon	Landes
40313	Tartas	40031	Bégaar	Landes
40313	Tartas	40040	Beylongue	Landes
40313	Tartas	40066	Carcarès-Sainte-Croix	Landes
40313	Tartas	40067	Carcen-Ponson	Landes
40313	Tartas	40116	Gouts	Landes
40313	Tartas	40143	Lamothe	Landes
40313	Tartas	40151	Lesgor	Landes
40313	Tartas	40180	Meilhan	Landes
40313	Tartas	40208	Onard	Landes
40313	Tartas	40285	Saint-Yaguen	Landes
40313	Tartas	40309	Souprosse	Landes
40313	Tartas	40313	Tartas	Landes
40313	Tartas	40330	Villeneuve	Landes
47106	Fumel	47011	Anthé	Lot-et-Garonne
47106	Fumel	47029	Blanquefort-sur-Briolance	Lot-et-Garonne
47106	Fumel	47036	Bourlens	Lot-et-Garonne
47106	Fumel	47064	Cazideroque	Lot-et-Garonne
47106	Fumel	47070	Condezaygues	Lot-et-Garonne
47106	Fumel	47072	Courbiac	Lot-et-Garonne
47106	Fumel	47077	Cuzorn	Lot-et-Garonne
47106	Fumel	47106	Fumel	Lot-et-Garonne
47106	Fumel	47109	Gavaudun	Lot-et-Garonne
47106	Fumel	47123	Lacapelle-Biron	Lot-et-Garonne
47106	Fumel	47160	Masquières	Lot-et-Garonne
47106	Fumel	47178	Monségur	Lot-et-Garonne
47106	Fumel	47179	Monsempron-Libos	Lot-et-Garonne
47106	Fumel	47185	Montayral	Lot-et-Garonne
47106	Fumel	47242	Saint-Front-sur-Lémance	Lot-et-Garonne
47106	Fumel	47283	Saint-Vite	Lot-et-Garonne
47106	Fumel	47284	Salles	Lot-et-Garonne
47106	Fumel	47292	Sauveterre-la-Lémance	Lot-et-Garonne
47106	Fumel	47307	Thézac	Lot-et-Garonne
47106	Fumel	47312	Tournon-d'Agenais	Lot-et-Garonne
47106	Fumel	47328	Saint-Georges	Lot-et-Garonne
47106	Fumel	46187	Mauroux	Lot
47106	Fumel	46277	Saint-Martin-le-Redon	Lot
47106	Fumel	46307	Soturac	Lot
47143	Lavardac	47008	Ambrus	Lot-et-Garonne
47143	Lavardac	47021	Barbaste	Lot-et-Garonne
47143	Lavardac	47085	Durance	Lot-et-Garonne

Bassin de vie / pseudo-canton Code	Bassin de vie / pseudo-canton Libellé	Commune Code insee	Commune Libellé	Territoire de santé (ou département hors région) Libellé
47143	Lavardac	47097	Feugarolles	Lot-et-Garonne
47143	Lavardac	47143	Lavardac	Lot-et-Garonne
47143	Lavardac	47176	Mongaillard	Lot-et-Garonne
47143	Lavardac	47207	Pompiey	Lot-et-Garonne
47143	Lavardac	47318	Vianne	Lot-et-Garonne
47143	Lavardac	47327	Xaintrailles	Lot-et-Garonne

ZONES A DOTATION INTERMEDIAIRE

Bassin de vie / pseudo-canton Code	Bassin de vie / pseudo-canton Libellé	Commune Code insee	Commune Libellé	Territoire de santé (ou département hors région) Libellé
24035	Belvès	24005	Alles-sur-Dordogne	Dordogne
24035	Belvès	24035	Belvès	Dordogne
24035	Belvès	24039	Besse	Dordogne
24035	Belvès	24052	Bouillac	Dordogne
24035	Belvès	24068	Le Buisson-de-Cadouin	Dordogne
24035	Belvès	24084	Carves	Dordogne
24035	Belvès	24122	Cladech	Dordogne
24035	Belvès	24151	Doissat	Dordogne
24035	Belvès	24206	Grives	Dordogne
24035	Belvès	24230	Larzac	Dordogne
24035	Belvès	24232	Lavaur	Dordogne
24035	Belvès	24245	Loubejac	Dordogne
24035	Belvès	24263	Mazyrolles	Dordogne
24035	Belvès	24273	Molières	Dordogne
24035	Belvès	24293	Monplaisant	Dordogne
24035	Belvès	24313	Orliac	Dordogne
24035	Belvès	24337	Prats-du-Périgord	Dordogne
24035	Belvès	24360	Sagelat	Dordogne
24035	Belvès	24363	Saint-Amand-de-Belvès	Dordogne
24035	Belvès	24386	Saint-Cernin-de-l'Herm	Dordogne
24035	Belvès	24406	Sainte-Foy-de-Belvès	Dordogne
24035	Belvès	24416	Saint-Germain-de-Belvès	Dordogne
24035	Belvès	24478	Saint-Pardoux-et-Vielvic	Dordogne
24035	Belvès	24517	Salles-de-Belvès	Dordogne
24035	Belvès	24538	Siorac-en-Périgord	Dordogne
24035	Belvès	24560	Urval	Dordogne
24035	Belvès	24585	Villefranche-du-Périgord	Dordogne
24037	Bergerac	24024	Bardou	Dordogne
24037	Bergerac	24034	Beleymas	Dordogne
24037	Bergerac	24045	Boisse	Dordogne
24037	Bergerac	24048	Bonneville-et-Saint-Avit-de-Fumadières	Dordogne
24037	Bergerac	24051	Bosset	Dordogne
24037	Bergerac	24054	Bouniagues	Dordogne
24037	Bergerac	24077	Campsegret	Dordogne
24037	Bergerac	24123	Clermont-de-Beauregard	Dordogne
24037	Bergerac	24126	Colombier	Dordogne
24037	Bergerac	24132	Conne-de-Labarde	Dordogne
24037	Bergerac	24148	Cunèges	Dordogne
24037	Bergerac	24168	Plaisance	Dordogne
24037	Bergerac	24176	Faurilles	Dordogne
24037	Bergerac	24177	Faux	Dordogne
24037	Bergerac	24181	Flaugeac	Dordogne
24037	Bergerac	24182	Le Fleix	Dordogne
24037	Bergerac	24189	Fougueyrolles	Dordogne
24037	Bergerac	24191	Fraisse	Dordogne
24037	Bergerac	24193	Gageac-et-Rouillac	Dordogne
24037	Bergerac	24212	Issigeac	Dordogne
24037	Bergerac	24224	Lamonzie-Montastruc	Dordogne
24037	Bergerac	24233	Laveyssière	Dordogne
24037	Bergerac	24242	Liorac-sur-Louyre	Dordogne
24037	Bergerac	24246	Lunas	Dordogne
24037	Bergerac	24259	Maurens	Dordogne
24037	Bergerac	24267	Mescoules	Dordogne
24037	Bergerac	24274	Monbazillac	Dordogne
24037	Bergerac	24276	Monestier	Dordogne
24037	Bergerac	24277	Monfaucon	Dordogne
24037	Bergerac	24278	Monmadalès	Dordogne
24037	Bergerac	24279	Monmarvès	Dordogne
24037	Bergerac	24282	Monsaguel	Dordogne
24037	Bergerac	24285	Montagnac-la-Crepse	Dordogne
24037	Bergerac	24287	Montaut	Dordogne
24037	Bergerac	24288	Montazeau	Dordogne
24037	Bergerac	24289	Montcaret	Dordogne
24037	Bergerac	24306	Nastringues	Dordogne
24037	Bergerac	24331	Pomport	Dordogne

Bassin de vie / pseudo-canton Code	Bassin de vie / pseudo-canton Libellé	Commune Code insee	Commune Libellé	Territoire de santé (ou département hors région) Libellé
24037	Bergerac	24345	Queyssac	Dordogne
24037	Bergerac	24349	Razac-de-Saussignac	Dordogne
24037	Bergerac	24351	Ribagnac	Dordogne
24037	Bergerac	24357	Rouffignac-de-Sigoulès	Dordogne
24037	Bergerac	24374	Saint-Aubin-de-Lanquais	Dordogne
24037	Bergerac	24385	Saint-Cernin-de-Labarde	Dordogne
24037	Bergerac	24405	Saint-Félix-de-Villadeix	Dordogne
24037	Bergerac	24413	Saint-Georges-Blancaneix	Dordogne
24037	Bergerac	24414	Saint-Georges-de-Montclard	Dordogne
24037	Bergerac	24422	Saint-Hilaire-d'Estissac	Dordogne
24037	Bergerac	24426	Saint-Jean-d'Estissac	Dordogne
24037	Bergerac	24427	Saint-Jean-d'Eyraud	Dordogne
24037	Bergerac	24431	Saint-Julien-de-Crempse	Dordogne
24037	Bergerac	24441	Saint-Léon-d'Issigeac	Dordogne
24037	Bergerac	24456	Saint-Martin-des-Combes	Dordogne
24037	Bergerac	24483	Saint-Perdoux	Dordogne
24037	Bergerac	24492	Sainte-Radegonde	Dordogne
24037	Bergerac	24501	Saint-Seurin-de-Prats	Dordogne
24037	Bergerac	24514	Saint-Vivien	Dordogne
24037	Bergerac	24523	Saussignac	Dordogne
24037	Bergerac	24534	Sigoulès	Dordogne
24037	Bergerac	24549	Thénac	Dordogne
24037	Bergerac	24568	Vélines	Dordogne
24037	Bergerac	24581	Villamblard	Dordogne
24037	Bergerac	33020	Auriolles	Gironde
24037	Bergerac	33094	Caplong	Gironde
24037	Bergerac	33117	Cazaugiat	Gironde
24037	Bergerac	33133	Coubeyrac	Gironde
24037	Bergerac	33160	Eynesse	Gironde
24037	Bergerac	33186	Gensac	Gironde
24037	Bergerac	33223	Landerrouat	Gironde
24037	Bergerac	33242	Les Lèves-et-Thoumeyragues	Gironde
24037	Bergerac	33246	Ligueux	Gironde
24037	Bergerac	33247	Listrac-de-Durèze	Gironde
24037	Bergerac	33269	Margueron	Gironde
24037	Bergerac	33277	Massugas	Gironde
24037	Bergerac	33316	Pellegrue	Gironde
24037	Bergerac	33319	Pessac-sur-Dordogne	Gironde
24037	Bergerac	33354	Riocard	Gironde
24037	Bergerac	33360	La Roquille	Gironde
24037	Bergerac	33369	Saint-André-et-Appelles	Gironde
24037	Bergerac	33377	Saint-Avit-de-Soulège	Gironde
24037	Bergerac	33400	Saint-Ferme	Gironde
24037	Bergerac	33467	Saint-Quentin-de-Caplong	Gironde
2496	Bergerac	24037	Bergerac	Dordogne
24064	Brantôme	24042	Biras	Dordogne
24064	Brantôme	24055	Bourdeilles	Dordogne
24064	Brantôme	24064	Brantôme	Dordogne
24064	Brantôme	24079	Cantillac	Dordogne
24064	Brantôme	24096	Champagnac-de-Belair	Dordogne
24064	Brantôme	24107	La Chapelle-Faucher	Dordogne
24064	Brantôme	24129	Condat-sur-Trincou	Dordogne
24064	Brantôme	24170	Eyvirat	Dordogne
24064	Brantôme	24198	La Gonterie-Boulouneix	Dordogne
24064	Brantôme	24319	Paussac-et-Saint-Vivien	Dordogne
24064	Brantôme	24346	Quinsac	Dordogne
24064	Brantôme	24391	Saint-Crépin-de-Richemont	Dordogne
24064	Brantôme	24403	Saint-Félix-de-Bourdeilles	Dordogne
24064	Brantôme	24430	Saint-Julien-de-Bourdeilles	Dordogne
24064	Brantôme	24474	Saint-Pancrace	Dordogne
24064	Brantôme	24530	Sencenac-Puy-de-Fourches	Dordogne
24064	Brantôme	24561	Valeuil	Dordogne
2416	La Force	24197	Ginestet	Dordogne
2416	La Force	24222	La Force	Dordogne
2416	La Force	24340	Prignonieux	Dordogne
2416	La Force	24487	Saint-Pierre-d'Eyraud	Dordogne
24067	Le Bugue	24015	Audrix	Dordogne
24067	Le Bugue	24067	Le Bugue	Dordogne
24067	Le Bugue	24076	Campagne	Dordogne
24067	Le Bugue	24172	Les Eyzies-de-Tayac-Sireuil	Dordogne
24067	Le Bugue	24183	Fleurac	Dordogne
24067	Le Bugue	24217	Journiac	Dordogne
24067	Le Bugue	24240	Limeuil	Dordogne
24067	Le Bugue	24249	Manaurie	Dordogne
24067	Le Bugue	24261	Mauzens-et-Miremont	Dordogne
24067	Le Bugue	24318	Paunat	Dordogne
24067	Le Bugue	24362	Sainte-Alvère	Dordogne
24067	Le Bugue	24377	Saint-Avit-de-Vialard	Dordogne
24067	Le Bugue	24388	Saint-Chamassy	Dordogne
24067	Le Bugue	24389	Saint-Cirq	Dordogne
24067	Le Bugue	24404	Saint-Félix-de-Reillac-et-Mortemart	Dordogne
24067	Le Bugue	24524	Savignac-de-Miremont	Dordogne

Bassin de vie / pseudo-canton Code	Bassin de vie / pseudo-canton Libellé	Commune Code insee	Commune Libellé	Territoire de santé (ou département hors région) Libellé
24067	Le Bugue	24559	Tursac	Dordogne
24291	Montignac	24014	Aubas	Dordogne
24291	Montignac	24018	Auriac-du-Périgord	Dordogne
24291	Montignac	24106	La Chapelle-Aubareil	Dordogne
24291	Montignac	24174	Fanlac	Dordogne
24291	Montignac	24175	Les Farges	Dordogne
24291	Montignac	24291	Montignac	Dordogne
24291	Montignac	24326	Pezac-le-Moustier	Dordogne
24291	Montignac	24330	Plazac	Dordogne
24291	Montignac	24364	Saint-Amand-de-Coly	Dordogne
24291	Montignac	24443	Saint-Léon-sur-Vézère	Dordogne
24291	Montignac	24531	Sergeac	Dordogne
24291	Montignac	24552	Thonac	Dordogne
24291	Montignac	24563	Valojoux	Dordogne
2497	Périgueux	24322	Périgueux	Dordogne
2449	Périgueux-Nord-Est hors Périgueux (Partiel)	24098	Champcevinel	Dordogne
2449	Périgueux-Nord-Est hors Périgueux (Partiel)	24557	Trélissac	Dordogne
2450	Périgueux-Ouest hors Périgueux (Partiel)	24102	Chancelade	Dordogne
2450	Périgueux-Ouest hors Périgueux (Partiel)	24138	Coulounieix-Chamiers	Dordogne
2450	Périgueux-Ouest hors Périgueux (Partiel)	24256	Marsac-sur-l'Isle	Dordogne
24328	Piégut-Pluviers	24070	Busserolles	Dordogne
24328	Piégut-Pluviers	24071	Bussière-Badil	Dordogne
24328	Piégut-Pluviers	24100	Champniers-et-Reilhac	Dordogne
24328	Piégut-Pluviers	24163	Étouars	Dordogne
24328	Piégut-Pluviers	24328	Piégut-Pluviers	Dordogne
24328	Piégut-Pluviers	24381	Saint-Barthélemy-de-Bussière	Dordogne
24328	Piégut-Pluviers	24541	Soudat	Dordogne
24328	Piégut-Pluviers	87091	Maisonnais-sur-Tardoire	Haute-Vienne
24328	Piégut-Pluviers	87092	Marval	Haute-Vienne
24328	Piégut-Pluviers	87115	Pensol	Haute-Vienne
24328	Piégut-Pluviers	87168	Saint-Mathieu	Haute-Vienne
24328	Piégut-Pluviers	87189	Les Salles-Lavauguyon	Haute-Vienne
24352	Ribérac	24007	Allemans	Dordogne
24352	Ribérac	24038	Bertric-Burée	Dordogne
24352	Ribérac	24057	Bourg-des-Maisons	Dordogne
24352	Ribérac	24058	Bourg-du-Bost	Dordogne
24352	Ribérac	24062	Bouteilles-Saint-Sébastien	Dordogne
24352	Ribérac	24090	Celles	Dordogne
24352	Ribérac	24093	Cercles	Dordogne
24352	Ribérac	24105	Chapdeuil	Dordogne
24352	Ribérac	24109	La Chapelle-Grésignac	Dordogne
24352	Ribérac	24114	Chassaignes	Dordogne
24352	Ribérac	24119	Cherval	Dordogne
24352	Ribérac	24128	Comberanche-et-Épeluche	Dordogne
24352	Ribérac	24141	Coutures	Dordogne
24352	Ribérac	24178	Festalemps	Dordogne
24352	Ribérac	24199	Gout-Rossignol	Dordogne
24352	Ribérac	24216	La Jemaye	Dordogne
24352	Ribérac	24247	Lusignac	Dordogne
24352	Ribérac	24303	Nanteuil-Auriac-de-Bourzac	Dordogne
24352	Ribérac	24323	Petit-Bersac	Dordogne
24352	Ribérac	24333	Ponteyraud	Dordogne
24352	Ribérac	24352	Ribérac	Dordogne
24352	Ribérac	24367	Saint-André-de-Double	Dordogne
24352	Ribérac	24368	Saint-Antoine-Cumond	Dordogne
24352	Ribérac	24434	Saint-Just	Dordogne
24352	Ribérac	24452	Saint-Martial-Viveyrol	Dordogne
24352	Ribérac	24455	Saint-Martin-de-Ribérac	Dordogne
24352	Ribérac	24460	Saint-Méard-de-Drôme	Dordogne
24352	Ribérac	24477	Saint-Pardoux-de-Drôme	Dordogne
24352	Ribérac	24482	Saint-Paul-Lizonne	Dordogne
24352	Ribérac	24504	Saint-Sulpice-de-Roumagnac	Dordogne
24352	Ribérac	24509	Saint-Vincent-de-Connezac	Dordogne
24352	Ribérac	24529	Segonzac	Dordogne
24352	Ribérac	24537	Siorac-de-Ribérac	Dordogne
24352	Ribérac	24554	La Tour-Blanche	Dordogne
24352	Ribérac	24564	Vanxains	Dordogne
24352	Ribérac	24569	Vendoire	Dordogne
24352	Ribérac	24573	Verteillac	Dordogne
24352	Ribérac	24586	Villeteux	Dordogne
24352	Ribérac	16240	Nabinaud	Charente
24352	Ribérac	16260	Pillac	Charente
24352	Ribérac	16350	Saint-Séverin	Charente
24396	Saint-Cyprien	24006	Allas-les-Mines	Dordogne
24396	Saint-Cyprien	24036	Berbiguières	Dordogne
24396	Saint-Cyprien	24041	Bézenac	Dordogne
24396	Saint-Cyprien	24087	Castels	Dordogne
24396	Saint-Cyprien	24142	Coux-et-Bigaroque	Dordogne
24396	Saint-Cyprien	24254	Marnac	Dordogne
24396	Saint-Cyprien	24268	Meyrals	Dordogne
24396	Saint-Cyprien	24298	Mouzens	Dordogne

Bassin de vie / pseudo-canton Code	Bassin de vie / pseudo-canton Libellé	Commune Code insee	Commune Libellé	Territoire de santé (ou département hors région) Libellé
24396	Saint-Cyprien	24396	Saint-Cyprien	Dordogne
24396	Saint-Cyprien	24510	Saint-Vincent-de-Cosse	Dordogne
2434	<i>Saint-Pierre-de-Chignac</i>	24026	Bassillac	Dordogne
2434	<i>Saint-Pierre-de-Chignac</i>	24053	Boulzac	Dordogne
2434	<i>Saint-Pierre-de-Chignac</i>	24312	Notre-Dame-de-Sanilhac	Dordogne
24520	Sarlat-la-Canéda	24012	Archignac	Dordogne
24520	Sarlat-la-Canéda	24040	Beynac-et-Cazenac	Dordogne
24520	Sarlat-la-Canéda	24050	Borrèze	Dordogne
24520	Sarlat-la-Canéda	24063	Bouzac	Dordogne
24520	Sarlat-la-Canéda	24074	Calviac-en-Périgord	Dordogne
24520	Sarlat-la-Canéda	24075	Campagnac-lès-Quercy	Dordogne
24520	Sarlat-la-Canéda	24081	Carlux	Dordogne
24520	Sarlat-la-Canéda	24082	Carsac-Aillac	Dordogne
24520	Sarlat-la-Canéda	24086	Castelnaud-la-Chapelle	Dordogne
24520	Sarlat-la-Canéda	24091	Cénac-et-Saint-Julien	Dordogne
24520	Sarlat-la-Canéda	24150	Daglan	Dordogne
24520	Sarlat-la-Canéda	24152	Domme	Dordogne
24520	Sarlat-la-Canéda	24207	Groléjac	Dordogne
24520	Sarlat-la-Canéda	24215	Jayac	Dordogne
24520	Sarlat-la-Canéda	24252	Marcillac-Saint-Quentin	Dordogne
24520	Sarlat-la-Canéda	24255	Marquay	Dordogne
24520	Sarlat-la-Canéda	24314	Orliaguet	Dordogne
24520	Sarlat-la-Canéda	24317	Paulin	Dordogne
24520	Sarlat-la-Canéda	24336	Prats-de-Carlux	Dordogne
24520	Sarlat-la-Canéda	24341	Proissans	Dordogne
24520	Sarlat-la-Canéda	24355	La Roque-Gageac	Dordogne
24520	Sarlat-la-Canéda	24366	Saint-André-d'Allas	Dordogne
24520	Sarlat-la-Canéda	24392	Saint-Crépin-et-Carlucet	Dordogne
24520	Sarlat-la-Canéda	24395	Saint-Cybranet	Dordogne
24520	Sarlat-la-Canéda	24412	Saint-Geniès	Dordogne
24520	Sarlat-la-Canéda	24432	Saint-Julien-de-Lampon	Dordogne
24520	Sarlat-la-Canéda	24438	Saint-Laurent-la-Vallée	Dordogne
24520	Sarlat-la-Canéda	24450	Saint-Martial-de-Nabirat	Dordogne
24520	Sarlat-la-Canéda	24470	Sainte-Mondane	Dordogne
24520	Sarlat-la-Canéda	24471	Sainte-Nathalène	Dordogne
24520	Sarlat-la-Canéda	24488	Saint-Pompont	Dordogne
24520	Sarlat-la-Canéda	24512	Saint-Vincent-le-Paluel	Dordogne
24520	Sarlat-la-Canéda	24516	Salignac-Eyvignes	Dordogne
24520	Sarlat-la-Canéda	24520	Sarlat-la-Canéda	Dordogne
24520	Sarlat-la-Canéda	24535	Simeyrols	Dordogne
24520	Sarlat-la-Canéda	24544	Tamniès	Dordogne
24520	Sarlat-la-Canéda	24574	Veyrignac	Dordogne
24520	Sarlat-la-Canéda	24575	Veyrines-de-Domme	Dordogne
24520	Sarlat-la-Canéda	24577	Vézac	Dordogne
24520	Sarlat-la-Canéda	24587	Vitrac	Dordogne
2439	<i>Terrasson-Lavilledieu</i>	24179	La Feuillade	Dordogne
2439	<i>Terrasson-Lavilledieu</i>	24321	Pazayac	Dordogne
24571	Vergt	24031	Beauregard-et-Bassac	Dordogne
24571	Vergt	24061	Bourrou	Dordogne
24571	Vergt	24065	Breuilh	Dordogne
24571	Vergt	24092	Cendrieux	Dordogne
24571	Vergt	24094	Chalagnac	Dordogne
24571	Vergt	24146	Creyssensac-et-Pissot	Dordogne
24571	Vergt	24155	Douville	Dordogne
24571	Vergt	24160	Église-Neuve-de-Vergt	Dordogne
24571	Vergt	24190	Fouleix	Dordogne
24571	Vergt	24208	Grun-Bordas	Dordogne
24571	Vergt	24220	Lacropte	Dordogne
24571	Vergt	24365	Saint-Amand-de-Vergt	Dordogne
24571	Vergt	24435	Saint-Laurent-des-Bâtons	Dordogne
24571	Vergt	24459	Saint-Maime-de-Péreyrol	Dordogne
24571	Vergt	24468	Saint-Michel-de-Villadeix	Dordogne
24571	Vergt	24480	Saint-Paul-de-Serre	Dordogne
24571	Vergt	24518	Salon	Dordogne
24571	Vergt	24571	Vergt	Dordogne
24571	Vergt	24576	Veyrines-de-Vergt	Dordogne
33005	Andernos-les-Bains	33005	Andernos-les-Bains	Gironde
33005	Andernos-les-Bains	33229	Lanton	Gironde
33036	Bazas	33017	Aubiac	Gironde
33036	Bazas	33036	Bazas	Gironde
33036	Bazas	33046	Bernos-Beaulac	Gironde
33036	Bazas	33053	Birac	Gironde
33036	Bazas	33095	Captieux	Gironde
33036	Bazas	33113	Cauvignac	Gironde
33036	Bazas	33115	Cazalis	Gironde
33036	Bazas	33116	Cazats	Gironde
33036	Bazas	33137	Cours-les-Bains	Gironde
33036	Bazas	33144	Cudos	Gironde
33036	Bazas	33155	Escaudes	Gironde
33036	Bazas	33178	Gajac	Gironde
33036	Bazas	33180	Gans	Gironde

Bassin de vie / pseudo-canton Code	Bassin de vie / pseudo-canton Libellé	Commune Code insee	Commune Libellé	Territoire de santé (ou département hors région) Libellé
33036	Bazas	33188	Giscos	Gironde
33036	Bazas	33190	Goulade	Gironde
33036	Bazas	33195	Grignols	Gironde
33036	Bazas	33212	Labescau	Gironde
33036	Bazas	33216	Lados	Gironde
33036	Bazas	33232	Lartigue	Gironde
33036	Bazas	33235	Lavazan	Gironde
33036	Bazas	33239	Lerm-et-Musset	Gironde
33036	Bazas	33244	Lignan-de-Bazas	Gironde
33036	Bazas	33255	Lucmau	Gironde
33036	Bazas	33270	Marimbault	Gironde
33036	Bazas	33271	Marions	Gironde
33036	Bazas	33276	Masseilles	Gironde
33036	Bazas	33305	Le Nizan	Gironde
33036	Bazas	33329	Pompéjac	Gironde
33036	Bazas	33336	Préchac	Gironde
33036	Bazas	33391	Saint-Côme	Gironde
33036	Bazas	33450	Saint-Michel-de-Castelnaud	Gironde
33036	Bazas	33507	Sauviac	Gironde
33036	Bazas	33511	Sendets	Gironde
33036	Bazas	33512	Sigalens	Gironde
33036	Bazas	33513	Sillas	Gironde
33036	Bazas	33537	Uzeste	Gironde
33036	Bazas	40169	Maillas	Landes
33051	Biganos	33019	Audenge	Gironde
33051	Biganos	33051	Biganos	Gironde
33051	Biganos	33284	Mios	Gironde
33051	Biganos	33555	Marcheprie	Gironde
3306	Blanquefort	33056	Blanquefort	Gironde
3306	Blanquefort	33162	Eysines	Gironde
3306	Blanquefort	33312	Parempuyre	Gironde
3306	Blanquefort	33322	Le Pian-Médoc	Gironde
33058	Blaye	33006	Anglade	Gironde
33058	Blaye	33047	Berson	Gironde
33058	Blaye	33058	Blaye	Gironde
33058	Blaye	33089	Campugnan	Gironde
33058	Blaye	33100	Cars	Gironde
33058	Blaye	33101	Cartelègue	Gironde
33058	Blaye	33159	Étauliers	Gironde
33058	Blaye	33161	Eyrans	Gironde
33058	Blaye	33172	Fours	Gironde
33058	Blaye	33184	Générac	Gironde
33058	Blaye	33267	Marcillac	Gironde
33058	Blaye	33280	Mazion	Gironde
33058	Blaye	33325	Plassac	Gironde
33058	Blaye	33351	Reignac	Gironde
33058	Blaye	33370	Saint-Androny	Gironde
33058	Blaye	33388	Saint-Ciers-de-Canesse	Gironde
33058	Blaye	33405	Saint-Genès-de-Blaye	Gironde
33058	Blaye	33441	Saint-Martin-Lacaussade	Gironde
33058	Blaye	33458	Saint-Paul	Gironde
33058	Blaye	33477	Saint-Seurin-de-Cursac	Gironde
33058	Blaye	33486	Saint-Trojan	Gironde
33058	Blaye	33551	Villeneuve	Gironde
33063	Bordeaux	33004	Ambès	Gironde
33063	Bordeaux	33012	Arsac	Gironde
33063	Bordeaux	33033	Baurech	Gironde
33063	Bordeaux	33049	Beychac-et-Caillau	Gironde
33063	Bordeaux	33084	Cambes	Gironde
33063	Bordeaux	33091	Cantenac	Gironde
33063	Bordeaux	33211	Labarde	Gironde
33063	Bordeaux	33256	Ludon-Médoc	Gironde
33063	Bordeaux	33262	Macau	Gironde
33063	Bordeaux	33268	Margaux	Gironde
33063	Bordeaux	33273	Martignas-sur-Jalle	Gironde
33063	Bordeaux	33274	Martillac	Gironde
33063	Bordeaux	33333	Le Porge	Gironde
33063	Bordeaux	33381	Saint-Caprais-de-Bordeaux	Gironde
33063	Bordeaux	33448	Saint-Médard-d'Eyrans	Gironde
33063	Bordeaux	33494	Salaunes	Gironde
33063	Bordeaux	33517	Soussans	Gironde
33063	Bordeaux	33528	Le Temple	Gironde
33067	Bourg	33035	Bayon-sur-Gironde	Gironde
33067	Bourg	33067	Bourg	Gironde
33067	Bourg	33132	Comps	Gironde
33067	Bourg	33182	Gauriac	Gironde
33067	Bourg	33228	Lansac	Gironde
33067	Bourg	33285	Mombrier	Gironde
33067	Bourg	33339	Prignac-et-Marcamps	Gironde
33067	Bourg	33341	Pugnac	Gironde
33067	Bourg	33475	Saint-Seurin-de-Bourg	Gironde

Bassin de vie / pseudo-canton Code	Bassin de vie / pseudo-canton Libellé	Commune Code insee	Commune Libellé	Territoire de santé (ou département hors région) Libellé
33067	Bourg	33500	Samonac	Gironde
33067	Bourg	33525	Tauriac	Gironde
33067	Bourg	33530	Teuillac	Gironde
33071	Branne	33071	Branne	Gironde
33071	Branne	33078	Cabara	Gironde
33071	Branne	33086	Camiac-et-Saint-Denis	Gironde
33071	Branne	33147	Daignac	Gironde
33071	Branne	33148	Dardenac	Gironde
33071	Branne	33157	Espiet	Gironde
33071	Branne	33194	Grézillac	Gironde
33071	Branne	33196	Guillac	Gironde
33071	Branne	33257	Lugaigac	Gironde
33071	Branne	33298	Moulon	Gironde
33071	Branne	33375	Saint-Aubin-de-Branne	Gironde
33071	Branne	33466	Saint-Quentin-de-Baron	Gironde
33071	Branne	33531	Tizac-de-Curton	Gironde
33071	Branne	33546	Vignonet	Gironde
33081	Cadillac	33040	Béguey	Gironde
33081	Cadillac	33081	Cadillac	Gironde
33081	Cadillac	33093	Capian	Gironde
33081	Cadillac	33098	Cardan	Gironde
33081	Cadillac	33120	Cérons	Gironde
33081	Cadillac	33152	Donzac	Gironde
33081	Cadillac	33156	Escoussans	Gironde
33081	Cadillac	33176	Gabarnac	Gironde
33081	Cadillac	33231	Laroque	Gironde
33081	Cadillac	33253	Loupiac	Gironde
33081	Cadillac	33288	Monprimblanc	Gironde
33081	Cadillac	33308	Omet	Gironde
33081	Cadillac	33355	Rions	Gironde
33081	Cadillac	33392	Sainte-Croix-du-Mont	Gironde
33081	Cadillac	33549	Villeneuve-de-Rions	Gironde
3319	<i>Carbon-Blanc</i>	33003	Ambarès-et-Lagrave	Gironde
3319	<i>Carbon-Blanc</i>	33096	Carbon-Blanc	Gironde
3319	<i>Carbon-Blanc</i>	33397	Sainte-Eulalie	Gironde
3319	<i>Carbon-Blanc</i>	33433	Saint-Loubès	Gironde
3319	<i>Carbon-Blanc</i>	33483	Saint-Sulpice-et-Cameyrac	Gironde
3319	<i>Carbon-Blanc</i>	33487	Saint-Vincent-de-Paul	Gironde
3355	<i>Cenon</i>	33013	Artigues-près-Bordeaux	Gironde
3355	<i>Cenon</i>	33119	Cenon	Gironde
3355	<i>Cenon</i>	33293	Montussan	Gironde
3355	<i>Cenon</i>	33554	Yvrac	Gironde
33138	Coutras	33001	Abzac	Gironde
33138	Coutras	33124	Chamadelle	Gironde
33138	Coutras	33138	Coutras	Gironde
33138	Coutras	33154	Les Églisottes-et-Chalaures	Gironde
33138	Coutras	33166	Le Fieu	Gironde
33138	Coutras	33218	Lagorce	Gironde
33138	Coutras	33315	Les Peintures	Gironde
33138	Coutras	33385	Saint-Christophe-de-Double	Gironde
33138	Coutras	17113	La Clotte	Charente-Maritime
33140	Créon	33028	Baron	Gironde
33140	Créon	33059	Blésignac	Gironde
33140	Créon	33083	Camarsac	Gironde
33140	Créon	33140	Créon	Gironde
33140	Créon	33141	Croignon	Gironde
33140	Créon	33145	Cursan	Gironde
33140	Créon	33201	Haux	Gironde
33140	Créon	33252	Loupes	Gironde
33140	Créon	33263	Madirac	Gironde
33140	Créon	33335	Le Pout	Gironde
33140	Créon	33363	Sadirac	Gironde
33140	Créon	33408	Saint-Genès-de-Lombaud	Gironde
33140	Créon	33431	Saint-Léon	Gironde
33140	Créon	33505	La Sauve	Gironde
3323	<i>Créon</i>	33061	Bonnetan	Gironde
3323	<i>Créon</i>	33085	Camblanes-et-Meynac	Gironde
3323	<i>Créon</i>	33099	Carignan-de-Bordeaux	Gironde
3323	<i>Créon</i>	33118	Cénac	Gironde
3323	<i>Créon</i>	33165	Fargues-Saint-Hilaire	Gironde
3323	<i>Créon</i>	33234	Latresne	Gironde
3323	<i>Créon</i>	33245	Lignan-de-Bordeaux	Gironde
3323	<i>Créon</i>	33330	Pompignac	Gironde
3323	<i>Créon</i>	33349	Quinsac	Gironde
3323	<i>Créon</i>	33496	Sallebœuf	Gironde
3358	<i>Floirac</i>	33065	Bouliac	Gironde
3358	<i>Floirac</i>	33167	Floirac	Gironde
3358	<i>Floirac</i>	33535	Tresses	Gironde
33213	La Brède	33077	Cabanac-et-Villagrains	Gironde
33213	La Brède	33213	La Brède	Gironde
33213	La Brède	33454	Saint-Morillon	Gironde

Bassin de vie / pseudo-canton Code	Bassin de vie / pseudo-canton Libellé	Commune Code insee	Commune Libellé	Territoire de santé (ou département hors région) Libellé
33213	La Brède	33474	Saint-Selve	Gironde
33213	La Brède	33501	Saucats	Gironde
3327	La Brède	33080	Cadaujac	Gironde
3327	La Brède	33238	Léognan	Gironde
33352	La Réole	33024	Bagas	Gironde
33352	La Réole	33027	Barie	Gironde
33352	La Réole	33031	Bassanne	Gironde
33352	La Réole	33054	Blaignac	Gironde
33352	La Réole	33066	Bourdelles	Gironde
33352	La Réole	33087	Camiran	Gironde
33352	La Réole	33102	Casseuil	Gironde
33352	La Réole	33158	Les Esseintes	Gironde
33352	La Réole	33169	Floudès	Gironde
33352	La Réole	33170	Fontet	Gironde
33352	La Réole	33171	Fossès-et-Baleyssac	Gironde
33352	La Réole	33187	Gironde-sur-Dropt	Gironde
33352	La Réole	33204	Hure	Gironde
33352	La Réole	33221	Lamothe-Landerron	Gironde
33352	La Réole	33224	Landerrouet-sur-Ségur	Gironde
33352	La Réole	33250	Loubens	Gironde
33352	La Réole	33254	Loupiac-de-la-Réole	Gironde
33352	La Réole	33287	Mongauzy	Gironde
33352	La Réole	33291	Montagoudin	Gironde
33352	La Réole	33294	Morizès	Gironde
33352	La Réole	33306	Noaillac	Gironde
33352	La Réole	33331	Ponducat	Gironde
33352	La Réole	33346	Puybarban	Gironde
33352	La Réole	33352	La Réole	Gironde
33352	La Réole	33398	Saint-Exupéry	Gironde
33352	La Réole	33418	Saint-Hilaire-de-la-Noaille	Gironde
33352	La Réole	33428	Saint-Laurent-du-Plan	Gironde
33352	La Réole	33443	Saint-Martin-de-Lerm	Gironde
33352	La Réole	33453	Saint-Michel-de-Lapujade	Gironde
33352	La Réole	33479	Saint-Sève	Gironde
33214	Lacanau	33214	Lacanau	Gironde
33214	Lacanau	33503	Saumos	Gironde
33226	Langoiran	33226	Langoiran	Gironde
33226	Langoiran	33241	Lestiac-sur-Garonne	Gironde
33226	Langoiran	33311	Paillet	Gironde
33226	Langoiran	33518	Tabanac	Gironde
33226	Langoiran	33534	Le Tourne	Gironde
33227	Langon	33002	Aillas	Gironde
33227	Langon	33008	Arbis	Gironde
33227	Langon	33021	Auros	Gironde
33227	Langon	33025	Baigneaux	Gironde
33227	Langon	33026	Balizac	Gironde
33227	Langon	33030	Barsac	Gironde
33227	Langon	33043	Bellebat	Gironde
33227	Langon	33048	Berthez	Gironde
33227	Langon	33050	Bieujac	Gironde
33227	Langon	33060	Bommes	Gironde
33227	Langon	33068	Bourideys	Gironde
33227	Langon	33072	Brannens	Gironde
33227	Langon	33074	Brouqueyran	Gironde
33227	Langon	33076	Budos	Gironde
33227	Langon	33092	Cantois	Gironde
33227	Langon	33106	Castets-en-Dorthe	Gironde
33227	Langon	33107	Castillon-de-Castets	Gironde
33227	Langon	33111	Caudrot	Gironde
33227	Langon	33121	Cessac	Gironde
33227	Langon	33130	Coimères	Gironde
33227	Langon	33135	Courpiac	Gironde
33227	Langon	33163	Faleyras	Gironde
33227	Langon	33164	Fargues	Gironde
33227	Langon	33175	Frontenac	Gironde
33227	Langon	33197	Guillos	Gironde
33227	Langon	33202	Hostens	Gironde
33227	Langon	33215	Ladaux	Gironde
33227	Langon	33225	Landiras	Gironde
33227	Langon	33227	Langon	Gironde
33227	Langon	33237	Léogéats	Gironde
33227	Langon	33251	Louchats	Gironde
33227	Langon	33279	Mazères	Gironde
33227	Langon	33292	Montignac	Gironde
33227	Langon	33299	Mourens	Gironde
33227	Langon	33307	Noaillan	Gironde
33227	Langon	33310	Origne	Gironde
33227	Langon	33323	Le Pian-sur-Garonne	Gironde
33227	Langon	33337	Preignac	Gironde
33227	Langon	33343	Pujols-sur-Ciron	Gironde
33227	Langon	33357	Roaillan	Gironde

Bassin de vie / pseudo-canton Code	Bassin de vie / pseudo-canton Libellé	Commune Code insee	Commune Libellé	Territoire de santé (ou département hors région) Libellé
33227	Langon	33358	Romagne	Gironde
33227	Langon	33367	Saint-André-du-Bois	Gironde
33227	Langon	33403	Sainte-Foy-la-Longue	Gironde
33227	Langon	33411	Saint-Germain-de-Grave	Gironde
33227	Langon	33429	Saint-Léger-de-Balson	Gironde
33227	Langon	33432	Saint-Loubert	Gironde
33227	Langon	33435	Saint-Macaire	Gironde
33227	Langon	33438	Saint-Maixant	Gironde
33227	Langon	33440	Saint-Martial	Gironde
33227	Langon	33444	Saint-Martin-de-Sescas	Gironde
33227	Langon	33457	Saint-Pardon-de-Conques	Gironde
33227	Langon	33463	Saint-Pierre-d'Aurillac	Gironde
33227	Langon	33464	Saint-Pierre-de-Bat	Gironde
33227	Langon	33465	Saint-Pierre-de-Mons	Gironde
33227	Langon	33484	Saint-Symphorien	Gironde
33227	Langon	33504	Sauternes	Gironde
33227	Langon	33508	Savignac	Gironde
33227	Langon	33510	Semens	Gironde
33227	Langon	33515	Soulignac	Gironde
33227	Langon	33523	Targon	Gironde
33227	Langon	33533	Toulenne	Gironde
33227	Langon	33536	Le Tuzan	Gironde
33227	Langon	33543	Verdelais	Gironde
33227	Langon	33547	Villandraut	Gironde
33227	Langon	40008	Argelouse	Landes
33227	Langon	40060	Callen	Landes
33227	Langon	40307	Sore	Landes
33240	Lesparre-Médoc	33038	Bégadan	Gironde
33240	Lesparre-Médoc	33055	Blaignan	Gironde
33240	Lesparre-Médoc	33128	Civrac-en-Médoc	Gironde
33240	Lesparre-Médoc	33134	Couquèques	Gironde
33240	Lesparre-Médoc	33177	Gaillan-en-Médoc	Gironde
33240	Lesparre-Médoc	33208	Jau-Dignac-et-Loirac	Gironde
33240	Lesparre-Médoc	33240	Lesparre-Médoc	Gironde
33240	Lesparre-Médoc	33300	Naujac-sur-Mer	Gironde
33240	Lesparre-Médoc	33309	Ordonnac	Gironde
33240	Lesparre-Médoc	33338	Prignac-en-Médoc	Gironde
33240	Lesparre-Médoc	33348	Queyrac	Gironde
33240	Lesparre-Médoc	33383	Saint-Christoly-Médoc	Gironde
33240	Lesparre-Médoc	33412	Saint-Germain-d'Esteuil	Gironde
33240	Lesparre-Médoc	33476	Saint-Seurin-de-Cadourne	Gironde
33240	Lesparre-Médoc	33490	Saint-Vivien-de-Médoc	Gironde
33240	Lesparre-Médoc	33493	Saint-Yzans-de-Médoc	Gironde
33240	Lesparre-Médoc	33538	Valeyrac	Gironde
33240	Lesparre-Médoc	33540	Vendays-Montalivet	Gironde
33240	Lesparre-Médoc	33541	Vensac	Gironde
33243	Libourne	33014	Les Artigues-de-Lussac	Gironde
33243	Libourne	33052	Les Billaux	Gironde
33243	Libourne	33062	Bonzac	Gironde
33243	Libourne	33079	Cadarsac	Gironde
33243	Libourne	33174	Fronsac	Gironde
33243	Libourne	33185	Génissac	Gironde
33243	Libourne	33222	Lalande-de-Pomerol	Gironde
33243	Libourne	33243	Libourne	Gironde
33243	Libourne	33259	Lugon-et-l'Île-du-Carnay	Gironde
33243	Libourne	33261	Lussac	Gironde
33243	Libourne	33290	Montagne	Gironde
33243	Libourne	33302	Néac	Gironde
33243	Libourne	33303	Nérigean	Gironde
33243	Libourne	33320	Petit-Palais-et-Cornemps	Gironde
33243	Libourne	33328	Pomerol	Gironde
33243	Libourne	33342	Puisseguin	Gironde
33243	Libourne	33356	La Rivière	Gironde
33243	Libourne	33364	Saillans	Gironde
33243	Libourne	33365	Saint-Aignan	Gironde
33243	Libourne	33384	Saint-Christophe-des-Bardes	Gironde
33243	Libourne	33393	Saint-Denis-de-Pile	Gironde
33243	Libourne	33413	Saint-Germain-du-Puch	Gironde
33243	Libourne	33414	Saint-Germain-de-la-Rivière	Gironde
33243	Libourne	33420	Saint-Hippolyte	Gironde
33243	Libourne	33451	Saint-Michel-de-Fronsac	Gironde
33243	Libourne	33509	Savignac-de-l'Isle	Gironde
33243	Libourne	33526	Tayac	Gironde
33243	Libourne	33548	Villegouge	Gironde
3360	Lormont	33032	Bassens	Gironde
3360	Lormont	33249	Lormont	Gironde
3360	Lormont	33434	Saint-Louis-de-Montferrand	Gironde
3398	Mérignac	33281	Mérignac	Gironde
33289	Monségur	33136	Cours-de-Monségur	Gironde
33289	Monségur	33139	Coutures	Gironde
33289	Monségur	33150	Dieulivol	Gironde

Bassin de vie / pseudo-canton Code	Bassin de vie / pseudo-canton Libellé	Commune Code insee	Commune Libellé	Territoire de santé (ou département hors région) Libellé
33289	Monségur	33283	Mesterrieux	Gironde
33289	Monségur	33289	Monségur	Gironde
33289	Monségur	33304	Neuffons	Gironde
33289	Monségur	33345	Le Puy	Gironde
33289	Monségur	33353	Rimons	Gironde
33289	Monségur	33359	Roquebrune	Gironde
33289	Monségur	33404	Sainte-Gemme	Gironde
33289	Monségur	33481	Saint-Sulpice-de-Guilleragues	Gironde
33289	Monségur	33491	Saint-Vivien-de-Monségur	Gironde
33289	Monségur	33520	Taillecavat	Gironde
33314	Pauillac	33125	Cissac-Médoc	Gironde
33314	Pauillac	33146	Cussac-Fort-Médoc	Gironde
33314	Pauillac	33220	Lamarque	Gironde
33314	Pauillac	33314	Pauillac	Gironde
33314	Pauillac	33395	Saint-Estèphe	Gironde
33314	Pauillac	33423	Saint-Julien-Beychevelle	Gironde
33314	Pauillac	33424	Saint-Laurent-Médoc	Gironde
33314	Pauillac	33471	Saint-Sauveur	Gironde
33314	Pauillac	33545	Vertheuil	Gironde
33327	Podensac	33007	Arbanats	Gironde
33327	Podensac	33205	Illats	Gironde
33327	Podensac	33327	Podensac	Gironde
33327	Podensac	33452	Saint-Michel-de-Rieufret	Gironde
33327	Podensac	33552	Virelade	Gironde
33366	Saint-André-de-Cubzac	33016	Asques	Gironde
33366	Saint-André-de-Cubzac	33018	Aubie-et-Espessas	Gironde
33366	Saint-André-de-Cubzac	33082	Cadillac-en-Fronsadais	Gironde
33366	Saint-André-de-Cubzac	33143	Cubzac-les-Ponts	Gironde
33366	Saint-André-de-Cubzac	33183	Gauriaguet	Gironde
33366	Saint-André-de-Cubzac	33219	La Lande-de-Fronsac	Gironde
33366	Saint-André-de-Cubzac	33295	Mouillac	Gironde
33366	Saint-André-de-Cubzac	33321	Peujard	Gironde
33366	Saint-André-de-Cubzac	33366	Saint-André-de-Cubzac	Gironde
33366	Saint-André-de-Cubzac	33371	Saint-Antoine	Gironde
33366	Saint-André-de-Cubzac	33415	Saint-Gervais	Gironde
33366	Saint-André-de-Cubzac	33425	Saint-Laurent-d'Arce	Gironde
33366	Saint-André-de-Cubzac	33470	Saint-Romain-la-Virvée	Gironde
33366	Saint-André-de-Cubzac	33495	Salignac	Gironde
33366	Saint-André-de-Cubzac	33524	Tarnès	Gironde
33366	Saint-André-de-Cubzac	33542	Vérac	Gironde
33366	Saint-André-de-Cubzac	33553	Virzac	Gironde
3341	Sainte-Foy-la-Grande	33324	Pineuilh	Gironde
3341	Sainte-Foy-la-Grande	33378	Saint-Avit-Saint-Nazaire	Gironde
3341	Sainte-Foy-la-Grande	33402	Sainte-Foy-la-Grande	Gironde
3341	Sainte-Foy-la-Grande	33462	Saint-Philippe-du-Seignal	Gironde
33478	Saint-Médard-de-Guizières	33088	Camps-sur-l'Isle	Gironde
33478	Saint-Médard-de-Guizières	33347	Puynormand	Gironde
33478	Saint-Médard-de-Guizières	33447	Saint-Médard-de-Guizières	Gironde
33478	Saint-Médard-de-Guizières	33472	Saint-Sauveur-de-Puynormand	Gironde
33478	Saint-Médard-de-Guizières	33478	Saint-Seurin-sur-l'Isle	Gironde
33473	Saint-Savin	33382	Saint-Christoly-de-Blaye	Gironde
33473	Saint-Savin	33416	Saint-Girons-d'Aigevives	Gironde
33473	Saint-Savin	33473	Saint-Savin	Gironde
33473	Saint-Savin	33489	Saint-Vivien-de-Blaye	Gironde
33473	Saint-Savin	33502	Saugon	Gironde
33498	Salles	33029	Le Barp	Gironde
33498	Salles	33042	Belin-Béliet	Gironde
33498	Salles	33260	Lugos	Gironde
33498	Salles	33436	Saint-Magne	Gironde
33498	Salles	33498	Salles	Gironde
33506	Sauveterre-de-Guyenne	33057	Blasimon	Gironde
33506	Sauveterre-de-Guyenne	33103	Castelmoron-d'Albret	Gironde
33506	Sauveterre-de-Guyenne	33105	Castelviel	Gironde
33506	Sauveterre-de-Guyenne	33112	Caumont	Gironde
33506	Sauveterre-de-Guyenne	33129	Cleyrac	Gironde
33506	Sauveterre-de-Guyenne	33131	Coirac	Gironde
33506	Sauveterre-de-Guyenne	33149	Daubèze	Gironde
33506	Sauveterre-de-Guyenne	33189	Gornac	Gironde
33506	Sauveterre-de-Guyenne	33275	Martres	Gironde
33506	Sauveterre-de-Guyenne	33278	Mauriac	Gironde
33506	Sauveterre-de-Guyenne	33379	Saint-Brice	Gironde
33506	Sauveterre-de-Guyenne	33399	Saint-Félix-de-Foncaude	Gironde
33506	Sauveterre-de-Guyenne	33409	Saint-Genis-du-Bois	Gironde
33506	Sauveterre-de-Guyenne	33419	Saint-Hilaire-du-Bois	Gironde
33506	Sauveterre-de-Guyenne	33427	Saint-Laurent-du-Bois	Gironde
33506	Sauveterre-de-Guyenne	33446	Saint-Martin-du-Puy	Gironde
33506	Sauveterre-de-Guyenne	33482	Saint-Sulpice-de-Pommiers	Gironde
33506	Sauveterre-de-Guyenne	33506	Sauveterre-de-Guyenne	Gironde
33506	Sauveterre-de-Guyenne	33516	Soussac	Gironde
33514	Soulac-sur-Mer	33193	Grayan-et-l'Hôpital	Gironde
33514	Soulac-sur-Mer	33514	Soulac-sur-Mer	Gironde

Bassin de vie / pseudo-canton Code	Bassin de vie / pseudo-canton Libellé	Commune Code insee	Commune Libellé	Territoire de santé (ou département hors région) Libellé
33514	Soulac-sur-Mer	33521	Talais	Gironde
33514	Soulac-sur-Mer	33544	Le Verdon-sur-Mer	Gironde
3356	Talence	33522	Talence	Gironde
3357	Villenave-d'Ornon	33550	Villenave-d'Ornon	Gironde
40001	Aire-sur-l'Adour	40001	Aire-sur-l'Adour	Landes
40001	Aire-sur-l'Adour	40022	Bahus-Soubiran	Landes
40001	Aire-sur-l'Adour	40029	Bats	Landes
40001	Aire-sur-l'Adour	40072	Castelnaud-Tursan	Landes
40001	Aire-sur-l'Adour	40080	Cazères-sur-l'Adour	Landes
40001	Aire-sur-l'Adour	40082	Classun	Landes
40001	Aire-sur-l'Adour	40083	Clèdes	Landes
40001	Aire-sur-l'Adour	40091	Duhort-Bachen	Landes
40001	Aire-sur-l'Adour	40097	Eugénie-les-Bains	Landes
40001	Aire-sur-l'Adour	40110	Geaune	Landes
40001	Aire-sur-l'Adour	40136	Lacajunte	Landes
40001	Aire-sur-l'Adour	40146	Latrille	Landes
40001	Aire-sur-l'Adour	40148	Lauret	Landes
40001	Aire-sur-l'Adour	40166	Lussagnet	Landes
40001	Aire-sur-l'Adour	40174	Mauries	Landes
40001	Aire-sur-l'Adour	40185	Miramont-Sensacq	Landes
40001	Aire-sur-l'Adour	40219	Payros-Cazautets	Landes
40001	Aire-sur-l'Adour	40220	Pécorade	Landes
40001	Aire-sur-l'Adour	40239	Puyol-Cazalet	Landes
40001	Aire-sur-l'Adour	40240	Renung	Landes
40001	Aire-sur-l'Adour	40247	Saint-Agnet	Landes
40001	Aire-sur-l'Adour	40270	Saint-Loubouer	Landes
40001	Aire-sur-l'Adour	40290	Sarron	Landes
40001	Aire-sur-l'Adour	40305	Sorbets	Landes
40001	Aire-sur-l'Adour	40321	Urgons	Landes
40001	Aire-sur-l'Adour	40329	Le Vignau	Landes
40001	Aire-sur-l'Adour	32004	Arblade-le-Bas	Gers
40001	Aire-sur-l'Adour	32017	Aurensan	Gers
40001	Aire-sur-l'Adour	32027	Barcelonne-du-Gers	Gers
40001	Aire-sur-l'Adour	32046	Bernède	Gers
40001	Aire-sur-l'Adour	32108	Corneillan	Gers
40001	Aire-sur-l'Adour	32145	Gée-Rivière	Gers
40001	Aire-sur-l'Adour	32192	Lannux	Gers
40001	Aire-sur-l'Adour	32209	Lelin-Lapujolle	Gers
40001	Aire-sur-l'Adour	32333	Projan	Gers
40001	Aire-sur-l'Adour	32424	Ségos	Gers
40001	Aire-sur-l'Adour	32460	Vergoignan	Gers
40046	Biscarrosse	40046	Biscarrosse	Landes
40046	Biscarrosse	40287	Sanguinet	Landes
40088	Dax	40003	Angoumé	Landes
40088	Dax	40035	Bénesse-lès-Dax	Landes
40088	Dax	40048	Boos	Landes
40088	Dax	40075	Castets	Landes
40088	Dax	40084	Clermont	Landes
40088	Dax	40095	Estibeaux	Landes
40088	Dax	40113	Goos	Landes
40088	Dax	40114	Gourbera	Landes
40088	Dax	40115	Gousse	Landes
40088	Dax	40123	Herm	Landes
40088	Dax	40125	Heugas	Landes
40088	Dax	40126	Hinx	Landes
40088	Dax	40142	Laluque	Landes
40088	Dax	40150	Léon	Landes
40088	Dax	40154	Lévignacq	Landes
40088	Dax	40155	Linxe	Landes
40088	Dax	40159	Louer	Landes
40088	Dax	40179	Mées	Landes
40088	Dax	40211	Orist	Landes
40088	Dax	40230	Pontonx-sur-l'Adour	Landes
40088	Dax	40237	Préchacq-les-Bains	Landes
40088	Dax	40243	Rion-des-Landes	Landes
40088	Dax	40244	Rivière-Saas-et-Gourby	Landes
40088	Dax	40263	Saint-Jean-de-Lier	Landes
40088	Dax	40276	Saint-Michel-Escalus	Landes
40088	Dax	40277	Saint-Pandelon	Landes
40088	Dax	40283	Saint-Vincent-de-Paul	Landes
40088	Dax	40293	Saubusse	Landes
40088	Dax	40301	Siest	Landes
40088	Dax	40308	Sort-en-Chalosse	Landes
40088	Dax	40311	Taller	Landes
40088	Dax	40315	Téthieu	Landes
40088	Dax	40326	Vielle-Saint-Girons	Landes
4097	Dax	40088	Dax	Landes
40119	Hagetmau	40005	Arboucave	Landes
40119	Hagetmau	40007	Argelos	Landes
40119	Hagetmau	40016	Aubagnan	Landes
40119	Hagetmau	40027	Basserclès	Landes

Bassin de vie / pseudo-canton Code	Bassin de vie / pseudo-canton Libellé	Commune Code insee	Commune Libellé	Territoire de santé (ou département hors région) Libellé
40119	Hagetmau	40038	Bergouey	Landes
40119	Hagetmau	40041	Beyries	Landes
40119	Hagetmau	40069	Castaignos-Souslens	Landes
40119	Hagetmau	40073	Castelner	Landes
40119	Hagetmau	40078	Caupenne	Landes
40119	Hagetmau	40079	Cazalis	Landes
40119	Hagetmau	40089	Doazit	Landes
40119	Hagetmau	40119	Hagetmau	Landes
40119	Hagetmau	40121	Hauriet	Landes
40119	Hagetmau	40128	Horsarrieu	Landes
40119	Hagetmau	40130	Labastide-Chalosse	Landes
40119	Hagetmau	40138	Lacrabe	Landes
40119	Hagetmau	40141	Lahosse	Landes
40119	Hagetmau	40144	Larbey	Landes
40119	Hagetmau	40147	Laurède	Landes
40119	Hagetmau	40160	Lourquen	Landes
40119	Hagetmau	40172	Mant	Landes
40119	Hagetmau	40177	Maylis	Landes
40119	Hagetmau	40188	Momuy	Landes
40119	Hagetmau	40189	Monget	Landes
40119	Hagetmau	40190	Monségur	Landes
40119	Hagetmau	40198	Morganx	Landes
40119	Hagetmau	40201	Mugron	Landes
40119	Hagetmau	40204	Nerbis	Landes
40119	Hagetmau	40223	Peyre	Landes
40119	Hagetmau	40232	Poudenx	Landes
40119	Hagetmau	40249	Saint-Aubin	Landes
40119	Hagetmau	40252	Sainte-Colombe	Landes
40119	Hagetmau	40253	Saint-Cricq-Chalosse	Landes
40119	Hagetmau	40286	Samadet	Landes
40119	Hagetmau	40298	Serres-Gaston	Landes
40119	Hagetmau	40299	Serreslous-et-Arribans	Landes
40119	Hagetmau	40318	Toulourette	Landes
40119	Hagetmau	40325	Vielle-Tursan	Landes
40134	Labouheyre	40085	Commensacq	Landes
40134	Labouheyre	40134	Labouheyre	Landes
40134	Labouheyre	40163	Lüe	Landes
40134	Labouheyre	40303	Solférino	Landes
40134	Labouheyre	40319	Trensacq	Landes
40184	Mimizan	40019	Aureilhan	Landes
40184	Mimizan	40043	Bias	Landes
40184	Mimizan	40094	Escource	Landes
40184	Mimizan	40157	Lit-et-Mixe	Landes
40184	Mimizan	40182	Mézos	Landes
40184	Mimizan	40184	Mimizan	Landes
40184	Mimizan	40229	Pontenx-les-Forges	Landes
40184	Mimizan	40257	Sainte-Eulalie-en-Born	Landes
40184	Mimizan	40266	Saint-Julien-en-Born	Landes
40184	Mimizan	40278	Saint-Paul-en-Born	Landes
40184	Mimizan	40322	Uza	Landes
4098	Mont-de-Marsan	40192	Mont-de-Marsan	Landes
4030	Mont-de-Marsan-Sud hors Mont-de-Marsan (Partiel)	40281	Saint-Pierre-du-Mont	Landes
40194	Montfort-en-Chalosse	40023	Baigts	Landes
40194	Montfort-en-Chalosse	40068	Cassen	Landes
40194	Montfort-en-Chalosse	40104	Gamarde-les-Bains	Landes
40194	Montfort-en-Chalosse	40106	Garrey	Landes
40194	Montfort-en-Chalosse	40112	Gibret	Landes
40194	Montfort-en-Chalosse	40194	Montfort-en-Chalosse	Landes
40194	Montfort-en-Chalosse	40205	Nousse	Landes
40194	Montfort-en-Chalosse	40216	Ozourt	Landes
40194	Montfort-en-Chalosse	40235	Poyanne	Landes
40194	Montfort-en-Chalosse	40236	Poyartin	Landes
40194	Montfort-en-Chalosse	40260	Saint-Geours-d'Auribat	Landes
40194	Montfort-en-Chalosse	40324	Vicq-d'Auribat	Landes
40197	Morcenx	40006	Arengosse	Landes
40197	Morcenx	40009	Arjuzanx	Landes
40197	Morcenx	40107	Garrosse	Landes
40197	Morcenx	40152	Lesperon	Landes
40197	Morcenx	40165	Luglon	Landes
40197	Morcenx	40197	Morcenx	Landes
40197	Morcenx	40210	Onesse-et-Laharie	Landes
40197	Morcenx	40302	Sindères	Landes
40217	Parentis-en-Born	40032	Belhade	Landes
40217	Parentis-en-Born	40108	Gastes	Landes
40217	Parentis-en-Born	40156	Liposthey	Landes
40217	Parentis-en-Born	40171	Mano	Landes
40217	Parentis-en-Born	40200	Moustey	Landes
40217	Parentis-en-Born	40217	Parentis-en-Born	Landes
40217	Parentis-en-Born	40227	Pissos	Landes
40217	Parentis-en-Born	40295	Saugnacq-et-Muret	Landes
40217	Parentis-en-Born	40332	Ychoux	Landes

Bassin de vie / pseudo-canton Code	Bassin de vie / pseudo-canton Libellé	Commune Code insee	Commune Libellé	Territoire de santé (ou département hors région) Libellé
40224	Peyrehorade	40034	Bélus	Landes
40224	Peyrehorade	40059	Cagnotte	Landes
40224	Peyrehorade	40077	Cauneille	Landes
40224	Peyrehorade	40120	Hastingues	Landes
40224	Peyrehorade	40206	Oeyregave	Landes
40224	Peyrehorade	40212	Orthevielle	Landes
40224	Peyrehorade	40222	Pey	Landes
40224	Peyrehorade	40224	Peyrehorade	Landes
40224	Peyrehorade	40231	Port-de-Lanne	Landes
40224	Peyrehorade	40254	Saint-Cricq-du-Gave	Landes
40224	Peyrehorade	40256	Saint-Étienne-d'Orthe	Landes
40224	Peyrehorade	40269	Saint-Lon-les-Mines	Landes
40224	Peyrehorade	40271	Sainte-Marie-de-Gosse	Landes
40224	Peyrehorade	40306	Sorde-l'Abbaye	Landes
40224	Peyrehorade	64334	Léren	Béarn-Soule
40233	Pouillon	40101	Gaas	Landes
40233	Pouillon	40118	Habas	Landes
40233	Pouillon	40132	Labatut	Landes
40233	Pouillon	40183	Mimbaste	Landes
40233	Pouillon	40186	Misson	Landes
40233	Pouillon	40199	Mouscardès	Landes
40233	Pouillon	40233	Pouillon	Landes
40245	Roquefort	40014	Arue	Landes
40245	Roquefort	40053	Bourriot-Bergonce	Landes
40245	Roquefort	40058	Cachen	Landes
40245	Roquefort	40131	Labastide-d'Armagnac	Landes
40245	Roquefort	40149	Lencouacq	Landes
40245	Roquefort	40164	Retjons	Landes
40245	Roquefort	40234	Pouydesseaux	Landes
40245	Roquefort	40245	Roquefort	Landes
40245	Roquefort	40262	Saint-Gor	Landes
40245	Roquefort	40267	Saint-Justin	Landes
40245	Roquefort	40288	Sarbazan	Landes
40245	Roquefort	40327	Vielle-Soubiran	Landes
4021	<i>Saint-Martin-de-Seignanx</i>	40209	Ondres	Landes
4021	<i>Saint-Martin-de-Seignanx</i>	40312	Tarnos	Landes
40273	Saint-Martin-de-Seignanx	40044	Biaudos	Landes
40273	Saint-Martin-de-Seignanx	40248	Saint-André-de-Seignanx	Landes
40273	Saint-Martin-de-Seignanx	40251	Saint-Barthélemy	Landes
40273	Saint-Martin-de-Seignanx	40273	Saint-Martin-de-Seignanx	Landes
40282	Saint-Sever	40017	Audignon	Landes
40282	Saint-Sever	40020	Aurice	Landes
40282	Saint-Sever	40024	Banos	Landes
40282	Saint-Sever	40026	Bas-Mauco	Landes
40282	Saint-Sever	40076	Cauna	Landes
40282	Saint-Sever	40086	Coudures	Landes
40282	Saint-Sever	40092	Dumes	Landes
40282	Saint-Sever	40098	Eyres-Moncube	Landes
40282	Saint-Sever	40099	Fargues	Landes
40282	Saint-Sever	40191	Montaut	Landes
40282	Saint-Sever	40195	Montgaillard	Landes
40282	Saint-Sever	40196	Montsoué	Landes
40282	Saint-Sever	40282	Saint-Sever	Landes
40282	Saint-Sever	40289	Sarraziat	Landes
40331	Villeneuve-de-Marsan	40013	Arthez-d'Armagnac	Landes
40331	Villeneuve-de-Marsan	40052	Bourdalat	Landes
40331	Villeneuve-de-Marsan	40100	Le Frêche	Landes
40331	Villeneuve-de-Marsan	40127	Hontanx	Landes
40331	Villeneuve-de-Marsan	40137	Lacquy	Landes
40331	Villeneuve-de-Marsan	40193	Montégut	Landes
40331	Villeneuve-de-Marsan	40221	Perquie	Landes
40331	Villeneuve-de-Marsan	40238	Pujo-le-Plan	Landes
40331	Villeneuve-de-Marsan	40255	Saint-Cricq-Villeneuve	Landes
40331	Villeneuve-de-Marsan	40258	Sainte-Foy	Landes
40331	Villeneuve-de-Marsan	40259	Saint-Gein	Landes
40331	Villeneuve-de-Marsan	40331	Villeneuve-de-Marsan	Landes
40331	Villeneuve-de-Marsan	32189	Lannemaignan	Gers
4736	<i>Agen-Nord hors Agen (Partiel)</i>	47069	Colayrac-Saint-Cirq	Lot-et-Garonne
4736	<i>Agen-Nord hors Agen (Partiel)</i>	47100	Foulayronnes	Lot-et-Garonne
4736	<i>Agen-Nord hors Agen (Partiel)</i>	47246	Saint-Hilaire-de-Lusignan	Lot-et-Garonne
4737	<i>Agen-Ouest hors Agen (Partiel)</i>	47201	Le Passage	Lot-et-Garonne
4740	<i>Agen-Sud-Est hors Agen (Partiel)</i>	47031	Boé	Lot-et-Garonne
4740	<i>Agen-Sud-Est hors Agen (Partiel)</i>	47032	Bon-Encontre	Lot-et-Garonne
47004	Aiguillon	47004	Aiguillon	Lot-et-Garonne
47004	Aiguillon	47038	Bourran	Lot-et-Garonne
47004	Aiguillon	47043	Buzet-sur-Baïse	Lot-et-Garonne
47004	Aiguillon	47058	Caubeyres	Lot-et-Garonne
47004	Aiguillon	47078	Damazan	Lot-et-Garonne
47004	Aiguillon	47107	Galapian	Lot-et-Garonne
47004	Aiguillon	47129	Lagarrigue	Lot-et-Garonne
47004	Aiguillon	47196	Nicole	Lot-et-Garonne

Bassin de vie / pseudo-canton Code	Bassin de vie / pseudo-canton Libellé	Commune Code insee	Commune Libellé	Territoire de santé (ou département hors région) Libellé
47004	Aiguillon	47250	Saint-Léger	Lot-et-Garonne
47004	Aiguillon	47251	Saint-Léon	Lot-et-Garonne
47004	Aiguillon	47267	Saint-Pierre-de-Buzet	Lot-et-Garonne
47004	Aiguillon	47275	Saint-Salvy	Lot-et-Garonne
47004	Aiguillon	47308	Thouars-sur-Garonne	Lot-et-Garonne
47048	Cancon	47023	Beaugas	Lot-et-Garonne
47048	Cancon	47033	Boudy-de-Beauregard	Lot-et-Garonne
47048	Cancon	47048	Cancon	Lot-et-Garonne
47048	Cancon	47055	Castelnaud-de-Gratecambe	Lot-et-Garonne
47048	Cancon	47170	Monbahus	Lot-et-Garonne
47048	Cancon	47192	Monviel	Lot-et-Garonne
47048	Cancon	47193	Moulinet	Lot-et-Garonne
47048	Cancon	47259	Saint-Maurice-de-Lestapel	Lot-et-Garonne
4706	Cancon	47049	Casseneuil	Lot-et-Garonne
47052	Casteljaloux	47007	Allons	Lot-et-Garonne
47052	Casteljaloux	47010	Antagnac	Lot-et-Garonne
47052	Casteljaloux	47012	Anzex	Lot-et-Garonne
47052	Casteljaloux	47013	Argenton	Lot-et-Garonne
47052	Casteljaloux	47026	Beauziac	Lot-et-Garonne
47052	Casteljaloux	47034	Bouglon	Lot-et-Garonne
47052	Casteljaloux	47039	Boussès	Lot-et-Garonne
47052	Casteljaloux	47052	Casteljaloux	Lot-et-Garonne
47052	Casteljaloux	47093	Fargues-sur-Ourbise	Lot-et-Garonne
47052	Casteljaloux	47114	Grézet-Cavagnan	Lot-et-Garonne
47052	Casteljaloux	47119	Houeillès	Lot-et-Garonne
47052	Casteljaloux	47121	Labastide-Castel-Amouroux	Lot-et-Garonne
47052	Casteljaloux	47148	Leyritz-Moncassin	Lot-et-Garonne
47052	Casteljaloux	47205	Pindères	Lot-et-Garonne
47052	Casteljaloux	47208	Pompogne	Lot-et-Garonne
47052	Casteljaloux	47212	Poussignac	Lot-et-Garonne
47052	Casteljaloux	47222	La Réunion	Lot-et-Garonne
47052	Casteljaloux	47224	Romestaing	Lot-et-Garonne
47052	Casteljaloux	47227	Ruffiac	Lot-et-Garonne
47052	Casteljaloux	47244	Sainte-Gemme-Martailac	Lot-et-Garonne
47052	Casteljaloux	47254	Saint-Martin-Curton	Lot-et-Garonne
47052	Casteljaloux	47286	Sauméjan	Lot-et-Garonne
47052	Casteljaloux	47320	Villefranche-du-Queyran	Lot-et-Garonne
4708	Castelmoron-sur-Lot	47054	Castelmoron-sur-Lot	Lot-et-Garonne
47057	Castillonès	47037	Bournel	Lot-et-Garonne
47057	Castillonès	47044	Cahuzac	Lot-et-Garonne
47057	Castillonès	47057	Castillonès	Lot-et-Garonne
47057	Castillonès	47063	Cavarc	Lot-et-Garonne
47057	Castillonès	47080	Déviac	Lot-et-Garonne
47057	Castillonès	47083	Doudrac	Lot-et-Garonne
47057	Castillonès	47084	Douzains	Lot-et-Garonne
47057	Castillonès	47096	Ferrensac	Lot-et-Garonne
47057	Castillonès	47132	Lalandusse	Lot-et-Garonne
47057	Castillonès	47152	Lougratte	Lot-et-Garonne
47057	Castillonès	47164	Mazières-Naresse	Lot-et-Garonne
47057	Castillonès	47183	Montauriol	Lot-et-Garonne
47057	Castillonès	47184	Montaut	Lot-et-Garonne
47057	Castillonès	47200	Parranquet	Lot-et-Garonne
47057	Castillonès	47219	Rayet	Lot-et-Garonne
47057	Castillonès	47223	Rives	Lot-et-Garonne
47057	Castillonès	47240	Saint-Étienne-de-Villeréal	Lot-et-Garonne
47057	Castillonès	47241	Saint-Eutrope-de-Born	Lot-et-Garonne
47057	Castillonès	47256	Saint-Martin-de-Villeréal	Lot-et-Garonne
47057	Castillonès	47272	Saint-Quentin-du-Dropt	Lot-et-Garonne
47057	Castillonès	47299	Sérignac-Péboudou	Lot-et-Garonne
47057	Castillonès	47311	Tourliac	Lot-et-Garonne
47057	Castillonès	47324	Villeréal	Lot-et-Garonne
4715	Laplume	47040	Brax	Lot-et-Garonne
4715	Laplume	47091	Estillac	Lot-et-Garonne
4715	Laplume	47225	Roquefort	Lot-et-Garonne
47157	Marmande	47002	Agmé	Lot-et-Garonne
47157	Marmande	47018	Auriac-sur-Dropt	Lot-et-Garonne
47157	Marmande	47020	Baleyssagues	Lot-et-Garonne
47157	Marmande	47024	Beaupuy	Lot-et-Garonne
47157	Marmande	47028	Birac-sur-Trec	Lot-et-Garonne
47157	Marmande	47046	Calonges	Lot-et-Garonne
47157	Marmande	47056	Castelnau-sur-Gupie	Lot-et-Garonne
47157	Marmande	47059	Caubon-Saint-Sauveur	Lot-et-Garonne
47157	Marmande	47061	Caumont-sur-Garonne	Lot-et-Garonne
47157	Marmande	47068	Cocumont	Lot-et-Garonne
47157	Marmande	47074	Couthures-sur-Garonne	Lot-et-Garonne
47157	Marmande	47086	Duras	Lot-et-Garonne
47157	Marmande	47088	Escassefort	Lot-et-Garonne
47157	Marmande	47089	Esclottes	Lot-et-Garonne
47157	Marmande	47101	Fourques-sur-Garonne	Lot-et-Garonne
47157	Marmande	47108	Gaujac	Lot-et-Garonne
47157	Marmande	47110	Gontaud-de-Nogaret	Lot-et-Garonne

Bassin de vie / pseudo-canton Code	Bassin de vie / pseudo-canton Libellé	Commune Code insee	Commune Libellé	Territoire de santé (ou département hors région) Libellé
47157	Marmande	47115	Guérin	Lot-et-Garonne
47157	Marmande	47120	Jusix	Lot-et-Garonne
47157	Marmande	47122	Labretonie	Lot-et-Garonne
47157	Marmande	47126	Lachapelle	Lot-et-Garonne
47157	Marmande	47131	Lagupie	Lot-et-Garonne
47157	Marmande	47147	Lévigac-de-Guyenne	Lot-et-Garonne
47157	Marmande	47150	Longueville	Lot-et-Garonne
47157	Marmande	47151	Loubès-Bernac	Lot-et-Garonne
47157	Marmande	47156	Marcellus	Lot-et-Garonne
47157	Marmande	47157	Marmande	Lot-et-Garonne
47157	Marmande	47159	Le Mas-d'Agenais	Lot-et-Garonne
47157	Marmande	47163	Mauvezin-sur-Gupie	Lot-et-Garonne
47157	Marmande	47165	Meilhan-sur-Garonne	Lot-et-Garonne
47157	Marmande	47191	Montpouillan	Lot-et-Garonne
47157	Marmande	47199	Pardaillan	Lot-et-Garonne
47157	Marmande	47216	Puymiclan	Lot-et-Garonne
47157	Marmande	47229	Saint-Astier	Lot-et-Garonne
47157	Marmande	47231	Saint-Avit	Lot-et-Garonne
47157	Marmande	47233	Sainte-Bazeille	Lot-et-Garonne
47157	Marmande	47236	Sainte-Colombe-de-Duras	Lot-et-Garonne
47157	Marmande	47245	Saint-Géraud	Lot-et-Garonne
47157	Marmande	47247	Saint-Jean-de-Duras	Lot-et-Garonne
47157	Marmande	47253	Sainte-Marthe	Lot-et-Garonne
47157	Marmande	47257	Saint-Martin-Petit	Lot-et-Garonne
47157	Marmande	47263	Saint-Pardoux-du-Breuil	Lot-et-Garonne
47157	Marmande	47271	Saint-Pierre-sur-Dropt	Lot-et-Garonne
47157	Marmande	47277	Saint-Sauveur-de-Meilhan	Lot-et-Garonne
47157	Marmande	47278	Saint-Sernin	Lot-et-Garonne
47157	Marmande	47285	Samazan	Lot-et-Garonne
47157	Marmande	47294	Savignac-de-Duras	Lot-et-Garonne
47157	Marmande	47298	Sénestis	Lot-et-Garonne
47157	Marmande	47301	Seyches	Lot-et-Garonne
47157	Marmande	47304	Taillebourg	Lot-et-Garonne
47157	Marmande	47321	Villeneuve-de-Duras	Lot-et-Garonne
47157	Marmande	47326	Virazeil	Lot-et-Garonne
47168	Miramont-de-Guyenne	47003	Agnac	Lot-et-Garonne
47168	Miramont-de-Guyenne	47005	Allemans-du-Dropt	Lot-et-Garonne
47168	Miramont-de-Guyenne	47014	Armillac	Lot-et-Garonne
47168	Miramont-de-Guyenne	47035	Bourgougnague	Lot-et-Garonne
47168	Miramont-de-Guyenne	47047	Cambes	Lot-et-Garonne
47168	Miramont-de-Guyenne	47136	Laperche	Lot-et-Garonne
47168	Miramont-de-Guyenne	47142	Lauzun	Lot-et-Garonne
47168	Miramont-de-Guyenne	47144	Lavergne	Lot-et-Garonne
47168	Miramont-de-Guyenne	47168	Miramont-de-Guyenne	Lot-et-Garonne
47168	Miramont-de-Guyenne	47187	Monteton	Lot-et-Garonne
47168	Miramont-de-Guyenne	47188	Montignac-de-Lauzun	Lot-et-Garonne
47168	Miramont-de-Guyenne	47189	Montignac-Toupinerie	Lot-et-Garonne
47168	Miramont-de-Guyenne	47194	Moustier	Lot-et-Garonne
47168	Miramont-de-Guyenne	47204	Peyrière	Lot-et-Garonne
47168	Miramont-de-Guyenne	47218	Puysserampion	Lot-et-Garonne
47168	Miramont-de-Guyenne	47226	Roumagne	Lot-et-Garonne
47168	Miramont-de-Guyenne	47232	Saint-Barthélemy-d'Agenais	Lot-et-Garonne
47168	Miramont-de-Guyenne	47235	Saint-Colomb-de-Lauzun	Lot-et-Garonne
47168	Miramont-de-Guyenne	47264	Saint-Pardoux-Isaac	Lot-et-Garonne
47168	Miramont-de-Guyenne	47290	La Sauvetat-du-Dropt	Lot-et-Garonne
47168	Miramont-de-Guyenne	47296	Ségalas	Lot-et-Garonne
47168	Miramont-de-Guyenne	47309	Tombebœuf	Lot-et-Garonne
47168	Miramont-de-Guyenne	47313	Tourtrès	Lot-et-Garonne
47168	Miramont-de-Guyenne	47319	Villebramar	Lot-et-Garonne
4723	Monclar	47099	Fongrave	Lot-et-Garonne
4723	Monclar	47239	Saint-Étienne-de-Fougères	Lot-et-Garonne
47195	Nérac	47009	Andiran	Lot-et-Garonne
47195	Nérac	47045	Calignac	Lot-et-Garonne
47195	Nérac	47090	Espiens	Lot-et-Garonne
47195	Nérac	47098	Fioux	Lot-et-Garonne
47195	Nérac	47102	Francescas	Lot-et-Garonne
47195	Nérac	47103	Fréchou	Lot-et-Garonne
47195	Nérac	47134	Lannes	Lot-et-Garonne
47195	Nérac	47139	Lasserre	Lot-et-Garonne
47195	Nérac	47167	Mézin	Lot-et-Garonne
47195	Nérac	47174	Moncrabeau	Lot-et-Garonne
47195	Nérac	47180	Montagnac-sur-Auvignon	Lot-et-Garonne
47195	Nérac	47195	Nérac	Lot-et-Garonne
47195	Nérac	47197	Nomdieu	Lot-et-Garonne
47195	Nérac	47211	Poudenas	Lot-et-Garonne
47195	Nérac	47221	Réaup-Lisse	Lot-et-Garonne
47195	Nérac	47258	Sainte-Maure-de-Peyriac	Lot-et-Garonne
47195	Nérac	47287	Saumont	Lot-et-Garonne
47195	Nérac	47302	Sos	Lot-et-Garonne
47310	Tonneins	47065	Clairac	Lot-et-Garonne
47310	Tonneins	47094	Fauguerolles	Lot-et-Garonne
47310	Tonneins	47095	Fauillet	Lot-et-Garonne

Bassin de vie / pseudo-canton Code	Bassin de vie / pseudo-canton Libellé	Commune Code insee	Commune Libellé	Territoire de santé (ou département hors région) Libellé
47310	Tonneins	47112	Grateloup-Saint-Gayrand	Lot-et-Garonne
47310	Tonneins	47118	Hautesvignes	Lot-et-Garonne
47310	Tonneins	47125	Lacépède	Lot-et-Garonne
47310	Tonneins	47127	Lafitte-sur-Lot	Lot-et-Garonne
47310	Tonneins	47130	Lagruère	Lot-et-Garonne
47310	Tonneins	47135	Laparade	Lot-et-Garonne
47310	Tonneins	47177	Monheurt	Lot-et-Garonne
47310	Tonneins	47214	Puch-d'Agenais	Lot-et-Garonne
47310	Tonneins	47220	Razimet	Lot-et-Garonne
47310	Tonneins	47310	Tonneins	Lot-et-Garonne
47310	Tonneins	47316	Varès	Lot-et-Garonne
47310	Tonneins	47317	Verteuil-d'Agenais	Lot-et-Garonne
47310	Tonneins	47325	Villeton	Lot-et-Garonne
4797	<i>Villeneuve-sur-Lot</i>	47323	Villeneuve-sur-Lot	Lot-et-Garonne
64061	Artix	64061	Artix	Béarn-Soule
64061	Artix	64171	Casteide-Cami	Béarn-Soule
64061	Artix	64184	Cescau	Béarn-Soule
64061	Artix	64288	Labastide-Cézéracq	Béarn-Soule
64061	Artix	64290	Labastide-Monréjeau	Béarn-Soule
64061	Artix	64300	Lacq	Béarn-Soule
64061	Artix	64521	Serres-Sainte-Marie	Béarn-Soule
64061	Artix	64541	Urdès	Béarn-Soule
64062	Arudy	64062	Arudy	Béarn-Soule
64062	Arudy	64116	Bescat	Béarn-Soule
64062	Arudy	64127	Bielle	Béarn-Soule
64062	Arudy	64128	Bilhères	Béarn-Soule
64062	Arudy	64157	Buzy	Béarn-Soule
64062	Arudy	64175	Castet	Béarn-Soule
64062	Arudy	64280	Izeste	Béarn-Soule
64062	Arudy	64353	Louvie-Juzon	Béarn-Soule
64062	Arudy	64473	Sainte-Colome	Béarn-Soule
64062	Arudy	64522	Sévigacq-Meyracq	Béarn-Soule
6407	<i>Bayonne-Nord hors Bayonne (Partiel)</i>	64140	Boucau	Navarre-Côte Basque
6451	<i>Billère</i>	64129	Billère	Béarn-Soule
64233	Garlin	64074	Aubous	Béarn-Soule
64233	Garlin	64084	Aydie	Béarn-Soule
64233	Garlin	64090	Baliracq-Maumusson	Béarn-Soule
64233	Garlin	64141	Boueilh-Boueillo-Lasque	Béarn-Soule
64233	Garlin	64153	Burousse-Mendousse	Béarn-Soule
64233	Garlin	64180	Castetpugon	Béarn-Soule
64233	Garlin	64190	Claracq	Béarn-Soule
64233	Garlin	64192	Conchez-de-Béarn	Béarn-Soule
64233	Garlin	64199	Diusse	Béarn-Soule
64233	Garlin	64233	Garlin	Béarn-Soule
64233	Garlin	64366	Mascaraàs-Haron	Béarn-Soule
64233	Garlin	64392	Moncla	Béarn-Soule
64233	Garlin	64401	Mont-Disse	Béarn-Soule
64233	Garlin	64408	Mouhous	Béarn-Soule
64233	Garlin	64455	Portet	Béarn-Soule
64233	Garlin	64464	Ribarrouy	Béarn-Soule
64233	Garlin	64486	Saint-Jean-Poudge	Béarn-Soule
64233	Garlin	64532	Tadousse-Ussau	Béarn-Soule
64233	Garlin	64534	Taron-Sadirac-Viellenave	Béarn-Soule
64233	Garlin	64552	Vialer	Béarn-Soule
64256	Hasparren	64086	Ayherre	Navarre-Côte Basque
64256	Hasparren	64134	Bonloc	Navarre-Côte Basque
64256	Hasparren	64256	Hasparren	Navarre-Côte Basque
64256	Hasparren	64259	Hélette	Navarre-Côte Basque
64256	Hasparren	64277	Isturits	Navarre-Côte Basque
64256	Hasparren	64289	La Bastide-Clairance	Navarre-Côte Basque
64256	Hasparren	64364	Macaye	Navarre-Côte Basque
64256	Hasparren	64377	Mendionde	Navarre-Côte Basque
64256	Hasparren	64476	Saint-Esteben	Navarre-Côte Basque
64256	Hasparren	64489	Saint-Martin-d'Arberoue	Navarre-Côte Basque
6445	<i>Hendaye</i>	64189	Ciboure	Navarre-Côte Basque
6445	<i>Hendaye</i>	64545	Urrugne	Navarre-Côte Basque
6446	<i>Jurançon hors Pau (Partiel)</i>	64230	Gan	Béarn-Soule
6446	<i>Jurançon hors Pau (Partiel)</i>	64284	Jurançon	Béarn-Soule
6446	<i>Jurançon hors Pau (Partiel)</i>	64315	Laroin	Béarn-Soule
64320	Laruns	64069	Aste-Béon	Béarn-Soule
64320	Laruns	64110	Béost	Béarn-Soule
64320	Laruns	64204	Eaux-Bonnes	Béarn-Soule
64320	Laruns	64240	Gère-Bélesten	Béarn-Soule
64320	Laruns	64320	Laruns	Béarn-Soule
64320	Laruns	64354	Louvie-Soubiron	Béarn-Soule
6419	<i>Lescar</i>	64060	Artiguelouve	Béarn-Soule
6419	<i>Lescar</i>	64080	Aussevielle	Béarn-Soule
6419	<i>Lescar</i>	64198	Denguin	Béarn-Soule
6419	<i>Lescar</i>	64335	Lescar	Béarn-Soule
6419	<i>Lescar</i>	64348	Lons	Béarn-Soule
6419	<i>Lescar</i>	64448	Poey-de-Lescar	Béarn-Soule

Bassin de vie / pseudo-canton Code	Bassin de vie / pseudo-canton Libellé	Commune Code insee	Commune Libellé	Territoire de santé (ou département hors région) Libellé
6419	Lescar	64511	Sauvagnon	Béarn-Soule
6419	Lescar	64525	Siros	Béarn-Soule
64371	Mauléon-Licharre	64012	Ainharp	Béarn-Soule
64371	Mauléon-Licharre	64015	Alçay-Alçabéhéty-Sunharette	Béarn-Soule
64371	Mauléon-Licharre	64017	Alos-Sibas-Abense	Béarn-Soule
64371	Mauléon-Licharre	64050	Arrast-Larrebieu	Béarn-Soule
64371	Mauléon-Licharre	64081	Aussurucq	Béarn-Soule
64371	Mauléon-Licharre	64093	Barcus	Béarn-Soule
64371	Mauléon-Licharre	64115	Berrogain-Laruns	Béarn-Soule
64371	Mauléon-Licharre	64162	Camou-Cihigue	Béarn-Soule
64371	Mauléon-Licharre	64187	Charritte-de-Bas	Béarn-Soule
64371	Mauléon-Licharre	64188	Chéraute	Béarn-Soule
64371	Mauléon-Licharre	64214	Espès-Undurein	Béarn-Soule
64371	Mauléon-Licharre	64222	Etchebar	Béarn-Soule
64371	Mauléon-Licharre	64231	Garindein	Béarn-Soule
64371	Mauléon-Licharre	64247	Gotein-Libarrenx	Béarn-Soule
64371	Mauléon-Licharre	64258	Haux	Béarn-Soule
64371	Mauléon-Licharre	64264	L'Hôpital-Saint-Blaise	Béarn-Soule
64371	Mauléon-Licharre	64268	Idaux-Mendy	Béarn-Soule
64371	Mauléon-Licharre	64298	Lacarry-Arhan-Charritte-de-Haut	Béarn-Soule
64371	Mauléon-Licharre	64303	Laguinge-Restoue	Béarn-Soule
64371	Mauléon-Licharre	64316	Larrau	Béarn-Soule
64371	Mauléon-Licharre	64340	Lichans-Sunhar	Béarn-Soule
64371	Mauléon-Licharre	64341	Lichos	Béarn-Soule
64371	Mauléon-Licharre	64342	Licq-Athérey	Béarn-Soule
64371	Mauléon-Licharre	64371	Mauléon-Licharre	Béarn-Soule
64371	Mauléon-Licharre	64378	Menditte	Béarn-Soule
64371	Mauléon-Licharre	64391	Moncayolle-Larroy-Mendibieu	Béarn-Soule
64371	Mauléon-Licharre	64404	Montory	Béarn-Soule
64371	Mauléon-Licharre	64411	Muscudly	Béarn-Soule
64371	Mauléon-Licharre	64424	Ordiarp	Béarn-Soule
64371	Mauléon-Licharre	64432	Ossas-Suhare	Béarn-Soule
64371	Mauléon-Licharre	64468	Roquiague	Béarn-Soule
64371	Mauléon-Licharre	64475	Sainte-Engrâce	Béarn-Soule
64371	Mauléon-Licharre	64509	Sauguis-Saint-Étienne	Béarn-Soule
64371	Mauléon-Licharre	64533	Tardets-Sorholus	Béarn-Soule
64371	Mauléon-Licharre	64537	Trois-Villes	Béarn-Soule
64371	Mauléon-Licharre	64559	Viodos-Abense-de-Bas	Béarn-Soule
64393	Monein	64005	Abos	Béarn-Soule
64393	Monein	64165	Cardesse	Béarn-Soule
64393	Monein	64197	Cuqueron	Béarn-Soule
64393	Monein	64299	Lacommande	Béarn-Soule
64393	Monein	64359	Lucq-de-Béarn	Béarn-Soule
64393	Monein	64393	Monein	Béarn-Soule
64393	Monein	64442	Parbayse	Béarn-Soule
64393	Monein	64535	Tarsacq	Béarn-Soule
64410	Mourenx	64003	Abidos	Béarn-Soule
64410	Mourenx	64117	Bésingrand	Béarn-Soule
64410	Mourenx	64301	Lagor	Béarn-Soule
64410	Mourenx	64306	Lahourcade	Béarn-Soule
64410	Mourenx	64410	Mourenx	Béarn-Soule
64410	Mourenx	64418	Noguères	Béarn-Soule
64410	Mourenx	64431	Os-Marsillon	Béarn-Soule
64410	Mourenx	64443	Pardies	Béarn-Soule
64410	Mourenx	64512	Sauvelade	Béarn-Soule
64410	Mourenx	64556	Vielleségure	Béarn-Soule
64416	Navarrenx	64025	Angous	Béarn-Soule
64416	Navarrenx	64032	Araujuzon	Béarn-Soule
64416	Navarrenx	64033	Araux	Béarn-Soule
64416	Navarrenx	64075	Audaux	Béarn-Soule
64416	Navarrenx	64099	Bastanès	Béarn-Soule
64416	Navarrenx	64149	Bugnein	Béarn-Soule
64416	Navarrenx	64176	Castetbon	Béarn-Soule
64416	Navarrenx	64178	Castetnav-Camblong	Béarn-Soule
64416	Navarrenx	64186	Charre	Béarn-Soule
64416	Navarrenx	64201	Dognen	Béarn-Soule
64416	Navarrenx	64253	Gurs	Béarn-Soule
64416	Navarrenx	64281	Jasses	Béarn-Soule
64416	Navarrenx	64287	Laàs	Béarn-Soule
64416	Navarrenx	64326	Lay-Lamidou	Béarn-Soule
64416	Navarrenx	64381	Méritein	Béarn-Soule
64416	Navarrenx	64412	Nabas	Béarn-Soule
64416	Navarrenx	64414	Narp	Béarn-Soule
64416	Navarrenx	64416	Navarrenx	Béarn-Soule
64416	Navarrenx	64420	Ogenne-Camptort	Béarn-Soule
64416	Navarrenx	64434	Ossenx	Béarn-Soule
64416	Navarrenx	64458	Préchacq-Josbaig	Béarn-Soule
64416	Navarrenx	64459	Préchacq-Navarrenx	Béarn-Soule
64416	Navarrenx	64529	Sus	Béarn-Soule
64416	Navarrenx	64530	Susmiou	Béarn-Soule
64416	Navarrenx	64555	Viellenave-de-Navarrenx	Béarn-Soule

Bassin de vie / pseudo-canton Code	Bassin de vie / pseudo-canton Libellé	Commune Code insee	Commune Libellé	Territoire de santé (ou département hors région) Libellé
6425	Nay-Est hors Nay (Partiel)	64023	Angais	Béarn-Soule
6425	Nay-Est hors Nay (Partiel)	64101	Baudreix	Béarn-Soule
6425	Nay-Est hors Nay (Partiel)	64109	Bénéjacq	Béarn-Soule
6425	Nay-Est hors Nay (Partiel)	64133	Boeil-Bezing	Béarn-Soule
6425	Nay-Est hors Nay (Partiel)	64137	Bordères	Béarn-Soule
6425	Nay-Est hors Nay (Partiel)	64138	Bordes	Béarn-Soule
6425	Nay-Est hors Nay (Partiel)	64191	Coarrazze	Béarn-Soule
6425	Nay-Est hors Nay (Partiel)	64270	Igon	Béarn-Soule
6425	Nay-Est hors Nay (Partiel)	64302	Lagos	Béarn-Soule
6425	Nay-Est hors Nay (Partiel)	64386	Mirepeix	Béarn-Soule
6426	Nay-Ouest hors Nay (Partiel)	64054	Arros-de-Nay	Béarn-Soule
6426	Nay-Ouest hors Nay (Partiel)	64091	Baliros	Béarn-Soule
6426	Nay-Ouest hors Nay (Partiel)	64145	Bourdettes	Béarn-Soule
6426	Nay-Ouest hors Nay (Partiel)	64444	Pardies-Piétat	Béarn-Soule
6426	Nay-Ouest hors Nay (Partiel)	64469	Saint-Abit	Béarn-Soule
64430	Orthez	40002	Amou	Landes
64430	Orthez	40011	Arsague	Landes
64430	Orthez	40028	Bastennes	Landes
64430	Orthez	40047	Bonnegarde	Landes
64430	Orthez	40054	Brassempouy	Landes
64430	Orthez	40071	Castelnau-Chalosse	Landes
64430	Orthez	40074	Castel-Sarrazin	Landes
64430	Orthez	40090	Donzacq	Landes
64430	Orthez	40109	Gaujacq	Landes
64430	Orthez	40173	Marpaps	Landes
64430	Orthez	40203	Nassiet	Landes
64430	Orthez	40214	Ossages	Landes
64430	Orthez	40228	Pomarez	Landes
64430	Orthez	40316	Tilh	Landes
64430	Orthez	64042	Argagnon	Béarn-Soule
64430	Orthez	64048	Arnos	Béarn-Soule
64430	Orthez	64057	Arthez-de-Béarn	Béarn-Soule
64430	Orthez	64087	Baigts-de-Béarn	Béarn-Soule
64430	Orthez	64088	Balansun	Béarn-Soule
64430	Orthez	64131	Biron	Béarn-Soule
64430	Orthez	64135	Bonnut	Béarn-Soule
64430	Orthez	64144	Boumourt	Béarn-Soule
64430	Orthez	64172	Casteide-Candau	Béarn-Soule
64430	Orthez	64177	Castétis	Béarn-Soule
64430	Orthez	64179	Castetner	Béarn-Soule
64430	Orthez	64181	Castillon(Canton d'Arthez-de-Béarn)	Béarn-Soule
64430	Orthez	64200	Doazon	Béarn-Soule
64430	Orthez	64243	Géus-d'Arzacq	Béarn-Soule
64430	Orthez	64254	Hagetaubin	Béarn-Soule
64430	Orthez	64286	Laà-Mondrans	Béarn-Soule
64430	Orthez	64295	Labeyrie	Béarn-Soule
64430	Orthez	64296	Lacadée	Béarn-Soule
64430	Orthez	64312	Lanneplaa	Béarn-Soule
64430	Orthez	64349	Loubieng	Béarn-Soule
64430	Orthez	64367	Maslacq	Béarn-Soule
64430	Orthez	64382	Mesplède	Béarn-Soule
64430	Orthez	64396	Mont	Béarn-Soule
64430	Orthez	64406	Morlanne	Béarn-Soule
64430	Orthez	64430	Orthez	Béarn-Soule
64430	Orthez	64440	Ozenx-Monestrucq	Béarn-Soule
64430	Orthez	64450	Pomps	Béarn-Soule
64430	Orthez	64471	Saint-Boès	Béarn-Soule
64430	Orthez	64479	Saint-Girons-en-Béarn	Béarn-Soule
64430	Orthez	64491	Saint-Médard	Béarn-Soule
64430	Orthez	64500	Salles-Mongiscard	Béarn-Soule
64430	Orthez	64501	Sallespisse	Béarn-Soule
64430	Orthez	64505	Sarpourenx	Béarn-Soule
64430	Orthez	64510	Sault-de-Navailles	Béarn-Soule
64430	Orthez	64548	Uzan	Béarn-Soule
64445	Pau	40225	Philondenx	Landes
64445	Pau	40226	Pimbo	Landes
64445	Pau	64001	Aast	Béarn-Soule
64445	Pau	64002	Abère	Béarn-Soule
64445	Pau	64021	Andoins	Béarn-Soule
64445	Pau	64027	Anos	Béarn-Soule
64445	Pau	64028	Anoye	Béarn-Soule
64445	Pau	64037	Arbus	Béarn-Soule
64445	Pau	64043	Argelos	Béarn-Soule
64445	Pau	64044	Arget	Béarn-Soule
64445	Pau	64052	Arricau-Bordes	Béarn-Soule
64445	Pau	64053	Arrien	Béarn-Soule
64445	Pau	64056	Arrosès	Béarn-Soule
64445	Pau	64058	Arthez-d'Asson	Béarn-Soule
64445	Pau	64059	Artigueloutan	Béarn-Soule
64445	Pau	64063	Arzacq-Arraziguet	Béarn-Soule
64445	Pau	64068	Asson	Béarn-Soule
64445	Pau	64070	Astis	Béarn-Soule

Bassin de vie / pseudo-canton Code	Bassin de vie / pseudo-canton Libellé	Commune Code insee	Commune Libellé	Territoire de santé (ou département hors région) Libellé
64445	Pau	64072	Aubertin	Béarn-Soule
64445	Pau	64073	Aubin	Béarn-Soule
64445	Pau	64077	Auga	Béarn-Soule
64445	Pau	64078	Auriac	Béarn-Soule
64445	Pau	64079	Aurions-Idernes	Béarn-Soule
64445	Pau	64089	Baleix	Béarn-Soule
64445	Pau	64095	Barinque	Béarn-Soule
64445	Pau	64098	Bassillon-Vauzé	Béarn-Soule
64445	Pau	64103	Bédeille	Béarn-Soule
64445	Pau	64111	Bentayou-Sérée	Béarn-Soule
64445	Pau	64114	Bernadets	Béarn-Soule
64445	Pau	64118	Bétraçq	Béarn-Soule
64445	Pau	64119	Beuste	Béarn-Soule
64445	Pau	64121	Beyrie-en-Béarn	Béarn-Soule
64445	Pau	64139	Bosdarros	Béarn-Soule
64445	Pau	64142	Bougarber	Béarn-Soule
64445	Pau	64143	Bouillon	Béarn-Soule
64445	Pau	64146	Bournos	Béarn-Soule
64445	Pau	64148	Bruges-Capbis-Mifaget	Béarn-Soule
64445	Pau	64158	Cabidos	Béarn-Soule
64445	Pau	64159	Cadillon	Béarn-Soule
64445	Pau	64167	Carrère	Béarn-Soule
64445	Pau	64182	Castillon(Canton de Lembeye)	Béarn-Soule
64445	Pau	64183	Caubios-Loos	Béarn-Soule
64445	Pau	64193	Corbère-Abères	Béarn-Soule
64445	Pau	64194	Coslédaà-Lube-Boast	Béarn-Soule
64445	Pau	64195	Coublucq	Béarn-Soule
64445	Pau	64196	Crouseilles	Béarn-Soule
64445	Pau	64203	Doumy	Béarn-Soule
64445	Pau	64208	Escoubès	Béarn-Soule
64445	Pau	64210	Escurès	Béarn-Soule
64445	Pau	64211	Eslourenties-Daban	Béarn-Soule
64445	Pau	64212	Espéchede	Béarn-Soule
64445	Pau	64216	Espoey	Béarn-Soule
64445	Pau	64226	Fichous-Riumayou	Béarn-Soule
64445	Pau	64227	Gabaston	Béarn-Soule
64445	Pau	64232	Garlède-Mondebat	Béarn-Soule
64445	Pau	64234	Garos	Béarn-Soule
64445	Pau	64236	Gayon	Béarn-Soule
64445	Pau	64239	Gerderest	Béarn-Soule
64445	Pau	64246	Gomer	Béarn-Soule
64445	Pau	64257	Haut-de-Bosdarros	Béarn-Soule
64445	Pau	64262	Higuères-Souye	Béarn-Soule
64445	Pau	64266	Hours	Béarn-Soule
64445	Pau	64307	Lalongue	Béarn-Soule
64445	Pau	64308	Lalonquette	Béarn-Soule
64445	Pau	64311	Lannecaube	Béarn-Soule
64445	Pau	64318	Larreule	Béarn-Soule
64445	Pau	64321	Lasclaveries	Béarn-Soule
64445	Pau	64323	Lasserre	Béarn-Soule
64445	Pau	64324	Lasseube	Béarn-Soule
64445	Pau	64325	Lasseubetat	Béarn-Soule
64445	Pau	64331	Lembeye	Béarn-Soule
64445	Pau	64332	Lème	Béarn-Soule
64445	Pau	64337	Lespielle	Béarn-Soule
64445	Pau	64338	Lespourcy	Béarn-Soule
64445	Pau	64339	Lestelle-Bétharram	Béarn-Soule
64445	Pau	64343	Limendous	Béarn-Soule
64445	Pau	64346	Lombia	Béarn-Soule
64445	Pau	64347	Lonçon	Béarn-Soule
64445	Pau	64352	Lourenties	Béarn-Soule
64445	Pau	64355	Louvigny	Béarn-Soule
64445	Pau	64356	Luc-Armau	Béarn-Soule
64445	Pau	64357	Lucarré	Béarn-Soule
64445	Pau	64358	Lucgarier	Béarn-Soule
64445	Pau	64361	Lussagnet-Lusson	Béarn-Soule
64445	Pau	64363	Lys	Béarn-Soule
64445	Pau	64365	Malaussanne	Béarn-Soule
64445	Pau	64369	Maspie-Lalonquère-Juillacq	Béarn-Soule
64445	Pau	64372	Maure	Béarn-Soule
64445	Pau	64374	Mazerolles	Béarn-Soule
64445	Pau	64380	Méracq	Béarn-Soule
64445	Pau	64383	Mialos	Béarn-Soule
64445	Pau	64385	Miossens-Lanusse	Béarn-Soule
64445	Pau	64387	Momas	Béarn-Soule
64445	Pau	64388	Momy	Béarn-Soule
64445	Pau	64389	Monassut-Audiracq	Béarn-Soule
64445	Pau	64390	Moncaup	Béarn-Soule
64445	Pau	64394	Monpezat	Béarn-Soule
64445	Pau	64397	Montagut	Béarn-Soule
64445	Pau	64400	Montaut	Béarn-Soule
64445	Pau	64419	Nousty	Béarn-Soule

Bassin de vie / pseudo-canton Code	Bassin de vie / pseudo-canton Libellé	Commune Code insee	Commune Libellé	Territoire de santé (ou département hors région) Libellé
64445	Pau	64438	Ouillon	Béarn-Soule
64445	Pau	64446	Peyrelongue-Abos	Béarn-Soule
64445	Pau	64447	Piets-Plasence-Moustrou	Béarn-Soule
64445	Pau	64456	Pouliacq	Béarn-Soule
64445	Pau	64457	Poursiugues-Boucoue	Béarn-Soule
64445	Pau	64463	Rébénacq	Béarn-Soule
64445	Pau	64465	Riuepeyrous	Béarn-Soule
64445	Pau	64470	Saint-Armou	Béarn-Soule
64445	Pau	64472	Saint-Castin	Béarn-Soule
64445	Pau	64478	Saint-Faust	Béarn-Soule
64445	Pau	64482	Saint-Jammes	Béarn-Soule
64445	Pau	64488	Saint-Laurent-Bretagne	Béarn-Soule
64445	Pau	64503	Samsons-Lion	Béarn-Soule
64445	Pau	64507	Saubole	Béarn-Soule
64445	Pau	64514	Séby	Béarn-Soule
64445	Pau	64515	Sedze-Maubecq	Béarn-Soule
64445	Pau	64516	Sedzère	Béarn-Soule
64445	Pau	64517	Séméacq-Blachon	Béarn-Soule
64445	Pau	64523	Sévignacq	Béarn-Soule
64445	Pau	64524	Simacourbe	Béarn-Soule
64445	Pau	64526	Soumoulou	Béarn-Soule
64445	Pau	64536	Thèze	Béarn-Soule
64445	Pau	64544	Urost	Béarn-Soule
64445	Pau	64549	Uzein	Béarn-Soule
64445	Pau	64554	Viellenave-d'Arthez	Béarn-Soule
64445	Pau	64557	Vignes	Béarn-Soule
64445	Pau	64560	Viven	Béarn-Soule
64445	Pau	65018	Arbéost	Hautes-Pyrénées
64445	Pau	65176	Ferrières	Hautes-Pyrénées
64445	Pau	65185	Gardères	Hautes-Pyrénées
64445	Pau	65292	Luquet	Hautes-Pyrénées
6499	Pau	64445	Pau	Béarn-Soule
6431	<i>Pau-Est hors Pau (Partiel)</i>	64269	Idron	Béarn-Soule
6431	<i>Pau-Est hors Pau (Partiel)</i>	64329	Lée	Béarn-Soule
6431	<i>Pau-Est hors Pau (Partiel)</i>	64439	Ousse	Béarn-Soule
6448	<i>Pau-Ouest hors Pau (Partiel)</i>	64237	Gelos	Béarn-Soule
6448	<i>Pau-Ouest hors Pau (Partiel)</i>	64373	Mazères-Lezons	Béarn-Soule
6448	<i>Pau-Ouest hors Pau (Partiel)</i>	64413	Narcastet	Béarn-Soule
6448	<i>Pau-Ouest hors Pau (Partiel)</i>	64467	Rontignon	Béarn-Soule
6448	<i>Pau-Ouest hors Pau (Partiel)</i>	64550	Uzos	Béarn-Soule
6447	<i>Pau-Sud hors Pau (Partiel)</i>	64041	Aressy	Béarn-Soule
6447	<i>Pau-Sud hors Pau (Partiel)</i>	64067	Assat	Béarn-Soule
6447	<i>Pau-Sud hors Pau (Partiel)</i>	64132	Bizanos	Béarn-Soule
6447	<i>Pau-Sud hors Pau (Partiel)</i>	64376	Meillon	Béarn-Soule
64493	Saint-Palais	64010	Aïcirits-Camou-Suhast	Navarre-Côte Basque
64493	Saint-Palais	64018	Amendeux-Oneix	Navarre-Côte Basque
64493	Saint-Palais	64019	Amorots-Succos	Navarre-Côte Basque
64493	Saint-Palais	64034	Arbérats-Sillègue	Navarre-Côte Basque
64493	Saint-Palais	64036	Arbouet-Sussaute	Navarre-Côte Basque
64493	Saint-Palais	64045	Arhansus	Navarre-Côte Basque
64493	Saint-Palais	64046	Armendarits	Navarre-Côte Basque
64493	Saint-Palais	64049	Aroue-Ithorots-Olhaïby	Navarre-Côte Basque
64493	Saint-Palais	64051	Arraute-Charritte	Navarre-Côte Basque
64493	Saint-Palais	64105	Béguios	Navarre-Côte Basque
64493	Saint-Palais	64106	Béhasque-Lapiste	Navarre-Côte Basque
64493	Saint-Palais	64113	Bergouey-Viellenave	Navarre-Côte Basque
64493	Saint-Palais	64120	Beyrie-sur-Joyeuse	Navarre-Côte Basque
64493	Saint-Palais	64150	Bunus	Navarre-Côte Basque
64493	Saint-Palais	64202	Domezain-Berraute	Navarre-Côte Basque
64493	Saint-Palais	64221	Etcharry	Navarre-Côte Basque
64493	Saint-Palais	64228	Gabat	Navarre-Côte Basque
64493	Saint-Palais	64235	Garris	Navarre-Côte Basque
64493	Saint-Palais	64267	Ibarrolle	Navarre-Côte Basque
64493	Saint-Palais	64271	Iholdy	Navarre-Côte Basque
64493	Saint-Palais	64272	Ilharre	Navarre-Côte Basque
64493	Saint-Palais	64285	Juxue	Navarre-Côte Basque
64493	Saint-Palais	64294	Labets-Biscay	Navarre-Côte Basque
64493	Saint-Palais	64313	Lantabat	Navarre-Côte Basque
64493	Saint-Palais	64314	Larceveau-Arros-Cibits	Navarre-Côte Basque
64493	Saint-Palais	64319	Larribar-Sorhapuru	Navarre-Côte Basque
64493	Saint-Palais	64345	Lohitzun-Oyhercq	Navarre-Côte Basque
64493	Saint-Palais	64362	Luxe-Sumberraute	Navarre-Côte Basque
64493	Saint-Palais	64368	Masparraute	Navarre-Côte Basque
64493	Saint-Palais	64375	Méharin	Navarre-Côte Basque
64493	Saint-Palais	64425	Orègue	Navarre-Côte Basque
64493	Saint-Palais	64429	Orsanco	Navarre-Côte Basque
64493	Saint-Palais	64435	Osserain-Rivareyte	Navarre-Côte Basque
64493	Saint-Palais	64437	Ostabat-Asme	Navarre-Côte Basque
64493	Saint-Palais	64441	Pagolle	Navarre-Côte Basque
64493	Saint-Palais	64487	Saint-Just-Ibarre	Navarre-Côte Basque
64493	Saint-Palais	64493	Saint-Palais	Navarre-Côte Basque
64493	Saint-Palais	64539	Uhart-Mixe	Navarre-Côte Basque

Bassin de vie / pseudo-canton Code	Bassin de vie / pseudo-canton Libellé	Commune Code insee	Commune Libellé	Territoire de santé (ou département hors région) Libellé
64495	Saint-Pée-sur-Nivelle	64495	Saint-Pée-sur-Nivelle	Navarre-Côte Basque
64495	Saint-Pée-sur-Nivelle	64504	Sare	Navarre-Côte Basque
6452	Saint-Pierre-d'Irube	64304	Lahonce	Navarre-Côte Basque
6452	Saint-Pierre-d'Irube	64407	Mouguerre	Navarre-Côte Basque
6452	Saint-Pierre-d'Irube	64496	Saint-Pierre-d'Irube	Navarre-Côte Basque
6452	Saint-Pierre-d'Irube	64540	Urcuit	Navarre-Côte Basque
6452	Saint-Pierre-d'Irube	64558	Villefranque	Navarre-Côte Basque
64499	Salies-de-Béarn	64082	Auterrive	Béarn-Soule
64499	Salies-de-Béarn	64108	Bellocq	Béarn-Soule
64499	Salies-de-Béarn	64112	Bérenx	Béarn-Soule
64499	Salies-de-Béarn	64168	Carresse-Cassaber	Béarn-Soule
64499	Salies-de-Béarn	64170	Castagnède	Béarn-Soule
64499	Salies-de-Béarn	64205	Escos	Béarn-Soule
64499	Salies-de-Béarn	64263	L'Hôpital-d'Orion	Béarn-Soule
64499	Salies-de-Béarn	64291	Labastide-Villefranche	Béarn-Soule
64499	Salies-de-Béarn	64305	Lahontan	Béarn-Soule
64499	Salies-de-Béarn	64461	Puyoô	Béarn-Soule
64499	Salies-de-Béarn	64462	Ramous	Béarn-Soule
64499	Salies-de-Béarn	64474	Saint-Dos	Béarn-Soule
64499	Salies-de-Béarn	64494	Saint-Pé-de-Léren	Béarn-Soule
64499	Salies-de-Béarn	64499	Salies-de-Béarn	Béarn-Soule
64513	Sauveterre-de-Béarn	64242	Gestas	Navarre-Côte Basque
64513	Sauveterre-de-Béarn	64004	Abitain	Béarn-Soule
64513	Sauveterre-de-Béarn	64022	Andrein	Béarn-Soule
64513	Sauveterre-de-Béarn	64071	Athos-Aspis	Béarn-Soule
64513	Sauveterre-de-Béarn	64083	Autevielle-Saint-Martin-Bideren	Béarn-Soule
64513	Sauveterre-de-Béarn	64096	Barraute-Camu	Béarn-Soule
64513	Sauveterre-de-Béarn	64151	Burgaronne	Béarn-Soule
64513	Sauveterre-de-Béarn	64215	Espiute	Béarn-Soule
64513	Sauveterre-de-Béarn	64251	Guinarthe-Parenties	Béarn-Soule
64513	Sauveterre-de-Béarn	64403	Montfort	Béarn-Soule
64513	Sauveterre-de-Béarn	64423	Oraàs	Béarn-Soule
64513	Sauveterre-de-Béarn	64427	Orion	Béarn-Soule
64513	Sauveterre-de-Béarn	64428	Orriule	Béarn-Soule
64513	Sauveterre-de-Béarn	64466	Rivehaute	Béarn-Soule
64513	Sauveterre-de-Béarn	64480	Saint-Gladie-Arrive-Munein	Béarn-Soule
64513	Sauveterre-de-Béarn	64513	Sauveterre-de-Béarn	Béarn-Soule
64513	Sauveterre-de-Béarn	64531	Tabaille-Usquain	Béarn-Soule

ZONES TRES DOTEES

Bassin de vie / pseudo-canton Code	Bassin de vie / pseudo-canton Libellé	Commune Code insee	Commune Libellé	Territoire de santé (ou département hors région) Libellé
33236	Arès	33011	Arès	Gironde
33236	Arès	33236	Lège-Cap-Ferret	Gironde
3352	Bègles	33039	Bègles	Gironde
3399	Bordeaux	33063	Bordeaux	Gironde
33104	Castelnau-de-Médoc	33010	Arcins	Gironde
33104	Castelnau-de-Médoc	33022	Avensan	Gironde
33104	Castelnau-de-Médoc	33070	Brach	Gironde
33104	Castelnau-de-Médoc	33104	Castelnau-de-Médoc	Gironde
33104	Castelnau-de-Médoc	33248	Listrac-Médoc	Gironde
33104	Castelnau-de-Médoc	33297	Moulis-en-Médoc	Gironde
33104	Castelnau-de-Médoc	33417	Sainte-Hélène	Gironde
3359	Gradignan	33090	Canéjan	Gironde
3359	Gradignan	33122	Cestas	Gironde
3359	Gradignan	33192	Gradignan	Gironde
33203	Hourtin	33097	Carcans	Gironde
33203	Hourtin	33203	Hourtin	Gironde
3349	La Teste-de-Buch	33199	Gujan-Mestras	Gironde
3349	La Teste-de-Buch	33527	Le Teich	Gironde
3349	La Teste-de-Buch	33529	La Teste-de-Buch	Gironde
3354	Le Bouscat	33069	Le Bouscat	Gironde
3354	Le Bouscat	33075	Bruges	Gironde
3330	Libourne	33015	Arveyres	Gironde
3330	Libourne	33207	Izon	Gironde
3330	Libourne	33539	Vayres	Gironde
33037	Portets	33023	Ayguemorte-les-Graves	Gironde
33037	Portets	33037	Beautiran	Gironde
33037	Portets	33109	Castres-Gironde	Gironde
33037	Portets	33206	Isle-Saint-Georges	Gironde
33037	Portets	33334	Portets	Gironde
3363	Saint-Médard-en-Jalles	33200	Le Haillan	Gironde
3363	Saint-Médard-en-Jalles	33376	Saint-Aubin-de-Médoc	Gironde

Bassin de vie / pseudo-canton Code	Bassin de vie / pseudo-canton Libellé	Commune Code insee	Commune Libellé	Territoire de santé (ou département hors région) Libellé
3363	Saint-Médard-en-Jalles	33449	Saint-Médard-en-Jalles	Gironde
3363	Saint-Médard-en-Jalles	33519	Le Taillan-Médoc	Gironde
4004	Dax-Nord hors Dax (Partiel)	40279	Saint-Paul-lès-Dax	Landes
40284	Saint-Vincent-de-Tyrosse	40004	Angresse	Landes
40284	Saint-Vincent-de-Tyrosse	40036	Bénesse-Maremne	Landes
40284	Saint-Vincent-de-Tyrosse	40129	Josse	Landes
40284	Saint-Vincent-de-Tyrosse	40213	Orx	Landes
40284	Saint-Vincent-de-Tyrosse	40261	Saint-Geours-de-Maremne	Landes
40284	Saint-Vincent-de-Tyrosse	40264	Saint-Jean-de-Marsacq	Landes
40284	Saint-Vincent-de-Tyrosse	40272	Saint-Martin-de-Hinx	Landes
40284	Saint-Vincent-de-Tyrosse	40284	Saint-Vincent-de-Tyrosse	Landes
40284	Saint-Vincent-de-Tyrosse	40291	Saubion	Landes
40284	Saint-Vincent-de-Tyrosse	40292	Saubrigues	Landes
40284	Saint-Vincent-de-Tyrosse	40317	Tosse	Landes
40310	Soustons	40021	Azur	Landes
40310	Soustons	40168	Magescq	Landes
40310	Soustons	40181	Messanges	Landes
40310	Soustons	40187	Moliets-et-Maa	Landes
40310	Soustons	40310	Soustons	Landes
40310	Soustons	40328	Vieux-Boucau-les-Bains	Landes
4799	Agen	47001	Agen	Lot-et-Garonne
4702	Agen-Nord-Est hors Agen (Partiel)	47209	Pont-du-Casse	Lot-et-Garonne
64160	Cambo-les-Bains	64014	Ainhoa	Navarre-Côte Basque
64160	Cambo-les-Bains	64160	Cambo-les-Bains	Navarre-Côte Basque
64160	Cambo-les-Bains	64213	Espelette	Navarre-Côte Basque
64160	Cambo-les-Bains	64279	Itxassou	Navarre-Côte Basque
64160	Cambo-les-Bains	64350	Louhossoa	Navarre-Côte Basque
64160	Cambo-les-Bains	64527	Souraide	Navarre-Côte Basque
64260	Irun-Hendaye	64130	Biriadou	Navarre-Côte Basque
64260	Irun-Hendaye	64260	Hendaye	Navarre-Côte Basque
6423	Morlaàs	64152	Buros	Béarn-Soule
6423	Morlaàs	64370	Maucor	Béarn-Soule
6423	Morlaàs	64399	Montardon	Béarn-Soule
6423	Morlaàs	64405	Morlaàs	Béarn-Soule
6423	Morlaàs	64518	Sendets	Béarn-Soule
6423	Morlaàs	64519	Serres-Castet	Béarn-Soule
6423	Morlaàs	64520	Serres-Morlaàs	Béarn-Soule
64422	Oloron-Sainte-Marie	64006	Accous	Béarn-Soule
64422	Oloron-Sainte-Marie	64007	Agnos	Béarn-Soule
64422	Oloron-Sainte-Marie	64020	Ance	Béarn-Soule
64422	Oloron-Sainte-Marie	64029	Aramits	Béarn-Soule
64422	Oloron-Sainte-Marie	64039	Aren	Béarn-Soule
64422	Oloron-Sainte-Marie	64040	Arette	Béarn-Soule
64422	Oloron-Sainte-Marie	64064	Asasp-Arros	Béarn-Soule
64422	Oloron-Sainte-Marie	64085	Aydius	Béarn-Soule
64422	Oloron-Sainte-Marie	64104	Bedous	Béarn-Soule
64422	Oloron-Sainte-Marie	64126	Bidos	Béarn-Soule
64422	Oloron-Sainte-Marie	64136	Borce	Béarn-Soule
64422	Oloron-Sainte-Marie	64156	Buziet	Béarn-Soule
64422	Oloron-Sainte-Marie	64185	Cette-Eygun	Béarn-Soule
64422	Oloron-Sainte-Marie	64206	Escot	Béarn-Soule
64422	Oloron-Sainte-Marie	64207	Escou	Béarn-Soule
64422	Oloron-Sainte-Marie	64209	Escout	Béarn-Soule
64422	Oloron-Sainte-Marie	64217	Esquiule	Béarn-Soule
64422	Oloron-Sainte-Marie	64219	Estialescq	Béarn-Soule
64422	Oloron-Sainte-Marie	64220	Estos	Béarn-Soule
64422	Oloron-Sainte-Marie	64223	Etsaut	Béarn-Soule
64422	Oloron-Sainte-Marie	64224	Eysus	Béarn-Soule
64422	Oloron-Sainte-Marie	64225	Féas	Béarn-Soule
64422	Oloron-Sainte-Marie	64241	Géronce	Béarn-Soule
64422	Oloron-Sainte-Marie	64244	Geüs-d'Oloron	Béarn-Soule
64422	Oloron-Sainte-Marie	64245	Goès	Béarn-Soule
64422	Oloron-Sainte-Marie	64252	Gurmençon	Béarn-Soule
64422	Oloron-Sainte-Marie	64261	Herrère	Béarn-Soule
64422	Oloron-Sainte-Marie	64276	Issor	Béarn-Soule
64422	Oloron-Sainte-Marie	64310	Lanne-en-Barétous	Béarn-Soule
64422	Oloron-Sainte-Marie	64328	Ledeux	Béarn-Soule
64422	Oloron-Sainte-Marie	64330	Lées-Athas	Béarn-Soule
64422	Oloron-Sainte-Marie	64336	Lescun	Béarn-Soule
64422	Oloron-Sainte-Marie	64351	Lourdios-Ichère	Béarn-Soule
64422	Oloron-Sainte-Marie	64360	Lurbe-Saint-Christau	Béarn-Soule
64422	Oloron-Sainte-Marie	64409	Moumour	Béarn-Soule
64422	Oloron-Sainte-Marie	64421	Ogeu-les-Bains	Béarn-Soule
64422	Oloron-Sainte-Marie	64422	Oloron-Sainte-Marie	Béarn-Soule
64422	Oloron-Sainte-Marie	64426	Orin	Béarn-Soule
64422	Oloron-Sainte-Marie	64433	Osse-en-Aspe	Béarn-Soule
64422	Oloron-Sainte-Marie	64449	Poey-d'Oloron	Béarn-Soule
64422	Oloron-Sainte-Marie	64460	Précilhon	Béarn-Soule
64422	Oloron-Sainte-Marie	64481	Saint-Goin	Béarn-Soule
64422	Oloron-Sainte-Marie	64506	Sarrance	Béarn-Soule
64422	Oloron-Sainte-Marie	64508	Saucède	Béarn-Soule

Bassin de vie / pseudo-canton Code	Bassin de vie / pseudo-canton Libellé	Commune Code insee	Commune Libellé	Territoire de santé (ou département hors région) Libellé
64422	Oloron-Sainte-Marie	64542	Urdos	Béarn-Soule
64422	Oloron-Sainte-Marie	64551	Verdets	Béarn-Soule
64485	Saint-Jean-Pied-de-Port	64008	Ahaxe-Alciette-Bascassan	Navarre-Côte Basque
64485	Saint-Jean-Pied-de-Port	64011	Aincille	Navarre-Côte Basque
64485	Saint-Jean-Pied-de-Port	64013	Ainhice-Mongelos	Navarre-Côte Basque
64485	Saint-Jean-Pied-de-Port	64016	Aldudes	Navarre-Côte Basque
64485	Saint-Jean-Pied-de-Port	64026	Anhaux	Navarre-Côte Basque
64485	Saint-Jean-Pied-de-Port	64047	Arnéguy	Navarre-Côte Basque
64485	Saint-Jean-Pied-de-Port	64066	Ascarat	Navarre-Côte Basque
64485	Saint-Jean-Pied-de-Port	64092	Banca	Navarre-Côte Basque
64485	Saint-Jean-Pied-de-Port	64107	Béhorléguay	Navarre-Côte Basque
64485	Saint-Jean-Pied-de-Port	64124	Bidarray	Navarre-Côte Basque
64485	Saint-Jean-Pied-de-Port	64154	Bussunarits-Sarrasquette	Navarre-Côte Basque
64485	Saint-Jean-Pied-de-Port	64155	Bustince-Iriberry	Navarre-Côte Basque
64485	Saint-Jean-Pied-de-Port	64166	Caro	Navarre-Côte Basque
64485	Saint-Jean-Pied-de-Port	64218	Estérençuby	Navarre-Côte Basque
64485	Saint-Jean-Pied-de-Port	64229	Gamarthe	Navarre-Côte Basque
64485	Saint-Jean-Pied-de-Port	64265	Hosta	Navarre-Côte Basque
64485	Saint-Jean-Pied-de-Port	64273	Irissarry	Navarre-Côte Basque
64485	Saint-Jean-Pied-de-Port	64274	Irouléguay	Navarre-Côte Basque
64485	Saint-Jean-Pied-de-Port	64275	Ispoure	Navarre-Côte Basque
64485	Saint-Jean-Pied-de-Port	64283	Jaxu	Navarre-Côte Basque
64485	Saint-Jean-Pied-de-Port	64297	Lacarre	Navarre-Côte Basque
64485	Saint-Jean-Pied-de-Port	64322	Lasse	Navarre-Côte Basque
64485	Saint-Jean-Pied-de-Port	64327	Lecumberry	Navarre-Côte Basque
64485	Saint-Jean-Pied-de-Port	64379	Mendive	Navarre-Côte Basque
64485	Saint-Jean-Pied-de-Port	64436	Ossès	Navarre-Côte Basque
64485	Saint-Jean-Pied-de-Port	64477	Saint-Étienne-de-Baigorry	Navarre-Côte Basque
64485	Saint-Jean-Pied-de-Port	64484	Saint-Jean-le-Vieux	Navarre-Côte Basque
64485	Saint-Jean-Pied-de-Port	64485	Saint-Jean-Pied-de-Port	Navarre-Côte Basque
64485	Saint-Jean-Pied-de-Port	64490	Saint-Martin-d'Arrossa	Navarre-Côte Basque
64485	Saint-Jean-Pied-de-Port	64492	Saint-Michel	Navarre-Côte Basque
64485	Saint-Jean-Pied-de-Port	64528	Suhescun	Navarre-Côte Basque
64485	Saint-Jean-Pied-de-Port	64538	Uhart-Cize	Navarre-Côte Basque
64485	Saint-Jean-Pied-de-Port	64543	Urepel	Navarre-Côte Basque
64547	Ustaritz	64255	Halsou	Navarre-Côte Basque
64547	Ustaritz	64282	Jatxou	Navarre-Côte Basque
64547	Ustaritz	64317	Larressore	Navarre-Côte Basque
64547	Ustaritz	64547	Ustaritz	Navarre-Côte Basque

ZONES SUR DOTEES

Bassin de vie / pseudo-canton Code	Bassin de vie / pseudo-canton Libellé	Commune Code insee	Commune Libellé	Territoire de santé (ou département hors région) Libellé
3301	Arcachon	33009	Arcachon	Gironde
3361	Mérignac 2e Canton hors Mérignac (Partiel)	33422	Saint-Jean-d'Illac	Gironde
3397	Pessac	33318	Pessac	Gironde
40065	Capbreton	40065	Capbreton	Landes
40065	Capbreton	40296	Seignosse	Landes
40065	Capbreton	40304	Soorts-Hossegor	Landes
4029	Dax-Sud hors Dax (Partiel)	40063	Candresse	Landes
4029	Dax-Sud hors Dax (Partiel)	40202	Narrosse	Landes
4029	Dax-Sud hors Dax (Partiel)	40207	Oeyreluy	Landes
4029	Dax-Sud hors Dax (Partiel)	40294	Saunac-et-Cambran	Landes
4029	Dax-Sud hors Dax (Partiel)	40300	Seyresse	Landes
4029	Dax-Sud hors Dax (Partiel)	40314	Tercis-les-Bains	Landes
4029	Dax-Sud hors Dax (Partiel)	40334	Yzosse	Landes
6490	Anglet	64024	Anglet	Navarre-Côte Basque
64102	Bayonne	40042	Biarrotte	Landes
64102	Bayonne	40133	Labenne	Landes
64102	Bayonne	40268	Saint-Laurent-de-Gosse	Landes
64102	Bayonne	64031	Arancou	Navarre-Côte Basque
64102	Bayonne	64065	Ascaïn	Navarre-Côte Basque
64102	Bayonne	64094	Bardos	Navarre-Côte Basque
64102	Bayonne	64123	Bidache	Navarre-Côte Basque
64102	Bayonne	64147	Briscos	Navarre-Côte Basque
64102	Bayonne	64161	Came	Navarre-Côte Basque
64102	Bayonne	64250	Guiche	Navarre-Côte Basque
64102	Bayonne	64502	Sames	Navarre-Côte Basque
64102	Bayonne	64546	Urt	Navarre-Côte Basque
6496	Bayonne	64102	Bayonne	Navarre-Côte Basque
6491	Biarriz	64122	Biarriz	Navarre-Côte Basque
6497	Nay	64417	Nay	Béarn-Soule
6434	Saint-Jean-de-Luz	64125	Bidart	Navarre-Côte Basque

Bassin de vie / pseudo-canton Code	Bassin de vie / pseudo-canton Libellé	Commune Code insee	Commune Libellé	Territoire de santé (ou département hors région) Libellé
6434	Saint-Jean-de-Luz	64249	Guéthary	Navarre-Côte Basque
6434	Saint-Jean-de-Luz	64483	Saint-Jean-de-Luz	Navarre-Côte Basque
6440	Thèze	64415	Navailles-Angos	Béarn-Soule
6441	Ustaritz	64009	Ahetze	Navarre-Côte Basque
6441	Ustaritz	64035	Arbonne	Navarre-Côte Basque
6441	Ustaritz	64038	Arcangues	Navarre-Côte Basque
6441	Ustaritz	64100	Bassussarry	Navarre-Côte Basque

Document 8

**Notice expliquant le contexte et les modalités
du zonage applicable aux sages-femmes libérales**

L'avenant n°1 à la convention nationale des sages-femmes libérales du 11 octobre 2007 a été conclu le 9 janvier 2012 et approuvé par l'arrêté du 12 Mars 2012.

Cet avenant contribue au rééquilibrage de l'offre de soins des sages-femmes libérales entre des zones précisément délimitées, qualifiée de « très sous dotées », de « sous dotées » et de « sur dotées » :

- dans les zones « très sous dotées » et « sous dotées », déficitaires en offre de sages-femmes, des mesures destinées à favoriser l'installation et le maintien sont proposées à travers le « contrat incitatif sage-femme ». Ce contrat individuel permet à une sage-femme installée dans l'une de ces zones de percevoir une aide forfaitaire à l'équipement et de bénéficier d'une participation à ses cotisations sociales dues au titre des allocations familiales ;
- dans les zones « sur dotées », excédentaires en offre de sages-femmes, l'accès au conventionnement est conditionné à la cessation définitive de l'activité libérale d'une sage-femme conventionnée ou à la réduction d'activité de plus de 50 % pendant les deux années précédentes d'une sage-femme qui exerçait précédemment dans la zone.

Comme tous les zonages professionnels, ce zonage doit être défini par l'ARS conformément à l'article L.1434-7 du code de la santé publique qui prévoit que le schéma régional d'organisation des soins détermine, dans sa partie ambulatoire, selon des dispositions prévues par arrêté des ministres chargés de la santé et de la sécurité sociale, les zones de mise en œuvre des mesures destinées à favoriser une meilleure répartition géographique des professionnels de santé, des maisons de santé, des pôles de santé et des centres de santé.

La détermination des zones de mise en œuvre des mesures destinées à favoriser une meilleure répartition géographique des sages femmes est précisée dans l'arrêté du 12 juin 2012 et la méthodologie de classification est annexée à l'arrêté.

Le territoire de référence pris en compte dans la méthodologie nationale est la zone d'emploi.

L'indicateur retenu pour classer les zones d'emploi est la densité de sages-femmes pour 100 000 naissances domiciliées dans la zone.

Dans une première étape, les zones de moins de 350 naissances domiciliées ont été isolées

Les zones de 350 naissances ou plus ont été classées en six niveaux de dotation:

- zone sans sage-femme
- zone très sous dotée,
- zone sous dotée,
- zone intermédiaire,

- zone très dotée,
- zone sur dotée

Si les caractéristiques d'une zone tenant à sa géographie ou à ses infrastructures de transports le justifient et par décision dûment motivée, les agences régionales de santé peuvent classer une zone dans une catégorie dont le niveau de dotation est immédiatement inférieur ou supérieur.

Cette possibilité n'est pas utilisée en Aquitaine.

La mise en œuvre de cette méthodologie de classification nationale se traduit en Aquitaine par :

- 0 zone sans sage femme
- 1 zone très sous dotée
- 0 zones sous dotée,
- 12 zones intermédiaires,
- 0 zones très dotées,
- 7 zones sur dotées,

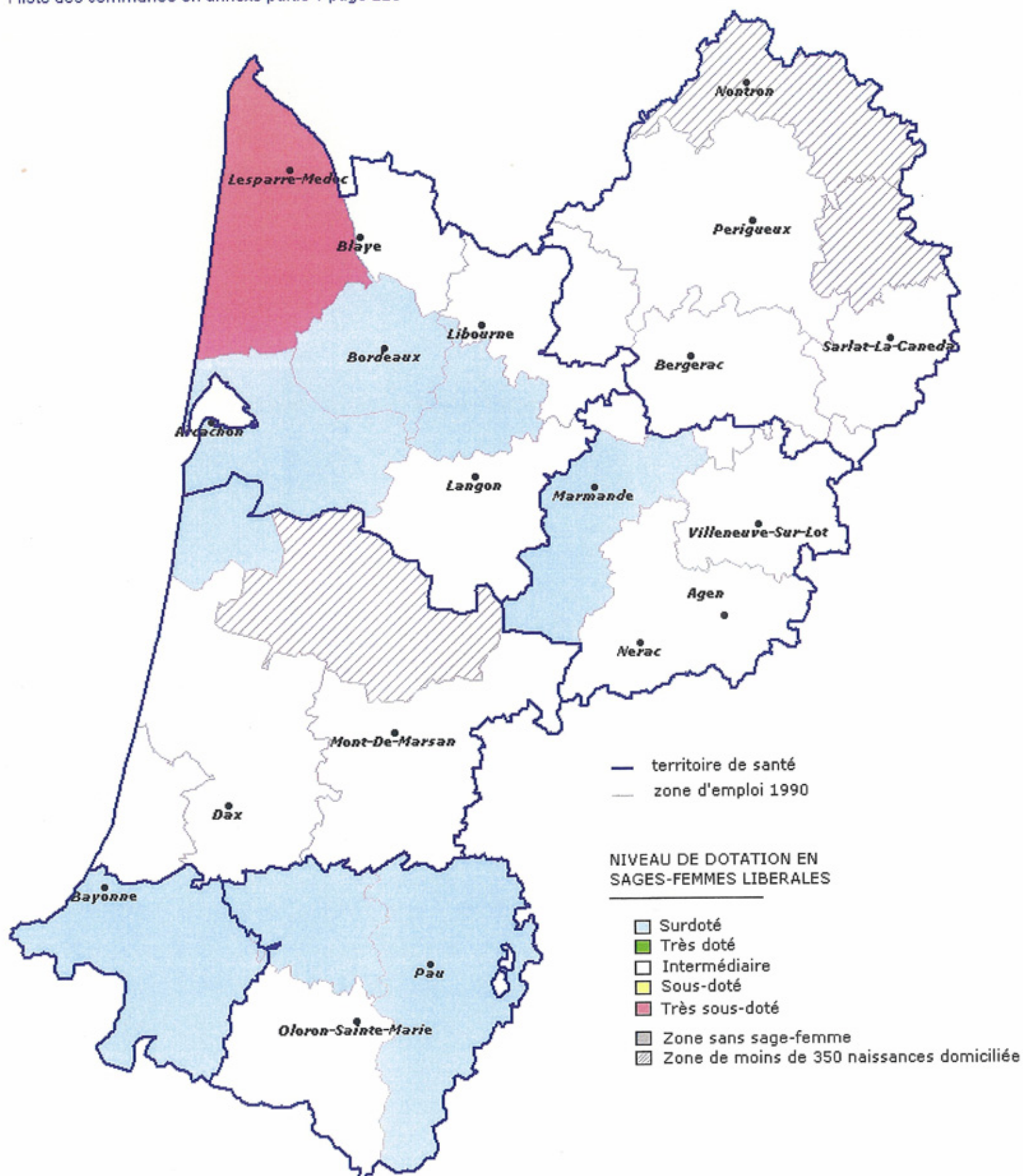
Le détail de cette classification est joint.

La consultation porte sur la révision partielle du schéma régional d'organisation des soins (SROS) et vise donc l'intégration du zonage spécifique aux sages-femmes, intégration qui permettra la mise en œuvre des dispositions conventionnelles précitées.

Document 9

**Les zones de mise en œuvre des mesures
de l'avenant n° 1 de la convention des
sages-femmes libérales**

Les zones de mise en œuvre des mesures de l'avenant n°1 de la convention des sages-femmes libérales
 voir liste des communes en annexe partie 1 page 226



Les zones de mise en œuvre des mesures de l'avenant n°1 de la convention des sages-femmes libérales

ZONES TRES SOUS-DOTEES

Zone d'emploi 1990 Code	Zone d'emploi 1990 Libellé	Commune Code insee	Commune Libellé	Territoire de santé Libellé
7271	Bordeaux-Médoc	33010	Arcins	Gironde
7271	Bordeaux-Médoc	33022	Avensan	Gironde
7271	Bordeaux-Médoc	33038	Bégadan	Gironde
7271	Bordeaux-Médoc	33055	Blaignan	Gironde
7271	Bordeaux-Médoc	33070	Brach	Gironde
7271	Bordeaux-Médoc	33091	Cantenac	Gironde
7271	Bordeaux-Médoc	33097	Carcans	Gironde
7271	Bordeaux-Médoc	33104	Castelnau-de-Médoc	Gironde
7271	Bordeaux-Médoc	33125	Cissac-Médoc	Gironde
7271	Bordeaux-Médoc	33128	Civrac-en-Médoc	Gironde
7271	Bordeaux-Médoc	33134	Couquèques	Gironde
7271	Bordeaux-Médoc	33146	Cussac-Fort-Médoc	Gironde
7271	Bordeaux-Médoc	33177	Gaillan-en-Médoc	Gironde
7271	Bordeaux-Médoc	33193	Grayan-et-l'Hôpital	Gironde
7271	Bordeaux-Médoc	33203	Hourtin	Gironde
7271	Bordeaux-Médoc	33208	Jau-Dignac-et-Loirac	Gironde
7271	Bordeaux-Médoc	33211	Labarde	Gironde
7271	Bordeaux-Médoc	33214	Lacatau	Gironde
7271	Bordeaux-Médoc	33220	Lamarque	Gironde
7271	Bordeaux-Médoc	33240	Lesparre-Médoc	Gironde
7271	Bordeaux-Médoc	33248	Listrac-Médoc	Gironde
7271	Bordeaux-Médoc	33268	Margaux	Gironde
7271	Bordeaux-Médoc	33297	Moulis-en-Médoc	Gironde
7271	Bordeaux-Médoc	33300	Naujac-sur-Mer	Gironde
7271	Bordeaux-Médoc	33309	Ordonnac	Gironde
7271	Bordeaux-Médoc	33314	Pauillac	Gironde
7271	Bordeaux-Médoc	33333	Le Porge	Gironde
7271	Bordeaux-Médoc	33338	Prignac-en-Médoc	Gironde
7271	Bordeaux-Médoc	33348	Queyrac	Gironde
7271	Bordeaux-Médoc	33383	Saint-Christoly-Médoc	Gironde
7271	Bordeaux-Médoc	33395	Saint-Estèphe	Gironde
7271	Bordeaux-Médoc	33412	Saint-Germain-d'Esteuil	Gironde
7271	Bordeaux-Médoc	33417	Sainte-Hélène	Gironde
7271	Bordeaux-Médoc	33423	Saint-Julien-Beychevelle	Gironde
7271	Bordeaux-Médoc	33424	Saint-Laurent-Médoc	Gironde
7271	Bordeaux-Médoc	33471	Saint-Sauveur	Gironde
7271	Bordeaux-Médoc	33476	Saint-Seurin-de-Cadourne	Gironde
7271	Bordeaux-Médoc	33490	Saint-Vivien-de-Médoc	Gironde
7271	Bordeaux-Médoc	33493	Saint-Yzans-de-Médoc	Gironde
7271	Bordeaux-Médoc	33494	Salaunes	Gironde
7271	Bordeaux-Médoc	33503	Saumos	Gironde
7271	Bordeaux-Médoc	33514	Soulac-sur-Mer	Gironde
7271	Bordeaux-Médoc	33517	Soussans	Gironde
7271	Bordeaux-Médoc	33521	Talais	Gironde
7271	Bordeaux-Médoc	33528	Le Temple	Gironde
7271	Bordeaux-Médoc	33538	Valeyrac	Gironde
7271	Bordeaux-Médoc	33540	Vendays-Montalivet	Gironde
7271	Bordeaux-Médoc	33541	Vensac	Gironde
7271	Bordeaux-Médoc	33544	Le Verdon-sur-Mer	Gironde
7271	Bordeaux-Médoc	33545	Vertheuil	Gironde

ZONES A DOTATION INTERMEDIAIRE

Zone d'emploi 1990 Code	Zone d'emploi 1990 Libellé	Commune Code insee	Commune Libellé	Territoire de santé Libellé
7202	Périgueux	24002	Agonac	Dordogne
7202	Périgueux	24007	Allemans	Dordogne
7202	Périgueux	24010	Annesse-et-Beaulieu	Dordogne
7202	Périgueux	24011	Antonne-et-Trigonant	Dordogne
7202	Périgueux	24013	Atur	Dordogne
7202	Périgueux	24026	Bassillac	Dordogne
7202	Périgueux	24032	Beaumont	Dordogne
7202	Périgueux	24038	Bertric-Burée	Dordogne
7202	Périgueux	24042	Biras	Dordogne
7202	Périgueux	24044	Blis-et-Born	Dordogne

Zone d'emploi 1990 Code	Zone d'emploi 1990 Libellé	Commune Code insee	Commune Libellé	Territoire de santé Libellé
7202	Périgueux	24053	Boulazac	Dordogne
7202	Périgueux	24055	Bourdeilles	Dordogne
7202	Périgueux	24057	Bourg-des-Maisons	Dordogne
7202	Périgueux	24058	Bourg-du-Bost	Dordogne
7202	Périgueux	24059	Bourgnac	Dordogne
7202	Périgueux	24061	Bourrou	Dordogne
7202	Périgueux	24062	Bouteilles-Saint-Sébastien	Dordogne
7202	Périgueux	24064	Brantôme	Dordogne
7202	Périgueux	24065	Breuilh	Dordogne
7202	Périgueux	24067	Le Bugue	Dordogne
7202	Périgueux	24069	Bussac	Dordogne
7202	Périgueux	24076	Campagne	Dordogne
7202	Périgueux	24079	Cantillac	Dordogne
7202	Périgueux	24090	Celles	Dordogne
7202	Périgueux	24092	Cendrieux	Dordogne
7202	Périgueux	24093	Cercles	Dordogne
7202	Périgueux	24094	Chalagnac	Dordogne
7202	Périgueux	24096	Champagnac-de-Belair	Dordogne
7202	Périgueux	24098	Champcevinel	Dordogne
7202	Périgueux	24102	Chancelade	Dordogne
7202	Périgueux	24103	Le Change	Dordogne
7202	Périgueux	24104	Chantérac	Dordogne
7202	Périgueux	24105	Chapdeuil	Dordogne
7202	Périgueux	24107	La Chapelle-Faucher	Dordogne
7202	Périgueux	24108	La Chapelle-Gonaguet	Dordogne
7202	Périgueux	24109	La Chapelle-Grésignac	Dordogne
7202	Périgueux	24110	La Chapelle-Montabourlet	Dordogne
7202	Périgueux	24111	La Chapelle-Montmoreau	Dordogne
7202	Périgueux	24114	Chassaignes	Dordogne
7202	Périgueux	24115	Château-l'Évêque	Dordogne
7202	Périgueux	24118	Chenaud	Dordogne
7202	Périgueux	24119	Cherval	Dordogne
7202	Périgueux	24128	Comberanche-et-Épeluche	Dordogne
7202	Périgueux	24129	Condat-sur-Trincou	Dordogne
7202	Périgueux	24135	Cornille	Dordogne
7202	Périgueux	24138	Coulounieix-Chamiers	Dordogne
7202	Périgueux	24139	Coursac	Dordogne
7202	Périgueux	24141	Coutures	Dordogne
7202	Périgueux	24144	Creysnac	Dordogne
7202	Périgueux	24146	Creysnac-et-Pissot	Dordogne
7202	Périgueux	24147	Cubjac	Dordogne
7202	Périgueux	24154	Douchapt	Dordogne
7202	Périgueux	24155	Douville	Dordogne
7202	Périgueux	24156	La Douze	Dordogne
7202	Périgueux	24157	Douzillac	Dordogne
7202	Périgueux	24159	Échourgnac	Dordogne
7202	Périgueux	24160	Église-Neuve-de-Vergt	Dordogne
7202	Périgueux	24161	Église-Neuve-d'Issac	Dordogne
7202	Périgueux	24162	Escoire	Dordogne
7202	Périgueux	24166	Eyliac	Dordogne
7202	Périgueux	24170	Eyvirat	Dordogne
7202	Périgueux	24178	Festalemps	Dordogne
7202	Périgueux	24183	Fleurac	Dordogne
7202	Périgueux	24190	Fouleix	Dordogne
7202	Périgueux	24191	Fraisse	Dordogne
7202	Périgueux	24198	La Gonterie-Boulouneix	Dordogne
7202	Périgueux	24199	Gout-Rossignol	Dordogne
7202	Périgueux	24200	Grand-Brassac	Dordogne
7202	Périgueux	24205	Grignols	Dordogne
7202	Périgueux	24208	Grun-Bordas	Dordogne
7202	Périgueux	24211	Issac	Dordogne
7202	Périgueux	24213	Jaure	Dordogne
7202	Périgueux	24216	La Jemaye	Dordogne
7202	Périgueux	24217	Journiac	Dordogne
7202	Périgueux	24220	Lacropte	Dordogne
7202	Périgueux	24234	Les Lèches	Dordogne
7202	Périgueux	24236	Léguillac-de-l'Auche	Dordogne
7202	Périgueux	24238	Lempzours	Dordogne
7202	Périgueux	24239	Ligueux	Dordogne
7202	Périgueux	24243	Lisle	Dordogne
7202	Périgueux	24247	Lusignac	Dordogne
7202	Périgueux	24249	Manaurie	Dordogne
7202	Périgueux	24251	Manzac-sur-Vern	Dordogne
7202	Périgueux	24256	Marsac-sur-l'Isle	Dordogne
7202	Périgueux	24258	Marsaneix	Dordogne
7202	Périgueux	24261	Mauzens-et-Miremont	Dordogne
7202	Périgueux	24262	Mayac	Dordogne
7202	Périgueux	24266	Mensignac	Dordogne
7202	Périgueux	24270	Milhac-d'Auberoche	Dordogne
7202	Périgueux	24285	Montagnac-la-Crepse	Dordogne
7202	Périgueux	24286	Montagrier	Dordogne
7202	Périgueux	24295	Montrem	Dordogne

Zone d'emploi 1990 Code	Zone d'emploi 1990 Libellé	Commune Code insee	Commune Libellé	Territoire de santé Libellé
7202	Périgueux	24299	Mussidan	Dordogne
7202	Périgueux	24303	Nanteuil-Auriac-de-Bourzac	Dordogne
7202	Périgueux	24308	Négrondes	Dordogne
7202	Périgueux	24309	Neuvic	Dordogne
7202	Périgueux	24312	Notre-Dame-de-Sanilhac	Dordogne
7202	Périgueux	24316	Parcoult	Dordogne
7202	Périgueux	24319	Paussac-et-Saint-Vivien	Dordogne
7202	Périgueux	24322	Périgueux	Dordogne
7202	Périgueux	24323	Petit-Bersac	Dordogne
7202	Périgueux	24333	Ponteyraud	Dordogne
7202	Périgueux	24343	Puyangou	Dordogne
7202	Périgueux	24346	Quinsac	Dordogne
7202	Périgueux	24350	Razac-sur-l'Isle	Dordogne
7202	Périgueux	24352	Ribérac	Dordogne
7202	Périgueux	24365	Saint-Amand-de-Vergt	Dordogne
7202	Périgueux	24367	Saint-André-de-Double	Dordogne
7202	Périgueux	24368	Saint-Antoine-Cumond	Dordogne
7202	Périgueux	24369	Saint-Antoine-d'Auberoche	Dordogne
7202	Périgueux	24371	Saint-Aquilin	Dordogne
7202	Périgueux	24372	Saint-Astier	Dordogne
7202	Périgueux	24376	Saint-Aulaye	Dordogne
7202	Périgueux	24389	Saint-Cirq	Dordogne
7202	Périgueux	24390	Saint-Crépin-d'Auberoche	Dordogne
7202	Périgueux	24391	Saint-Crépin-de-Richemont	Dordogne
7202	Périgueux	24399	Saint-Étienne-de-Puycorbier	Dordogne
7202	Périgueux	24403	Saint-Félix-de-Bourdeilles	Dordogne
7202	Périgueux	24404	Saint-Félix-de-Reillac-et-Mortemart	Dordogne
7202	Périgueux	24408	Saint-Front-d'Alemps	Dordogne
7202	Périgueux	24409	Saint-Front-de-Pradoux	Dordogne
7202	Périgueux	24418	Saint-Germain-du-Salembre	Dordogne
7202	Périgueux	24420	Saint-Géry	Dordogne
7202	Périgueux	24421	Saint-Geyrac	Dordogne
7202	Périgueux	24424	Saint-Jean-d'Ataux	Dordogne
7202	Périgueux	24425	Saint-Jean-de-Côle	Dordogne
7202	Périgueux	24426	Saint-Jean-d'Estissac	Dordogne
7202	Périgueux	24430	Saint-Julien-de-Bourdeilles	Dordogne
7202	Périgueux	24434	Saint-Just	Dordogne
7202	Périgueux	24439	Saint-Laurent-sur-Manoire	Dordogne
7202	Périgueux	24442	Saint-Léon-sur-l'Isle	Dordogne
7202	Périgueux	24444	Saint-Louis-en-l'Isle	Dordogne
7202	Périgueux	24447	Sainte-Marie-de-Chignac	Dordogne
7202	Périgueux	24452	Saint-Martial-Viveyrol	Dordogne
7202	Périgueux	24455	Saint-Martin-de-Ribérac	Dordogne
7202	Périgueux	24457	Saint-Martin-l'Astier	Dordogne
7202	Périgueux	24459	Saint-Maime-de-Péreyrol	Dordogne
7202	Périgueux	24460	Saint-Méard-de-Drôme	Dordogne
7202	Périgueux	24462	Saint-Médard-de-Mussidan	Dordogne
7202	Périgueux	24465	Saint-Michel-de-Double	Dordogne
7202	Périgueux	24468	Saint-Michel-de-Villadeix	Dordogne
7202	Périgueux	24474	Saint-Pancrace	Dordogne
7202	Périgueux	24475	Saint-Pantaly-d'Ans	Dordogne
7202	Périgueux	24477	Saint-Pardoux-de-Drôme	Dordogne
7202	Périgueux	24480	Saint-Paul-de-Serre	Dordogne
7202	Périgueux	24482	Saint-Paul-Lizonne	Dordogne
7202	Périgueux	24484	Saint-Pierre-de-Chignac	Dordogne
7202	Périgueux	24485	Saint-Pierre-de-Côle	Dordogne
7202	Périgueux	24490	Saint-Privat-des-Prés	Dordogne
7202	Périgueux	24502	Saint-Séverin-d'Estissac	Dordogne
7202	Périgueux	24504	Saint-Sulpice-de-Roumagnac	Dordogne
7202	Périgueux	24508	Saint-Victor	Dordogne
7202	Périgueux	24509	Saint-Vincent-de-Connezac	Dordogne
7202	Périgueux	24511	Saint-Vincent-Jalmoutiers	Dordogne
7202	Périgueux	24513	Saint-Vincent-sur-l'Isle	Dordogne
7202	Périgueux	24518	Salon	Dordogne
7202	Périgueux	24521	Sarliac-sur-l'Isle	Dordogne
7202	Périgueux	24524	Savignac-de-Miremont	Dordogne
7202	Périgueux	24527	Savignac-les-Églises	Dordogne
7202	Périgueux	24529	Segonzac	Dordogne
7202	Périgueux	24530	Sencenac-Puy-de-Fourches	Dordogne
7202	Périgueux	24533	Servanches	Dordogne
7202	Périgueux	24537	Siorac-de-Ribérac	Dordogne
7202	Périgueux	24540	Sorges	Dordogne
7202	Périgueux	24543	Sourzac	Dordogne
7202	Périgueux	24553	Tocane-Saint-Apre	Dordogne
7202	Périgueux	24554	La Tour-Blanche	Dordogne
7202	Périgueux	24557	Trélissac	Dordogne
7202	Périgueux	24561	Valeuil	Dordogne
7202	Périgueux	24562	Vallereuil	Dordogne
7202	Périgueux	24564	Vanxains	Dordogne
7202	Périgueux	24567	Vaunac	Dordogne
7202	Périgueux	24571	Vergt	Dordogne
7202	Périgueux	24573	Verteillac	Dordogne

Zone d'emploi 1990 Code	Zone d'emploi 1990 Libellé	Commune Code insee	Commune Libellé	Territoire de santé Libellé
7202	Périgueux	24576	Veyrines-de-Vergt	Dordogne
7202	Périgueux	24581	Villablard	Dordogne
7202	Périgueux	24582	Villars	Dordogne
7202	Périgueux	24586	Villetoueix	Dordogne
7204	Sarlat-la-Canéda	24006	Allas-les-Mines	Dordogne
7204	Sarlat-la-Canéda	24012	Archignac	Dordogne
7204	Sarlat-la-Canéda	24015	Audrix	Dordogne
7204	Sarlat-la-Canéda	24035	Belvès	Dordogne
7204	Sarlat-la-Canéda	24036	Berbiguières	Dordogne
7204	Sarlat-la-Canéda	24040	Beynac-et-Cazenac	Dordogne
7204	Sarlat-la-Canéda	24041	Bézenac	Dordogne
7204	Sarlat-la-Canéda	24050	Borrèze	Dordogne
7204	Sarlat-la-Canéda	24063	Bouzac	Dordogne
7204	Sarlat-la-Canéda	24074	Calviac-en-Périgord	Dordogne
7204	Sarlat-la-Canéda	24075	Campagnac-lès-Quercy	Dordogne
7204	Sarlat-la-Canéda	24081	Carlux	Dordogne
7204	Sarlat-la-Canéda	24082	Carsac-Aillac	Dordogne
7204	Sarlat-la-Canéda	24084	Carves	Dordogne
7204	Sarlat-la-Canéda	24086	Castelnaud-la-Chapelle	Dordogne
7204	Sarlat-la-Canéda	24087	Castels	Dordogne
7204	Sarlat-la-Canéda	24089	Cazoulès	Dordogne
7204	Sarlat-la-Canéda	24091	Cénac-et-Saint-Julien	Dordogne
7204	Sarlat-la-Canéda	24106	La Chapelle-Aubareil	Dordogne
7204	Sarlat-la-Canéda	24122	Cladech	Dordogne
7204	Sarlat-la-Canéda	24142	Coux-et-Bigaroque	Dordogne
7204	Sarlat-la-Canéda	24150	Daglan	Dordogne
7204	Sarlat-la-Canéda	24151	Doissat	Dordogne
7204	Sarlat-la-Canéda	24152	Domme	Dordogne
7204	Sarlat-la-Canéda	24172	Les Eyzies-de-Tayac-Sireuil	Dordogne
7204	Sarlat-la-Canéda	24184	Florimont-Gaumier	Dordogne
7204	Sarlat-la-Canéda	24206	Grives	Dordogne
7204	Sarlat-la-Canéda	24207	Groléjac	Dordogne
7204	Sarlat-la-Canéda	24215	Jayac	Dordogne
7204	Sarlat-la-Canéda	24230	Larzac	Dordogne
7204	Sarlat-la-Canéda	24252	Marcillac-Saint-Quentin	Dordogne
7204	Sarlat-la-Canéda	24254	Marnac	Dordogne
7204	Sarlat-la-Canéda	24255	Marquay	Dordogne
7204	Sarlat-la-Canéda	24268	Meyrals	Dordogne
7204	Sarlat-la-Canéda	24293	Monplaisant	Dordogne
7204	Sarlat-la-Canéda	24298	Mouzens	Dordogne
7204	Sarlat-la-Canéda	24300	Nabirat	Dordogne
7204	Sarlat-la-Canéda	24301	Nadaillac	Dordogne
7204	Sarlat-la-Canéda	24313	Orliac	Dordogne
7204	Sarlat-la-Canéda	24314	Orliaguet	Dordogne
7204	Sarlat-la-Canéda	24317	Paulin	Dordogne
7204	Sarlat-la-Canéda	24325	Peyrillac-et-Millac	Dordogne
7204	Sarlat-la-Canéda	24336	Prats-de-Carlux	Dordogne
7204	Sarlat-la-Canéda	24337	Prats-du-Périgord	Dordogne
7204	Sarlat-la-Canéda	24341	Proissans	Dordogne
7204	Sarlat-la-Canéda	24355	La Roque-Gageac	Dordogne
7204	Sarlat-la-Canéda	24360	Sagelat	Dordogne
7204	Sarlat-la-Canéda	24363	Saint-Amand-de-Belvès	Dordogne
7204	Sarlat-la-Canéda	24366	Saint-André-d'Allas	Dordogne
7204	Sarlat-la-Canéda	24375	Saint-Aubin-de-Nabirat	Dordogne
7204	Sarlat-la-Canéda	24388	Saint-Chamassy	Dordogne
7204	Sarlat-la-Canéda	24392	Saint-Crépin-et-Carlucet	Dordogne
7204	Sarlat-la-Canéda	24395	Saint-Cybranet	Dordogne
7204	Sarlat-la-Canéda	24396	Saint-Cyprien	Dordogne
7204	Sarlat-la-Canéda	24406	Sainte-Foy-de-Belvès	Dordogne
7204	Sarlat-la-Canéda	24412	Saint-Geniès	Dordogne
7204	Sarlat-la-Canéda	24416	Saint-Germain-de-Belvès	Dordogne
7204	Sarlat-la-Canéda	24432	Saint-Julien-de-Lampon	Dordogne
7204	Sarlat-la-Canéda	24438	Saint-Laurent-la-Vallée	Dordogne
7204	Sarlat-la-Canéda	24450	Saint-Martial-de-Nabirat	Dordogne
7204	Sarlat-la-Canéda	24470	Sainte-Mondane	Dordogne
7204	Sarlat-la-Canéda	24471	Sainte-Nathalène	Dordogne
7204	Sarlat-la-Canéda	24478	Saint-Pardoux-et-Vielvic	Dordogne
7204	Sarlat-la-Canéda	24488	Saint-Pompont	Dordogne
7204	Sarlat-la-Canéda	24510	Saint-Vincent-de-Cosse	Dordogne
7204	Sarlat-la-Canéda	24512	Saint-Vincent-le-Paluel	Dordogne
7204	Sarlat-la-Canéda	24516	Salignac-Eyvigues	Dordogne
7204	Sarlat-la-Canéda	24517	Salles-de-Belvès	Dordogne
7204	Sarlat-la-Canéda	24520	Sarlat-la-Canéda	Dordogne
7204	Sarlat-la-Canéda	24535	Simeyrols	Dordogne
7204	Sarlat-la-Canéda	24538	Siorac-en-Périgord	Dordogne
7204	Sarlat-la-Canéda	24544	Tamniès	Dordogne
7204	Sarlat-la-Canéda	24559	Tursac	Dordogne
7204	Sarlat-la-Canéda	24574	Veyrignac	Dordogne
7204	Sarlat-la-Canéda	24575	Veyrines-de-Domme	Dordogne
7204	Sarlat-la-Canéda	24577	Vézac	Dordogne
7204	Sarlat-la-Canéda	24587	Vitrac	Dordogne
7205	Bergerac	24005	Alles-sur-Dordogne	Dordogne

Zone d'emploi 1990 Code	Zone d'emploi 1990 Libellé	Commune Code insee	Commune Libellé	Territoire de santé Libellé
7205	Bergerac	24022	Badefols-sur-Dordogne	Dordogne
7205	Bergerac	24023	Baneuil	Dordogne
7205	Bergerac	24024	Bardou	Dordogne
7205	Bergerac	24027	Bayac	Dordogne
7205	Bergerac	24028	Beaumont-du-Périgord	Dordogne
7205	Bergerac	24031	Beauregard-et-Bassac	Dordogne
7205	Bergerac	24034	Beleymas	Dordogne
7205	Bergerac	24037	Bergerac	Dordogne
7205	Bergerac	24045	Boisse	Dordogne
7205	Bergerac	24051	Bosset	Dordogne
7205	Bergerac	24052	Bouillac	Dordogne
7205	Bergerac	24054	Bouniagues	Dordogne
7205	Bergerac	24060	Bourniquel	Dordogne
7205	Bergerac	24068	Le Buisson-de-Cadouin	Dordogne
7205	Bergerac	24073	Calès	Dordogne
7205	Bergerac	24077	Campsegret	Dordogne
7205	Bergerac	24080	Capdrot	Dordogne
7205	Bergerac	24088	Cause-de-Clérans	Dordogne
7205	Bergerac	24123	Clermont-de-Beauregard	Dordogne
7205	Bergerac	24126	Colombier	Dordogne
7205	Bergerac	24132	Conne-de-Labarde	Dordogne
7205	Bergerac	24140	Cours-de-Pile	Dordogne
7205	Bergerac	24143	Couze-et-Saint-Front	Dordogne
7205	Bergerac	24145	Creyse	Dordogne
7205	Bergerac	24148	Cunèges	Dordogne
7205	Bergerac	24167	Eymet	Dordogne
7205	Bergerac	24168	Plaisance	Dordogne
7205	Bergerac	24176	Faurilles	Dordogne
7205	Bergerac	24177	Faux	Dordogne
7205	Bergerac	24181	Flaugeac	Dordogne
7205	Bergerac	24186	Fonroque	Dordogne
7205	Bergerac	24193	Gageac-et-Rouillac	Dordogne
7205	Bergerac	24194	Gardonne	Dordogne
7205	Bergerac	24197	Ginestet	Dordogne
7205	Bergerac	24212	Issigeac	Dordogne
7205	Bergerac	24219	Labouquerie	Dordogne
7205	Bergerac	24222	La Force	Dordogne
7205	Bergerac	24223	Lalinde	Dordogne
7205	Bergerac	24224	Lamonzie-Montastruc	Dordogne
7205	Bergerac	24225	Lamonzie-Saint-Martin	Dordogne
7205	Bergerac	24228	Lanquais	Dordogne
7205	Bergerac	24231	Lavalade	Dordogne
7205	Bergerac	24233	Laveyssière	Dordogne
7205	Bergerac	24237	Lembras	Dordogne
7205	Bergerac	24240	Limeuil	Dordogne
7205	Bergerac	24242	Liorac-sur-Louyre	Dordogne
7205	Bergerac	24244	Lolme	Dordogne
7205	Bergerac	24246	Lunas	Dordogne
7205	Bergerac	24257	Marsalès	Dordogne
7205	Bergerac	24259	Maurens	Dordogne
7205	Bergerac	24260	Mauzac-et-Grand-Castang	Dordogne
7205	Bergerac	24267	Mescoules	Dordogne
7205	Bergerac	24273	Molières	Dordogne
7205	Bergerac	24274	Monbazillac	Dordogne
7205	Bergerac	24276	Monestier	Dordogne
7205	Bergerac	24278	Monmadalès	Dordogne
7205	Bergerac	24279	Monmarvès	Dordogne
7205	Bergerac	24280	Monpazier	Dordogne
7205	Bergerac	24281	Monsac	Dordogne
7205	Bergerac	24282	Monsaguel	Dordogne
7205	Bergerac	24287	Montaut	Dordogne
7205	Bergerac	24290	Montferrand-du-Périgord	Dordogne
7205	Bergerac	24296	Mouleydier	Dordogne
7205	Bergerac	24307	Naussannes	Dordogne
7205	Bergerac	24310	Nojals-et-Clotte	Dordogne
7205	Bergerac	24318	Paunat	Dordogne
7205	Bergerac	24327	Pezuls	Dordogne
7205	Bergerac	24331	Pomport	Dordogne
7205	Bergerac	24334	Pontours	Dordogne
7205	Bergerac	24338	Pressignac-Vicq	Dordogne
7205	Bergerac	24340	Prigonieux	Dordogne
7205	Bergerac	24345	Queyssac	Dordogne
7205	Bergerac	24347	Rampieux	Dordogne
7205	Bergerac	24348	Razac-d'Eymet	Dordogne
7205	Bergerac	24349	Razac-de-Saussignac	Dordogne
7205	Bergerac	24351	Ribagnac	Dordogne
7205	Bergerac	24357	Rouffignac-de-Sigoulès	Dordogne
7205	Bergerac	24359	Sadillac	Dordogne
7205	Bergerac	24361	Saint-Agne	Dordogne
7205	Bergerac	24362	Sainte-Alvère	Dordogne
7205	Bergerac	24373	Saint-Aubin-de-Cadelech	Dordogne
7205	Bergerac	24374	Saint-Aubin-de-Lanquais	Dordogne

Zone d'emploi 1990 Code	Zone d'emploi 1990 Libellé	Commune Code insee	Commune Libellé	Territoire de santé Libellé
7205	Bergerac	24377	Saint-Avit-de-Vialard	Dordogne
7205	Bergerac	24378	Saint-Avit-Rivière	Dordogne
7205	Bergerac	24379	Saint-Avit-Sénieur	Dordogne
7205	Bergerac	24382	Saint-Capraise-de-Lalinde	Dordogne
7205	Bergerac	24383	Saint-Capraise-d'Eymet	Dordogne
7205	Bergerac	24385	Saint-Cernin-de-Labelle	Dordogne
7205	Bergerac	24393	Sainte-Croix	Dordogne
7205	Bergerac	24402	Sainte-Eulalie-d'Eymet	Dordogne
7205	Bergerac	24405	Saint-Félix-de-Villadeix	Dordogne
7205	Bergerac	24407	Sainte-Foy-de-Longas	Dordogne
7205	Bergerac	24413	Saint-Georges-Blancaneix	Dordogne
7205	Bergerac	24414	Saint-Georges-de-Montclard	Dordogne
7205	Bergerac	24419	Saint-Germain-et-Mons	Dordogne
7205	Bergerac	24422	Saint-Hilaire-d'Estissac	Dordogne
7205	Bergerac	24423	Sainte-Innocence	Dordogne
7205	Bergerac	24427	Saint-Jean-d'Eyraud	Dordogne
7205	Bergerac	24431	Saint-Julien-de-Crempse	Dordogne
7205	Bergerac	24433	Saint-Julien-d'Eymet	Dordogne
7205	Bergerac	24435	Saint-Laurent-des-Bâtons	Dordogne
7205	Bergerac	24437	Saint-Laurent-des-Vignes	Dordogne
7205	Bergerac	24441	Saint-Léon-d'Issigeac	Dordogne
7205	Bergerac	24445	Saint-Marcel-du-Périgord	Dordogne
7205	Bergerac	24446	Saint-Marcory	Dordogne
7205	Bergerac	24456	Saint-Martin-des-Combes	Dordogne
7205	Bergerac	24472	Saint-Nexans	Dordogne
7205	Bergerac	24483	Saint-Perdoux	Dordogne
7205	Bergerac	24487	Saint-Pierre-d'Eyraud	Dordogne
7205	Bergerac	24492	Sainte-Radegonde	Dordogne
7205	Bergerac	24495	Saint-Romain-de-Monpazier	Dordogne
7205	Bergerac	24497	Sainte-Sabine-Born	Dordogne
7205	Bergerac	24499	Saint-Sauveur	Dordogne
7205	Bergerac	24523	Saussignac	Dordogne
7205	Bergerac	24532	Serres-et-Montguyard	Dordogne
7205	Bergerac	24534	Sigoulès	Dordogne
7205	Bergerac	24536	Singleyrac	Dordogne
7205	Bergerac	24549	Thénac	Dordogne
7205	Bergerac	24558	Trémolat	Dordogne
7205	Bergerac	24560	Urval	Dordogne
7205	Bergerac	24566	Varennes	Dordogne
7205	Bergerac	24570	Verdon	Dordogne
7205	Bergerac	47037	Bournel	Lot-et-Garonne
7205	Bergerac	47044	Cahuzac	Lot-et-Garonne
7205	Bergerac	47057	Castillonès	Lot-et-Garonne
7205	Bergerac	47063	Cavarc	Lot-et-Garonne
7205	Bergerac	47083	Doudrac	Lot-et-Garonne
7205	Bergerac	47084	Douzains	Lot-et-Garonne
7205	Bergerac	47096	Ferrensac	Lot-et-Garonne
7205	Bergerac	47132	Lalandusse	Lot-et-Garonne
7205	Bergerac	47152	Lougratte	Lot-et-Garonne
7205	Bergerac	47164	Mazières-Naresse	Lot-et-Garonne
7205	Bergerac	47183	Montauriol	Lot-et-Garonne
7205	Bergerac	47219	Rayet	Lot-et-Garonne
7205	Bergerac	47272	Saint-Quentin-du-Dropt	Lot-et-Garonne
7214	Libourne-Montpon-Sainte-Foy-la-Grande	24029	Beaupouyet	Dordogne
7214	Libourne-Montpon-Sainte-Foy-la-Grande	24048	Bonneville-et-Saint-Avit-de-Fumadières	Dordogne
7214	Libourne-Montpon-Sainte-Foy-la-Grande	24083	Carsac-de-Gurson	Dordogne
7214	Libourne-Montpon-Sainte-Foy-la-Grande	24165	Eygurande-et-Gardedeuil	Dordogne
7214	Libourne-Montpon-Sainte-Foy-la-Grande	24182	Le Fleix	Dordogne
7214	Libourne-Montpon-Sainte-Foy-la-Grande	24189	Fougueyrolles	Dordogne
7214	Libourne-Montpon-Sainte-Foy-la-Grande	24226	Lamothe-Montravel	Dordogne
7214	Libourne-Montpon-Sainte-Foy-la-Grande	24264	Ménesplet	Dordogne
7214	Libourne-Montpon-Sainte-Foy-la-Grande	24272	Minzac	Dordogne
7214	Libourne-Montpon-Sainte-Foy-la-Grande	24277	Monfaucon	Dordogne
7214	Libourne-Montpon-Sainte-Foy-la-Grande	24288	Montazeau	Dordogne
7214	Libourne-Montpon-Sainte-Foy-la-Grande	24289	Montcaret	Dordogne
7214	Libourne-Montpon-Sainte-Foy-la-Grande	24292	Montpeyroux	Dordogne
7214	Libourne-Montpon-Sainte-Foy-la-Grande	24294	Montpon-Ménéstérol	Dordogne
7214	Libourne-Montpon-Sainte-Foy-la-Grande	24297	Moulin-Neuf	Dordogne
7214	Libourne-Montpon-Sainte-Foy-la-Grande	24306	Nastringues	Dordogne
7214	Libourne-Montpon-Sainte-Foy-la-Grande	24329	Le Pizou	Dordogne
7214	Libourne-Montpon-Sainte-Foy-la-Grande	24335	Port-Sainte-Foy-et-Ponchapt	Dordogne
7214	Libourne-Montpon-Sainte-Foy-la-Grande	24354	La Roche-Chalais	Dordogne
7214	Libourne-Montpon-Sainte-Foy-la-Grande	24370	Saint-Antoine-de-Breuilh	Dordogne
7214	Libourne-Montpon-Sainte-Foy-la-Grande	24380	Saint-Barthélemy-de-Bellegarde	Dordogne
7214	Libourne-Montpon-Sainte-Foy-la-Grande	24415	Saint-Géraud-de-Corps	Dordogne
7214	Libourne-Montpon-Sainte-Foy-la-Grande	24436	Saint-Laurent-des-Hommes	Dordogne
7214	Libourne-Montpon-Sainte-Foy-la-Grande	24449	Saint-Martial-d'Artenset	Dordogne
7214	Libourne-Montpon-Sainte-Foy-la-Grande	24454	Saint-Martin-de-Gurson	Dordogne
7214	Libourne-Montpon-Sainte-Foy-la-Grande	24461	Saint-Méard-de-Gurçon	Dordogne
7214	Libourne-Montpon-Sainte-Foy-la-Grande	24466	Saint-Michel-de-Montaigne	Dordogne
7214	Libourne-Montpon-Sainte-Foy-la-Grande	24494	Saint-Rémy	Dordogne
7214	Libourne-Montpon-Sainte-Foy-la-Grande	24500	Saint-Sauveur-Lalande	Dordogne

Zone d'emploi 1990 Code	Zone d'emploi 1990 Libellé	Commune Code insee	Commune Libellé	Territoire de santé Libellé
7214	Libourne-Montpon-Sainte-Foy-la-Grande	24501	Saint-Seurin-de-Prats	Dordogne
7214	Libourne-Montpon-Sainte-Foy-la-Grande	24514	Saint-Vivien	Dordogne
7214	Libourne-Montpon-Sainte-Foy-la-Grande	24568	Vélines	Dordogne
7214	Libourne-Montpon-Sainte-Foy-la-Grande	24584	Villefranche-de-Lonchat	Dordogne
7214	Libourne-Montpon-Sainte-Foy-la-Grande	33001	Abzac	Gironde
7214	Libourne-Montpon-Sainte-Foy-la-Grande	33014	Les Artigues-de-Lussac	Gironde
7214	Libourne-Montpon-Sainte-Foy-la-Grande	33015	Arveyres	Gironde
7214	Libourne-Montpon-Sainte-Foy-la-Grande	33020	Auriolles	Gironde
7214	Libourne-Montpon-Sainte-Foy-la-Grande	33034	Bayas	Gironde
7214	Libourne-Montpon-Sainte-Foy-la-Grande	33045	Belvès-de-Castillon	Gironde
7214	Libourne-Montpon-Sainte-Foy-la-Grande	33052	Les Billaux	Gironde
7214	Libourne-Montpon-Sainte-Foy-la-Grande	33062	Bonzac	Gironde
7214	Libourne-Montpon-Sainte-Foy-la-Grande	33064	Bossugan	Gironde
7214	Libourne-Montpon-Sainte-Foy-la-Grande	33088	Camps-sur-l'Isle	Gironde
7214	Libourne-Montpon-Sainte-Foy-la-Grande	33094	Caplong	Gironde
7214	Libourne-Montpon-Sainte-Foy-la-Grande	33108	Castillon-la-Bataille	Gironde
7214	Libourne-Montpon-Sainte-Foy-la-Grande	33112	Caumont	Gironde
7214	Libourne-Montpon-Sainte-Foy-la-Grande	33117	Cazaugitat	Gironde
7214	Libourne-Montpon-Sainte-Foy-la-Grande	33124	Chamadelle	Gironde
7214	Libourne-Montpon-Sainte-Foy-la-Grande	33127	Civrac-sur-Dordogne	Gironde
7214	Libourne-Montpon-Sainte-Foy-la-Grande	33133	Coubeyrac	Gironde
7214	Libourne-Montpon-Sainte-Foy-la-Grande	33138	Coutras	Gironde
7214	Libourne-Montpon-Sainte-Foy-la-Grande	33153	Doulezon	Gironde
7214	Libourne-Montpon-Sainte-Foy-la-Grande	33154	Les Églisottes-et-Chalaures	Gironde
7214	Libourne-Montpon-Sainte-Foy-la-Grande	33160	Eynesse	Gironde
7214	Libourne-Montpon-Sainte-Foy-la-Grande	33166	Le Fieu	Gironde
7214	Libourne-Montpon-Sainte-Foy-la-Grande	33168	Flaujagues	Gironde
7214	Libourne-Montpon-Sainte-Foy-la-Grande	33173	Francs	Gironde
7214	Libourne-Montpon-Sainte-Foy-la-Grande	33174	Fronsac	Gironde
7214	Libourne-Montpon-Sainte-Foy-la-Grande	33179	Galgon	Gironde
7214	Libourne-Montpon-Sainte-Foy-la-Grande	33181	Gardegan-et-Tourtirac	Gironde
7214	Libourne-Montpon-Sainte-Foy-la-Grande	33186	Gensac	Gironde
7214	Libourne-Montpon-Sainte-Foy-la-Grande	33191	Gours	Gironde
7214	Libourne-Montpon-Sainte-Foy-la-Grande	33198	Guîtres	Gironde
7214	Libourne-Montpon-Sainte-Foy-la-Grande	33210	Juillac	Gironde
7214	Libourne-Montpon-Sainte-Foy-la-Grande	33218	Lagorce	Gironde
7214	Libourne-Montpon-Sainte-Foy-la-Grande	33222	Lalande-de-Pomerol	Gironde
7214	Libourne-Montpon-Sainte-Foy-la-Grande	33223	Landerrouat	Gironde
7214	Libourne-Montpon-Sainte-Foy-la-Grande	33230	Lapouyade	Gironde
7214	Libourne-Montpon-Sainte-Foy-la-Grande	33242	Les Lèves-et-Thoumeyragues	Gironde
7214	Libourne-Montpon-Sainte-Foy-la-Grande	33243	Libourne	Gironde
7214	Libourne-Montpon-Sainte-Foy-la-Grande	33246	Ligueux	Gironde
7214	Libourne-Montpon-Sainte-Foy-la-Grande	33247	Listrac-de-Durèze	Gironde
7214	Libourne-Montpon-Sainte-Foy-la-Grande	33259	Lugon-et-l'Île-du-Carnay	Gironde
7214	Libourne-Montpon-Sainte-Foy-la-Grande	33261	Lussac	Gironde
7214	Libourne-Montpon-Sainte-Foy-la-Grande	33264	Maransin	Gironde
7214	Libourne-Montpon-Sainte-Foy-la-Grande	33269	Margueron	Gironde
7214	Libourne-Montpon-Sainte-Foy-la-Grande	33277	Massugas	Gironde
7214	Libourne-Montpon-Sainte-Foy-la-Grande	33290	Montagne	Gironde
7214	Libourne-Montpon-Sainte-Foy-la-Grande	33295	Mouillac	Gironde
7214	Libourne-Montpon-Sainte-Foy-la-Grande	33296	Mouliets-et-Villemartin	Gironde
7214	Libourne-Montpon-Sainte-Foy-la-Grande	33302	Néac	Gironde
7214	Libourne-Montpon-Sainte-Foy-la-Grande	33315	Les Peintures	Gironde
7214	Libourne-Montpon-Sainte-Foy-la-Grande	33316	Pellegrue	Gironde
7214	Libourne-Montpon-Sainte-Foy-la-Grande	33317	Périssac	Gironde
7214	Libourne-Montpon-Sainte-Foy-la-Grande	33319	Pessac-sur-Dordogne	Gironde
7214	Libourne-Montpon-Sainte-Foy-la-Grande	33320	Petit-Palais-et-Cornemps	Gironde
7214	Libourne-Montpon-Sainte-Foy-la-Grande	33324	Pineuilh	Gironde
7214	Libourne-Montpon-Sainte-Foy-la-Grande	33328	Pomerol	Gironde
7214	Libourne-Montpon-Sainte-Foy-la-Grande	33332	Porchères	Gironde
7214	Libourne-Montpon-Sainte-Foy-la-Grande	33342	Puisseguin	Gironde
7214	Libourne-Montpon-Sainte-Foy-la-Grande	33344	Pujols	Gironde
7214	Libourne-Montpon-Sainte-Foy-la-Grande	33347	Puynormand	Gironde
7214	Libourne-Montpon-Sainte-Foy-la-Grande	33350	Rauzan	Gironde
7214	Libourne-Montpon-Sainte-Foy-la-Grande	33354	Riocard	Gironde
7214	Libourne-Montpon-Sainte-Foy-la-Grande	33356	La Rivière	Gironde
7214	Libourne-Montpon-Sainte-Foy-la-Grande	33360	La Roquette	Gironde
7214	Libourne-Montpon-Sainte-Foy-la-Grande	33362	Sablons	Gironde
7214	Libourne-Montpon-Sainte-Foy-la-Grande	33364	Saillans	Gironde
7214	Libourne-Montpon-Sainte-Foy-la-Grande	33365	Saint-Aignan	Gironde
7214	Libourne-Montpon-Sainte-Foy-la-Grande	33369	Saint-André-et-Appelles	Gironde
7214	Libourne-Montpon-Sainte-Foy-la-Grande	33372	Saint-Antoine-du-Queyret	Gironde
7214	Libourne-Montpon-Sainte-Foy-la-Grande	33373	Saint-Antoine-sur-l'Isle	Gironde
7214	Libourne-Montpon-Sainte-Foy-la-Grande	33377	Saint-Avit-de-Soulège	Gironde
7214	Libourne-Montpon-Sainte-Foy-la-Grande	33378	Saint-Avit-Saint-Nazaire	Gironde
7214	Libourne-Montpon-Sainte-Foy-la-Grande	33384	Saint-Christophe-des-Bardes	Gironde
7214	Libourne-Montpon-Sainte-Foy-la-Grande	33385	Saint-Christophe-de-Double	Gironde
7214	Libourne-Montpon-Sainte-Foy-la-Grande	33386	Saint-Cibard	Gironde
7214	Libourne-Montpon-Sainte-Foy-la-Grande	33387	Saint-Ciers-d'Abzac	Gironde
7214	Libourne-Montpon-Sainte-Foy-la-Grande	33390	Sainte-Colombe	Gironde
7214	Libourne-Montpon-Sainte-Foy-la-Grande	33393	Saint-Denis-de-Pile	Gironde
7214	Libourne-Montpon-Sainte-Foy-la-Grande	33394	Saint-Émilion	Gironde

Zone d'emploi 1990 Code	Zone d'emploi 1990 Libellé	Commune Code insee	Commune Libellé	Territoire de santé Libellé
7214	Libourne-Montpon-Sainte-Foy-la-Grande	33396	Saint-Étienne-de-Lisse	Gironde
7214	Libourne-Montpon-Sainte-Foy-la-Grande	33400	Saint-Ferme	Gironde
7214	Libourne-Montpon-Sainte-Foy-la-Grande	33401	Sainte-Florence	Gironde
7214	Libourne-Montpon-Sainte-Foy-la-Grande	33402	Sainte-Foy-la-Grande	Gironde
7214	Libourne-Montpon-Sainte-Foy-la-Grande	33406	Saint-Genès-de-Castillon	Gironde
7214	Libourne-Montpon-Sainte-Foy-la-Grande	33407	Saint-Genès-de-Fronsac	Gironde
7214	Libourne-Montpon-Sainte-Foy-la-Grande	33414	Saint-Germain-de-la-Rivière	Gironde
7214	Libourne-Montpon-Sainte-Foy-la-Grande	33420	Saint-Hippolyte	Gironde
7214	Libourne-Montpon-Sainte-Foy-la-Grande	33421	Saint-Jean-de-Blaignac	Gironde
7214	Libourne-Montpon-Sainte-Foy-la-Grande	33426	Saint-Laurent-des-Combes	Gironde
7214	Libourne-Montpon-Sainte-Foy-la-Grande	33437	Saint-Magne-de-Castillon	Gironde
7214	Libourne-Montpon-Sainte-Foy-la-Grande	33442	Saint-Martin-de-Laye	Gironde
7214	Libourne-Montpon-Sainte-Foy-la-Grande	33445	Saint-Martin-du-Bois	Gironde
7214	Libourne-Montpon-Sainte-Foy-la-Grande	33447	Saint-Médard-de-Guizières	Gironde
7214	Libourne-Montpon-Sainte-Foy-la-Grande	33451	Saint-Michel-de-Fronsac	Gironde
7214	Libourne-Montpon-Sainte-Foy-la-Grande	33459	Saint-Pey-d'Armens	Gironde
7214	Libourne-Montpon-Sainte-Foy-la-Grande	33460	Saint-Pey-de-Castets	Gironde
7214	Libourne-Montpon-Sainte-Foy-la-Grande	33461	Saint-Philippe-d'Aiguille	Gironde
7214	Libourne-Montpon-Sainte-Foy-la-Grande	33462	Saint-Philippe-du-Seignal	Gironde
7214	Libourne-Montpon-Sainte-Foy-la-Grande	33467	Saint-Quentin-de-Caplong	Gironde
7214	Libourne-Montpon-Sainte-Foy-la-Grande	33468	Sainte-Radegonde	Gironde
7214	Libourne-Montpon-Sainte-Foy-la-Grande	33472	Saint-Sauveur-de-Puynormand	Gironde
7214	Libourne-Montpon-Sainte-Foy-la-Grande	33478	Saint-Seurin-sur-l'Isle	Gironde
7214	Libourne-Montpon-Sainte-Foy-la-Grande	33480	Saint-Sulpice-de-Faleyrens	Gironde
7214	Libourne-Montpon-Sainte-Foy-la-Grande	33485	Sainte-Terre	Gironde
7214	Libourne-Montpon-Sainte-Foy-la-Grande	33488	Saint-Vincent-de-Pertignas	Gironde
7214	Libourne-Montpon-Sainte-Foy-la-Grande	33499	Les Salles-de-Castillon	Gironde
7214	Libourne-Montpon-Sainte-Foy-la-Grande	33509	Savignac-de-l'Isle	Gironde
7214	Libourne-Montpon-Sainte-Foy-la-Grande	33516	Soussac	Gironde
7214	Libourne-Montpon-Sainte-Foy-la-Grande	33526	Tayac	Gironde
7214	Libourne-Montpon-Sainte-Foy-la-Grande	33542	Vérac	Gironde
7214	Libourne-Montpon-Sainte-Foy-la-Grande	33546	Vignonet	Gironde
7214	Libourne-Montpon-Sainte-Foy-la-Grande	33548	Villegouge	Gironde
7214	Libourne-Montpon-Sainte-Foy-la-Grande	47018	Auriac-sur-Dropt	Lot-et-Garonne
7214	Libourne-Montpon-Sainte-Foy-la-Grande	47020	Baleyssagues	Lot-et-Garonne
7214	Libourne-Montpon-Sainte-Foy-la-Grande	47086	Duras	Lot-et-Garonne
7214	Libourne-Montpon-Sainte-Foy-la-Grande	47089	Esclottes	Lot-et-Garonne
7214	Libourne-Montpon-Sainte-Foy-la-Grande	47151	Loubès-Bernac	Lot-et-Garonne
7214	Libourne-Montpon-Sainte-Foy-la-Grande	47194	Moustier	Lot-et-Garonne
7214	Libourne-Montpon-Sainte-Foy-la-Grande	47199	Pardaillan	Lot-et-Garonne
7214	Libourne-Montpon-Sainte-Foy-la-Grande	47229	Saint-Astier	Lot-et-Garonne
7214	Libourne-Montpon-Sainte-Foy-la-Grande	47236	Sainte-Colombe-de-Duras	Lot-et-Garonne
7214	Libourne-Montpon-Sainte-Foy-la-Grande	47247	Saint-Jean-de-Duras	Lot-et-Garonne
7214	Libourne-Montpon-Sainte-Foy-la-Grande	47278	Saint-Sernin	Lot-et-Garonne
7214	Libourne-Montpon-Sainte-Foy-la-Grande	47290	La Sauvetat-du-Dropt	Lot-et-Garonne
7214	Libourne-Montpon-Sainte-Foy-la-Grande	47294	Savignac-de-Duras	Lot-et-Garonne
7214	Libourne-Montpon-Sainte-Foy-la-Grande	47303	Soumensac	Lot-et-Garonne
7214	Libourne-Montpon-Sainte-Foy-la-Grande	47321	Villeneuve-de-Duras	Lot-et-Garonne
7215	Langon-Bazas-La Réole	33002	Aillas	Gironde
7215	Langon-Bazas-La Réole	33017	Aubiac	Gironde
7215	Langon-Bazas-La Réole	33021	Auros	Gironde
7215	Langon-Bazas-La Réole	33024	Bagas	Gironde
7215	Langon-Bazas-La Réole	33026	Balizac	Gironde
7215	Langon-Bazas-La Réole	33027	Barie	Gironde
7215	Langon-Bazas-La Réole	33031	Bassanne	Gironde
7215	Langon-Bazas-La Réole	33036	Bazas	Gironde
7215	Langon-Bazas-La Réole	33046	Bernos-Beaulac	Gironde
7215	Langon-Bazas-La Réole	33048	Berthez	Gironde
7215	Langon-Bazas-La Réole	33050	Bieujac	Gironde
7215	Langon-Bazas-La Réole	33053	Birac	Gironde
7215	Langon-Bazas-La Réole	33054	Blaignac	Gironde
7215	Langon-Bazas-La Réole	33060	Bommes	Gironde
7215	Langon-Bazas-La Réole	33066	Bourdelles	Gironde
7215	Langon-Bazas-La Réole	33068	Bourideys	Gironde
7215	Langon-Bazas-La Réole	33072	Brannens	Gironde
7215	Langon-Bazas-La Réole	33074	Brouqueyran	Gironde
7215	Langon-Bazas-La Réole	33076	Budos	Gironde
7215	Langon-Bazas-La Réole	33087	Camiran	Gironde
7215	Langon-Bazas-La Réole	33095	Captieux	Gironde
7215	Langon-Bazas-La Réole	33102	Casseuil	Gironde
7215	Langon-Bazas-La Réole	33103	Castelmoron-d'Albret	Gironde
7215	Langon-Bazas-La Réole	33106	Castets-en-Dorthe	Gironde
7215	Langon-Bazas-La Réole	33107	Castillon-de-Castets	Gironde
7215	Langon-Bazas-La Réole	33111	Caudrot	Gironde
7215	Langon-Bazas-La Réole	33113	Cauvignac	Gironde
7215	Langon-Bazas-La Réole	33115	Cazalis	Gironde
7215	Langon-Bazas-La Réole	33116	Cazats	Gironde
7215	Langon-Bazas-La Réole	33130	Coimères	Gironde
7215	Langon-Bazas-La Réole	33136	Cours-de-Monségur	Gironde
7215	Langon-Bazas-La Réole	33137	Cours-les-Bains	Gironde
7215	Langon-Bazas-La Réole	33139	Coutures	Gironde
7215	Langon-Bazas-La Réole	33144	Cudos	Gironde

Zone d'emploi 1990 Code	Zone d'emploi 1990 Libellé	Commune Code insee	Commune Libellé	Territoire de santé Libellé
7215	Langon-Bazas-La Réole	33150	Dieulivol	Gironde
7215	Langon-Bazas-La Réole	33155	Escaudes	Gironde
7215	Langon-Bazas-La Réole	33158	Les Esseintes	Gironde
7215	Langon-Bazas-La Réole	33164	Fargues	Gironde
7215	Langon-Bazas-La Réole	33169	Floudès	Gironde
7215	Langon-Bazas-La Réole	33170	Fontet	Gironde
7215	Langon-Bazas-La Réole	33171	Fossès-et-Baleyssac	Gironde
7215	Langon-Bazas-La Réole	33178	Gajac	Gironde
7215	Langon-Bazas-La Réole	33180	Gans	Gironde
7215	Langon-Bazas-La Réole	33187	Gironde-sur-Dropt	Gironde
7215	Langon-Bazas-La Réole	33188	Giscos	Gironde
7215	Langon-Bazas-La Réole	33190	Goualade	Gironde
7215	Langon-Bazas-La Réole	33195	Grignols	Gironde
7215	Langon-Bazas-La Réole	33197	Guillos	Gironde
7215	Langon-Bazas-La Réole	33204	Hure	Gironde
7215	Langon-Bazas-La Réole	33212	Labescau	Gironde
7215	Langon-Bazas-La Réole	33216	Lados	Gironde
7215	Langon-Bazas-La Réole	33221	Lamothe-Landerron	Gironde
7215	Langon-Bazas-La Réole	33224	Landerrouet-sur-Séjour	Gironde
7215	Langon-Bazas-La Réole	33225	Landiras	Gironde
7215	Langon-Bazas-La Réole	33227	Langon	Gironde
7215	Langon-Bazas-La Réole	33232	Lartigue	Gironde
7215	Langon-Bazas-La Réole	33235	Lavazan	Gironde
7215	Langon-Bazas-La Réole	33237	Léogéats	Gironde
7215	Langon-Bazas-La Réole	33239	Lerm-et-Musset	Gironde
7215	Langon-Bazas-La Réole	33244	Lignan-de-Bazas	Gironde
7215	Langon-Bazas-La Réole	33250	Loubens	Gironde
7215	Langon-Bazas-La Réole	33254	Loupiac-de-la-Réole	Gironde
7215	Langon-Bazas-La Réole	33255	Lucmau	Gironde
7215	Langon-Bazas-La Réole	33270	Marimbault	Gironde
7215	Langon-Bazas-La Réole	33271	Marions	Gironde
7215	Langon-Bazas-La Réole	33276	Masseilles	Gironde
7215	Langon-Bazas-La Réole	33279	Mazères	Gironde
7215	Langon-Bazas-La Réole	33283	Mesterieux	Gironde
7215	Langon-Bazas-La Réole	33287	Mongauzy	Gironde
7215	Langon-Bazas-La Réole	33289	Monségur	Gironde
7215	Langon-Bazas-La Réole	33291	Montagoudin	Gironde
7215	Langon-Bazas-La Réole	33294	Morizès	Gironde
7215	Langon-Bazas-La Réole	33304	Neuffons	Gironde
7215	Langon-Bazas-La Réole	33305	Le Nizan	Gironde
7215	Langon-Bazas-La Réole	33306	Noaillac	Gironde
7215	Langon-Bazas-La Réole	33307	Noaillan	Gironde
7215	Langon-Bazas-La Réole	33310	Origne	Gironde
7215	Langon-Bazas-La Réole	33323	Le Pian-sur-Garonne	Gironde
7215	Langon-Bazas-La Réole	33329	Pompéjac	Gironde
7215	Langon-Bazas-La Réole	33331	Pondaurat	Gironde
7215	Langon-Bazas-La Réole	33336	Préchac	Gironde
7215	Langon-Bazas-La Réole	33337	Preignac	Gironde
7215	Langon-Bazas-La Réole	33343	Pujols-sur-Ciron	Gironde
7215	Langon-Bazas-La Réole	33345	Le Puy	Gironde
7215	Langon-Bazas-La Réole	33346	Puybarban	Gironde
7215	Langon-Bazas-La Réole	33352	La Réole	Gironde
7215	Langon-Bazas-La Réole	33353	Rimons	Gironde
7215	Langon-Bazas-La Réole	33357	Roaillan	Gironde
7215	Langon-Bazas-La Réole	33359	Roquebrune	Gironde
7215	Langon-Bazas-La Réole	33391	Saint-Côme	Gironde
7215	Langon-Bazas-La Réole	33398	Saint-Exupéry	Gironde
7215	Langon-Bazas-La Réole	33404	Sainte-Gemme	Gironde
7215	Langon-Bazas-La Réole	33418	Saint-Hilaire-de-la-Noaille	Gironde
7215	Langon-Bazas-La Réole	33428	Saint-Laurent-du-Plan	Gironde
7215	Langon-Bazas-La Réole	33429	Saint-Léger-de-Balson	Gironde
7215	Langon-Bazas-La Réole	33432	Saint-Loubert	Gironde
7215	Langon-Bazas-La Réole	33435	Saint-Macaire	Gironde
7215	Langon-Bazas-La Réole	33438	Saint-Maixant	Gironde
7215	Langon-Bazas-La Réole	33444	Saint-Martin-de-Sescas	Gironde
7215	Langon-Bazas-La Réole	33450	Saint-Michel-de-Castelnau	Gironde
7215	Langon-Bazas-La Réole	33453	Saint-Michel-de-Lapujade	Gironde
7215	Langon-Bazas-La Réole	33457	Saint-Pardon-de-Conques	Gironde
7215	Langon-Bazas-La Réole	33463	Saint-Pierre-d'Aurillac	Gironde
7215	Langon-Bazas-La Réole	33465	Saint-Pierre-de-Mons	Gironde
7215	Langon-Bazas-La Réole	33479	Saint-Sève	Gironde
7215	Langon-Bazas-La Réole	33481	Saint-Sulpice-de-Guilleragues	Gironde
7215	Langon-Bazas-La Réole	33484	Saint-Symphorien	Gironde
7215	Langon-Bazas-La Réole	33491	Saint-Vivien-de-Monségur	Gironde
7215	Langon-Bazas-La Réole	33504	Sauternes	Gironde
7215	Langon-Bazas-La Réole	33507	Sauviac	Gironde
7215	Langon-Bazas-La Réole	33508	Savignac	Gironde
7215	Langon-Bazas-La Réole	33511	Sendets	Gironde
7215	Langon-Bazas-La Réole	33512	Sigalens	Gironde
7215	Langon-Bazas-La Réole	33513	Sillas	Gironde
7215	Langon-Bazas-La Réole	33520	Taillecat	Gironde
7215	Langon-Bazas-La Réole	33533	Toulenne	Gironde

Zone d'emploi 1990 Code	Zone d'emploi 1990 Libellé	Commune Code insee	Commune Libellé	Territoire de santé Libellé
7215	Langon-Bazas-La Réole	33537	Uzeste	Gironde
7215	Langon-Bazas-La Réole	33543	Verdelais	Gironde
7215	Langon-Bazas-La Réole	33547	Villandraut	Gironde
7274	Bordeaux-Cubzaçais	33006	Anglade	Gironde
7274	Bordeaux-Cubzaçais	33016	Asques	Gironde
7274	Bordeaux-Cubzaçais	33018	Aubie-et-Espessas	Gironde
7274	Bordeaux-Cubzaçais	33035	Bayon-sur-Gironde	Gironde
7274	Bordeaux-Cubzaçais	33047	Berson	Gironde
7274	Bordeaux-Cubzaçais	33058	Blaye	Gironde
7274	Bordeaux-Cubzaçais	33067	Bourg	Gironde
7274	Bordeaux-Cubzaçais	33073	Braud-et-Saint-Louis	Gironde
7274	Bordeaux-Cubzaçais	33082	Cadillac-en-Fronsadais	Gironde
7274	Bordeaux-Cubzaçais	33089	Campugnan	Gironde
7274	Bordeaux-Cubzaçais	33100	Cars	Gironde
7274	Bordeaux-Cubzaçais	33101	Cartelègue	Gironde
7274	Bordeaux-Cubzaçais	33114	Cavignac	Gironde
7274	Bordeaux-Cubzaçais	33123	Cézac	Gironde
7274	Bordeaux-Cubzaçais	33126	Civrac-de-Blaye	Gironde
7274	Bordeaux-Cubzaçais	33132	Comps	Gironde
7274	Bordeaux-Cubzaçais	33142	Cubnezais	Gironde
7274	Bordeaux-Cubzaçais	33143	Cubzac-les-Ponts	Gironde
7274	Bordeaux-Cubzaçais	33151	Donnezac	Gironde
7274	Bordeaux-Cubzaçais	33159	Étauliers	Gironde
7274	Bordeaux-Cubzaçais	33161	Eyrans	Gironde
7274	Bordeaux-Cubzaçais	33172	Fours	Gironde
7274	Bordeaux-Cubzaçais	33182	Gauriac	Gironde
7274	Bordeaux-Cubzaçais	33183	Gauriaguet	Gironde
7274	Bordeaux-Cubzaçais	33184	Générac	Gironde
7274	Bordeaux-Cubzaçais	33219	La Lande-de-Fronsac	Gironde
7274	Bordeaux-Cubzaçais	33228	Lansac	Gironde
7274	Bordeaux-Cubzaçais	33233	Laruscade	Gironde
7274	Bordeaux-Cubzaçais	33266	Marcenais	Gironde
7274	Bordeaux-Cubzaçais	33267	Marcillac	Gironde
7274	Bordeaux-Cubzaçais	33272	Marsas	Gironde
7274	Bordeaux-Cubzaçais	33280	Mazion	Gironde
7274	Bordeaux-Cubzaçais	33285	Mombrier	Gironde
7274	Bordeaux-Cubzaçais	33321	Peujard	Gironde
7274	Bordeaux-Cubzaçais	33325	Plassac	Gironde
7274	Bordeaux-Cubzaçais	33326	Pleine-Selve	Gironde
7274	Bordeaux-Cubzaçais	33339	Prignac-et-Marcamps	Gironde
7274	Bordeaux-Cubzaçais	33341	Pugnac	Gironde
7274	Bordeaux-Cubzaçais	33351	Reignac	Gironde
7274	Bordeaux-Cubzaçais	33366	Saint-André-de-Cubzac	Gironde
7274	Bordeaux-Cubzaçais	33370	Saint-Androny	Gironde
7274	Bordeaux-Cubzaçais	33371	Saint-Antoine	Gironde
7274	Bordeaux-Cubzaçais	33374	Saint-Aubin-de-Blaye	Gironde
7274	Bordeaux-Cubzaçais	33380	Saint-Caprais-de-Blaye	Gironde
7274	Bordeaux-Cubzaçais	33382	Saint-Christoly-de-Blaye	Gironde
7274	Bordeaux-Cubzaçais	33388	Saint-Ciers-de-Canesse	Gironde
7274	Bordeaux-Cubzaçais	33389	Saint-Ciers-sur-Gironde	Gironde
7274	Bordeaux-Cubzaçais	33405	Saint-Genès-de-Blaye	Gironde
7274	Bordeaux-Cubzaçais	33415	Saint-Gervais	Gironde
7274	Bordeaux-Cubzaçais	33416	Saint-Girons-d'Aiguevives	Gironde
7274	Bordeaux-Cubzaçais	33425	Saint-Laurent-d'Arce	Gironde
7274	Bordeaux-Cubzaçais	33439	Saint-Mariens	Gironde
7274	Bordeaux-Cubzaçais	33441	Saint-Martin-Lacaussade	Gironde
7274	Bordeaux-Cubzaçais	33456	Saint-Palais	Gironde
7274	Bordeaux-Cubzaçais	33458	Saint-Paul	Gironde
7274	Bordeaux-Cubzaçais	33470	Saint-Romain-la-Virvée	Gironde
7274	Bordeaux-Cubzaçais	33473	Saint-Savin	Gironde
7274	Bordeaux-Cubzaçais	33475	Saint-Seurin-de-Bourg	Gironde
7274	Bordeaux-Cubzaçais	33477	Saint-Seurin-de-Cursac	Gironde
7274	Bordeaux-Cubzaçais	33486	Saint-Trojan	Gironde
7274	Bordeaux-Cubzaçais	33489	Saint-Vivien-de-Blaye	Gironde
7274	Bordeaux-Cubzaçais	33492	Saint-Yzan-de-Soudiac	Gironde
7274	Bordeaux-Cubzaçais	33495	Salignac	Gironde
7274	Bordeaux-Cubzaçais	33500	Samonac	Gironde
7274	Bordeaux-Cubzaçais	33502	Saugon	Gironde
7274	Bordeaux-Cubzaçais	33524	Tarnès	Gironde
7274	Bordeaux-Cubzaçais	33525	Tauriac	Gironde
7274	Bordeaux-Cubzaçais	33530	Teuillac	Gironde
7274	Bordeaux-Cubzaçais	33532	Tizac-de-Lapouyade	Gironde
7274	Bordeaux-Cubzaçais	33551	Villeneuve	Gironde
7274	Bordeaux-Cubzaçais	33553	Virzac	Gironde
7206	Dax	40003	Angoumé	Landes
7206	Dax	40006	Arengosse	Landes
7206	Dax	40009	Arjuzanx	Landes
7206	Dax	40018	Audon	Landes
7206	Dax	40019	Aureilhan	Landes
7206	Dax	40023	Baigts	Landes
7206	Dax	40028	Bastennes	Landes
7206	Dax	40031	Bégaar	Landes

Zone d'emploi 1990 Code	Zone d'emploi 1990 Libellé	Commune Code insee	Commune Libellé	Territoire de santé Libellé
7206	Dax	40034	Béhus	Landes
7206	Dax	40035	Bénesse-lès-Dax	Landes
7206	Dax	40040	Beylongue	Landes
7206	Dax	40043	Bias	Landes
7206	Dax	40048	Boos	Landes
7206	Dax	40059	Cagnotte	Landes
7206	Dax	40063	Candresse	Landes
7206	Dax	40066	Carcarès-Sainte-Croix	Landes
7206	Dax	40067	Carcen-Ponson	Landes
7206	Dax	40068	Cassen	Landes
7206	Dax	40071	Castelnau-Chalosse	Landes
7206	Dax	40074	Castel-Sarrazin	Landes
7206	Dax	40075	Castets	Landes
7206	Dax	40077	Cauneille	Landes
7206	Dax	40078	Caupenne	Landes
7206	Dax	40084	Clermont	Landes
7206	Dax	40088	Dax	Landes
7206	Dax	40090	Donzacq	Landes
7206	Dax	40095	Estibeaux	Landes
7206	Dax	40101	Gaas	Landes
7206	Dax	40104	Gamarde-les-Bains	Landes
7206	Dax	40106	Garrey	Landes
7206	Dax	40107	Garrosse	Landes
7206	Dax	40112	Gibret	Landes
7206	Dax	40113	Goos	Landes
7206	Dax	40114	Gourbera	Landes
7206	Dax	40115	Gousse	Landes
7206	Dax	40116	Gouts	Landes
7206	Dax	40118	Habas	Landes
7206	Dax	40120	Hastingues	Landes
7206	Dax	40121	Hauriet	Landes
7206	Dax	40123	Herm	Landes
7206	Dax	40125	Heugas	Landes
7206	Dax	40126	Hinx	Landes
7206	Dax	40132	Labatut	Landes
7206	Dax	40141	Lahosse	Landes
7206	Dax	40142	Laluque	Landes
7206	Dax	40147	Laurède	Landes
7206	Dax	40150	Léon	Landes
7206	Dax	40151	Lesgor	Landes
7206	Dax	40152	Lesperon	Landes
7206	Dax	40154	Lévignacq	Landes
7206	Dax	40155	Linxe	Landes
7206	Dax	40157	Lit-et-Mixe	Landes
7206	Dax	40159	Louer	Landes
7206	Dax	40160	Lourquen	Landes
7206	Dax	40179	Mées	Landes
7206	Dax	40182	Mézos	Landes
7206	Dax	40183	Mimbaste	Landes
7206	Dax	40184	Mimizan	Landes
7206	Dax	40186	Misson	Landes
7206	Dax	40194	Montfort-en-Chalosse	Landes
7206	Dax	40197	Morcenx	Landes
7206	Dax	40199	Mouscardès	Landes
7206	Dax	40201	Mugron	Landes
7206	Dax	40202	Narrosse	Landes
7206	Dax	40204	Nerbis	Landes
7206	Dax	40205	Nousse	Landes
7206	Dax	40206	Oeyregave	Landes
7206	Dax	40207	Oeyreluy	Landes
7206	Dax	40208	Onard	Landes
7206	Dax	40210	Onesse-et-Laharie	Landes
7206	Dax	40211	Orist	Landes
7206	Dax	40212	Orthevielle	Landes
7206	Dax	40214	Ossages	Landes
7206	Dax	40216	Ozourt	Landes
7206	Dax	40224	Peyrehorade	Landes
7206	Dax	40228	Pomarez	Landes
7206	Dax	40229	Pontenx-les-Forges	Landes
7206	Dax	40230	Pontonx-sur-l'Adour	Landes
7206	Dax	40231	Port-de-Lanne	Landes
7206	Dax	40233	Pouillon	Landes
7206	Dax	40235	Poyanne	Landes
7206	Dax	40236	Poyartin	Landes
7206	Dax	40237	Préchacq-les-Bains	Landes
7206	Dax	40243	Rion-des-Landes	Landes
7206	Dax	40244	Rivière-Saas-et-Gourby	Landes
7206	Dax	40254	Saint-Cricq-du-Gave	Landes
7206	Dax	40260	Saint-Geours-d'Auribat	Landes
7206	Dax	40263	Saint-Jean-de-Lier	Landes
7206	Dax	40266	Saint-Julien-en-Born	Landes
7206	Dax	40269	Saint-Lon-les-Mines	Landes

Zone d'emploi 1990 Code	Zone d'emploi 1990 Libellé	Commune Code insee	Commune Libellé	Territoire de santé Libellé
7206	Dax	40276	Saint-Michel-Escalus	Landes
7206	Dax	40277	Saint-Pandelon	Landes
7206	Dax	40278	Saint-Paul-en-Born	Landes
7206	Dax	40279	Saint-Paul-lès-Dax	Landes
7206	Dax	40283	Saint-Vincent-de-Paul	Landes
7206	Dax	40293	Saubusse	Landes
7206	Dax	40294	Saugnac-et-Cambran	Landes
7206	Dax	40300	Seyresse	Landes
7206	Dax	40301	Siest	Landes
7206	Dax	40302	Sindères	Landes
7206	Dax	40306	Sorde-l'Abbaye	Landes
7206	Dax	40308	Sort-en-Chalosse	Landes
7206	Dax	40311	Taller	Landes
7206	Dax	40313	Tartas	Landes
7206	Dax	40314	Tercis-les-Bains	Landes
7206	Dax	40315	Téthieu	Landes
7206	Dax	40316	Tilh	Landes
7206	Dax	40322	Uza	Landes
7206	Dax	40324	Vicq-d'Auribat	Landes
7206	Dax	40326	Vielle-Saint-Girons	Landes
7206	Dax	40330	Villenave	Landes
7206	Dax	40334	Yzosse	Landes
7282	Mont-de-Marsan-Est-des-Landes	40001	Aire-sur-l'Adour	Landes
7282	Mont-de-Marsan-Est-des-Landes	40002	Amou	Landes
7282	Mont-de-Marsan-Est-des-Landes	40005	Arboucave	Landes
7282	Mont-de-Marsan-Est-des-Landes	40007	Argelos	Landes
7282	Mont-de-Marsan-Est-des-Landes	40011	Arsague	Landes
7282	Mont-de-Marsan-Est-des-Landes	40012	Artassenx	Landes
7282	Mont-de-Marsan-Est-des-Landes	40013	Arthez-d'Armagnac	Landes
7282	Mont-de-Marsan-Est-des-Landes	40015	Arx	Landes
7282	Mont-de-Marsan-Est-des-Landes	40016	Aubagnan	Landes
7282	Mont-de-Marsan-Est-des-Landes	40017	Audignon	Landes
7282	Mont-de-Marsan-Est-des-Landes	40020	Aurice	Landes
7282	Mont-de-Marsan-Est-des-Landes	40022	Bahus-Soubiran	Landes
7282	Mont-de-Marsan-Est-des-Landes	40024	Banos	Landes
7282	Mont-de-Marsan-Est-des-Landes	40025	Bascons	Landes
7282	Mont-de-Marsan-Est-des-Landes	40026	Bas-Mauco	Landes
7282	Mont-de-Marsan-Est-des-Landes	40027	Bassercles	Landes
7282	Mont-de-Marsan-Est-des-Landes	40029	Bats	Landes
7282	Mont-de-Marsan-Est-des-Landes	40030	Baudignan	Landes
7282	Mont-de-Marsan-Est-des-Landes	40037	Benquet	Landes
7282	Mont-de-Marsan-Est-des-Landes	40038	Bergouey	Landes
7282	Mont-de-Marsan-Est-des-Landes	40039	Betbezer-d'Armagnac	Landes
7282	Mont-de-Marsan-Est-des-Landes	40041	Beyries	Landes
7282	Mont-de-Marsan-Est-des-Landes	40047	Bonnegarde	Landes
7282	Mont-de-Marsan-Est-des-Landes	40049	Bordères-et-Lamensans	Landes
7282	Mont-de-Marsan-Est-des-Landes	40050	Bostens	Landes
7282	Mont-de-Marsan-Est-des-Landes	40051	Bougue	Landes
7282	Mont-de-Marsan-Est-des-Landes	40052	Bourdalat	Landes
7282	Mont-de-Marsan-Est-des-Landes	40054	Brassempouy	Landes
7282	Mont-de-Marsan-Est-des-Landes	40055	Bretagne-de-Marsan	Landes
7282	Mont-de-Marsan-Est-des-Landes	40057	Buanes	Landes
7282	Mont-de-Marsan-Est-des-Landes	40061	Campagne	Landes
7282	Mont-de-Marsan-Est-des-Landes	40062	Campet-et-Lamolère	Landes
7282	Mont-de-Marsan-Est-des-Landes	40069	Castaignos-Souslens	Landes
7282	Mont-de-Marsan-Est-des-Landes	40070	Castandet	Landes
7282	Mont-de-Marsan-Est-des-Landes	40072	Castelnau-Tursan	Landes
7282	Mont-de-Marsan-Est-des-Landes	40073	Castelner	Landes
7282	Mont-de-Marsan-Est-des-Landes	40076	Cauna	Landes
7282	Mont-de-Marsan-Est-des-Landes	40079	Cazalis	Landes
7282	Mont-de-Marsan-Est-des-Landes	40080	Cazères-sur-l'Adour	Landes
7282	Mont-de-Marsan-Est-des-Landes	40082	Classun	Landes
7282	Mont-de-Marsan-Est-des-Landes	40083	Clèdes	Landes
7282	Mont-de-Marsan-Est-des-Landes	40086	Coudures	Landes
7282	Mont-de-Marsan-Est-des-Landes	40087	Créon-d'Armagnac	Landes
7282	Mont-de-Marsan-Est-des-Landes	40089	Doazit	Landes
7282	Mont-de-Marsan-Est-des-Landes	40091	Duhort-Bachen	Landes
7282	Mont-de-Marsan-Est-des-Landes	40092	Dumes	Landes
7282	Mont-de-Marsan-Est-des-Landes	40093	Escalans	Landes
7282	Mont-de-Marsan-Est-des-Landes	40096	Estigarde	Landes
7282	Mont-de-Marsan-Est-des-Landes	40097	Eugénie-les-Bains	Landes
7282	Mont-de-Marsan-Est-des-Landes	40098	Eyres-Moncube	Landes
7282	Mont-de-Marsan-Est-des-Landes	40099	Fargues	Landes
7282	Mont-de-Marsan-Est-des-Landes	40100	Le Frêche	Landes
7282	Mont-de-Marsan-Est-des-Landes	40102	Gabarret	Landes
7282	Mont-de-Marsan-Est-des-Landes	40103	Gaillères	Landes
7282	Mont-de-Marsan-Est-des-Landes	40109	Gaujacq	Landes
7282	Mont-de-Marsan-Est-des-Landes	40110	Geaune	Landes
7282	Mont-de-Marsan-Est-des-Landes	40111	Geloux	Landes
7282	Mont-de-Marsan-Est-des-Landes	40117	Grenade-sur-l'Adour	Landes
7282	Mont-de-Marsan-Est-des-Landes	40119	Hagetmau	Landes
7282	Mont-de-Marsan-Est-des-Landes	40122	Haut-Mauco	Landes

Zone d'emploi 1990 Code	Zone d'emploi 1990 Libellé	Commune Code insee	Commune Libellé	Territoire de santé Libellé
7282	Mont-de-Marsan-Est-des-Landes	40124	Herré	Landes
7282	Mont-de-Marsan-Est-des-Landes	40127	Hontanx	Landes
7282	Mont-de-Marsan-Est-des-Landes	40128	Horsarrieu	Landes
7282	Mont-de-Marsan-Est-des-Landes	40130	Labastide-Chalosse	Landes
7282	Mont-de-Marsan-Est-des-Landes	40131	Labastide-d'Armagnac	Landes
7282	Mont-de-Marsan-Est-des-Landes	40136	Lacajunte	Landes
7282	Mont-de-Marsan-Est-des-Landes	40137	Lacquy	Landes
7282	Mont-de-Marsan-Est-des-Landes	40138	Lacrabe	Landes
7282	Mont-de-Marsan-Est-des-Landes	40139	Laglorieuse	Landes
7282	Mont-de-Marsan-Est-des-Landes	40140	Lagrange	Landes
7282	Mont-de-Marsan-Est-des-Landes	40143	Lamothe	Landes
7282	Mont-de-Marsan-Est-des-Landes	40144	Larbey	Landes
7282	Mont-de-Marsan-Est-des-Landes	40145	Larivière-Saint-Savin	Landes
7282	Mont-de-Marsan-Est-des-Landes	40146	Latrille	Landes
7282	Mont-de-Marsan-Est-des-Landes	40148	Lauret	Landes
7282	Mont-de-Marsan-Est-des-Landes	40153	Le Leuy	Landes
7282	Mont-de-Marsan-Est-des-Landes	40158	Losse	Landes
7282	Mont-de-Marsan-Est-des-Landes	40161	Lubbon	Landes
7282	Mont-de-Marsan-Est-des-Landes	40162	Lucbardez-et-Bargues	Landes
7282	Mont-de-Marsan-Est-des-Landes	40166	Lussagnet	Landes
7282	Mont-de-Marsan-Est-des-Landes	40172	Mant	Landes
7282	Mont-de-Marsan-Est-des-Landes	40173	Marpaps	Landes
7282	Mont-de-Marsan-Est-des-Landes	40174	Mauries	Landes
7282	Mont-de-Marsan-Est-des-Landes	40175	Maurrin	Landes
7282	Mont-de-Marsan-Est-des-Landes	40176	Mauvezin-d'Armagnac	Landes
7282	Mont-de-Marsan-Est-des-Landes	40177	Maylis	Landes
7282	Mont-de-Marsan-Est-des-Landes	40178	Mazerolles	Landes
7282	Mont-de-Marsan-Est-des-Landes	40180	Meilhan	Landes
7282	Mont-de-Marsan-Est-des-Landes	40185	Miramont-Sensacq	Landes
7282	Mont-de-Marsan-Est-des-Landes	40188	Momuy	Landes
7282	Mont-de-Marsan-Est-des-Landes	40189	Monget	Landes
7282	Mont-de-Marsan-Est-des-Landes	40190	Monségur	Landes
7282	Mont-de-Marsan-Est-des-Landes	40191	Montaut	Landes
7282	Mont-de-Marsan-Est-des-Landes	40192	Mont-de-Marsan	Landes
7282	Mont-de-Marsan-Est-des-Landes	40193	Montégut	Landes
7282	Mont-de-Marsan-Est-des-Landes	40195	Montgaillard	Landes
7282	Mont-de-Marsan-Est-des-Landes	40196	Montsoué	Landes
7282	Mont-de-Marsan-Est-des-Landes	40198	Morganx	Landes
7282	Mont-de-Marsan-Est-des-Landes	40203	Nassiet	Landes
7282	Mont-de-Marsan-Est-des-Landes	40215	Ousse-Suzan	Landes
7282	Mont-de-Marsan-Est-des-Landes	40218	Parleboscq	Landes
7282	Mont-de-Marsan-Est-des-Landes	40219	Payros-Cazautets	Landes
7282	Mont-de-Marsan-Est-des-Landes	40220	Pécorade	Landes
7282	Mont-de-Marsan-Est-des-Landes	40221	Perquie	Landes
7282	Mont-de-Marsan-Est-des-Landes	40223	Peyre	Landes
7282	Mont-de-Marsan-Est-des-Landes	40225	Philondenx	Landes
7282	Mont-de-Marsan-Est-des-Landes	40226	Pimbo	Landes
7282	Mont-de-Marsan-Est-des-Landes	40232	Poudenx	Landes
7282	Mont-de-Marsan-Est-des-Landes	40234	Pouydesseaux	Landes
7282	Mont-de-Marsan-Est-des-Landes	40238	Pujo-le-Plan	Landes
7282	Mont-de-Marsan-Est-des-Landes	40239	Puyol-Cazalet	Landes
7282	Mont-de-Marsan-Est-des-Landes	40240	Renung	Landes
7282	Mont-de-Marsan-Est-des-Landes	40242	Rimbez-et-Baudiets	Landes
7282	Mont-de-Marsan-Est-des-Landes	40247	Saint-Agnet	Landes
7282	Mont-de-Marsan-Est-des-Landes	40249	Saint-Aubin	Landes
7282	Mont-de-Marsan-Est-des-Landes	40250	Saint-Avit	Landes
7282	Mont-de-Marsan-Est-des-Landes	40252	Sainte-Colombe	Landes
7282	Mont-de-Marsan-Est-des-Landes	40253	Saint-Cricq-Chalosse	Landes
7282	Mont-de-Marsan-Est-des-Landes	40255	Saint-Cricq-Villeneuve	Landes
7282	Mont-de-Marsan-Est-des-Landes	40258	Sainte-Foy	Landes
7282	Mont-de-Marsan-Est-des-Landes	40259	Saint-Gein	Landes
7282	Mont-de-Marsan-Est-des-Landes	40265	Saint-Julien-d'Armagnac	Landes
7282	Mont-de-Marsan-Est-des-Landes	40267	Saint-Justin	Landes
7282	Mont-de-Marsan-Est-des-Landes	40270	Saint-Loubouer	Landes
7282	Mont-de-Marsan-Est-des-Landes	40274	Saint-Martin-d'Oney	Landes
7282	Mont-de-Marsan-Est-des-Landes	40275	Saint-Maurice-sur-Adour	Landes
7282	Mont-de-Marsan-Est-des-Landes	40280	Saint-Perdon	Landes
7282	Mont-de-Marsan-Est-des-Landes	40281	Saint-Pierre-du-Mont	Landes
7282	Mont-de-Marsan-Est-des-Landes	40282	Saint-Sever	Landes
7282	Mont-de-Marsan-Est-des-Landes	40285	Saint-Yaguen	Landes
7282	Mont-de-Marsan-Est-des-Landes	40286	Samadet	Landes
7282	Mont-de-Marsan-Est-des-Landes	40288	Sarbazan	Landes
7282	Mont-de-Marsan-Est-des-Landes	40289	Sarraziet	Landes
7282	Mont-de-Marsan-Est-des-Landes	40290	Sarron	Landes
7282	Mont-de-Marsan-Est-des-Landes	40298	Serres-Gaston	Landes
7282	Mont-de-Marsan-Est-des-Landes	40299	Serreslous-et-Arribans	Landes
7282	Mont-de-Marsan-Est-des-Landes	40305	Sorbets	Landes
7282	Mont-de-Marsan-Est-des-Landes	40309	Souprosse	Landes
7282	Mont-de-Marsan-Est-des-Landes	40318	Toulouze	Landes
7282	Mont-de-Marsan-Est-des-Landes	40320	Uchacq-et-Parentis	Landes
7282	Mont-de-Marsan-Est-des-Landes	40321	Urgons	Landes
7282	Mont-de-Marsan-Est-des-Landes	40325	Vielle-Tursan	Landes

Zone d'emploi 1990 Code	Zone d'emploi 1990 Libellé	Commune Code insee	Commune Libellé	Territoire de santé Libellé
7282	Mont-de-Marsan-Est-des-Landes	40327	Vielle-Soubiran	Landes
7282	Mont-de-Marsan-Est-des-Landes	40329	Le Vignau	Landes
7282	Mont-de-Marsan-Est-des-Landes	40331	Villeneuve-de-Marsan	Landes
7282	Mont-de-Marsan-Est-des-Landes	40333	Ygos-Saint-Saturnin	Landes
7291	Sud-des-Landes	40004	Angresse	Landes
7291	Sud-des-Landes	40021	Azur	Landes
7291	Sud-des-Landes	40036	Bénesse-Maremne	Landes
7291	Sud-des-Landes	40042	Biarrotte	Landes
7291	Sud-des-Landes	40044	Biaudos	Landes
7291	Sud-des-Landes	40065	Capbreton	Landes
7291	Sud-des-Landes	40129	Josse	Landes
7291	Sud-des-Landes	40133	Labenne	Landes
7291	Sud-des-Landes	40168	Magescq	Landes
7291	Sud-des-Landes	40181	Messanges	Landes
7291	Sud-des-Landes	40187	Moliets-et-Maa	Landes
7291	Sud-des-Landes	40209	Ondres	Landes
7291	Sud-des-Landes	40213	Orx	Landes
7291	Sud-des-Landes	40222	Pey	Landes
7291	Sud-des-Landes	40248	Saint-André-de-Seignanx	Landes
7291	Sud-des-Landes	40251	Saint-Barthélemy	Landes
7291	Sud-des-Landes	40256	Saint-Étienne-d'Orthe	Landes
7291	Sud-des-Landes	40261	Saint-Geours-de-Maremne	Landes
7291	Sud-des-Landes	40264	Saint-Jean-de-Marsacq	Landes
7291	Sud-des-Landes	40268	Saint-Laurent-de-Gosse	Landes
7291	Sud-des-Landes	40271	Sainte-Marie-de-Gosse	Landes
7291	Sud-des-Landes	40272	Saint-Martin-de-Hinx	Landes
7291	Sud-des-Landes	40273	Saint-Martin-de-Seignanx	Landes
7291	Sud-des-Landes	40284	Saint-Vincent-de-Tyrosse	Landes
7291	Sud-des-Landes	40291	Saubion	Landes
7291	Sud-des-Landes	40292	Saubrigues	Landes
7291	Sud-des-Landes	40296	Seignosse	Landes
7291	Sud-des-Landes	40304	Soorts-Hossegor	Landes
7291	Sud-des-Landes	40310	Soustons	Landes
7291	Sud-des-Landes	40312	Tarnos	Landes
7291	Sud-des-Landes	40317	Tosse	Landes
7291	Sud-des-Landes	40328	Vieux-Boucau-les-Bains	Landes
7210	Agen	47001	Agen	Lot-et-Garonne
7210	Agen	47004	Aiguillon	Lot-et-Garonne
7210	Agen	47008	Ambrus	Lot-et-Garonne
7210	Agen	47009	Andiran	Lot-et-Garonne
7210	Agen	47015	Astaffort	Lot-et-Garonne
7210	Agen	47016	Aubiac	Lot-et-Garonne
7210	Agen	47019	Bajamont	Lot-et-Garonne
7210	Agen	47021	Barbaste	Lot-et-Garonne
7210	Agen	47022	Bazens	Lot-et-Garonne
7210	Agen	47025	Beauville	Lot-et-Garonne
7210	Agen	47030	Blaymont	Lot-et-Garonne
7210	Agen	47031	Boé	Lot-et-Garonne
7210	Agen	47032	Bon-Encontre	Lot-et-Garonne
7210	Agen	47038	Bourran	Lot-et-Garonne
7210	Agen	47040	Brax	Lot-et-Garonne
7210	Agen	47041	Bruch	Lot-et-Garonne
7210	Agen	47042	Brugnac	Lot-et-Garonne
7210	Agen	47043	Buzet-sur-Baïse	Lot-et-Garonne
7210	Agen	47045	Calignac	Lot-et-Garonne
7210	Agen	47046	Calonges	Lot-et-Garonne
7210	Agen	47050	Cassignas	Lot-et-Garonne
7210	Agen	47051	Castelculier	Lot-et-Garonne
7210	Agen	47053	Castella	Lot-et-Garonne
7210	Agen	47060	Caudecoste	Lot-et-Garonne
7210	Agen	47062	Cauzac	Lot-et-Garonne
7210	Agen	47065	Clairac	Lot-et-Garonne
7210	Agen	47066	Clermont-Dessous	Lot-et-Garonne
7210	Agen	47067	Clermont-Soubiran	Lot-et-Garonne
7210	Agen	47069	Colayrac-Saint-Cirq	Lot-et-Garonne
7210	Agen	47071	Coulx	Lot-et-Garonne
7210	Agen	47073	Cours	Lot-et-Garonne
7210	Agen	47075	La Croix-Blanche	Lot-et-Garonne
7210	Agen	47076	Cuq	Lot-et-Garonne
7210	Agen	47078	Damazan	Lot-et-Garonne
7210	Agen	47082	Dondas	Lot-et-Garonne
7210	Agen	47085	Durance	Lot-et-Garonne
7210	Agen	47087	Engayrac	Lot-et-Garonne
7210	Agen	47090	Espiens	Lot-et-Garonne
7210	Agen	47091	Estillac	Lot-et-Garonne
7210	Agen	47092	Fals	Lot-et-Garonne
7210	Agen	47095	Fauillet	Lot-et-Garonne
7210	Agen	47097	Feugarolles	Lot-et-Garonne
7210	Agen	47098	Fieux	Lot-et-Garonne
7210	Agen	47100	Foulayronnes	Lot-et-Garonne
7210	Agen	47102	Francescas	Lot-et-Garonne
7210	Agen	47103	Fréchou	Lot-et-Garonne

Zone d'emploi 1990 Code	Zone d'emploi 1990 Libellé	Commune Code insee	Commune Libellé	Territoire de santé Libellé
7210	Agen	47104	Frégimont	Lot-et-Garonne
7210	Agen	47107	Galapian	Lot-et-Garonne
7210	Agen	47112	Gratoloup-Saint-Gayrand	Lot-et-Garonne
7210	Agen	47113	Grayssas	Lot-et-Garonne
7210	Agen	47118	Hautsvignes	Lot-et-Garonne
7210	Agen	47125	Lacépède	Lot-et-Garonne
7210	Agen	47127	Lafitte-sur-Lot	Lot-et-Garonne
7210	Agen	47128	Lafox	Lot-et-Garonne
7210	Agen	47129	Lagarrigue	Lot-et-Garonne
7210	Agen	47130	Lagruère	Lot-et-Garonne
7210	Agen	47133	Lamontjoie	Lot-et-Garonne
7210	Agen	47134	Lannes	Lot-et-Garonne
7210	Agen	47135	Laparade	Lot-et-Garonne
7210	Agen	47137	Laplume	Lot-et-Garonne
7210	Agen	47138	Laroque-Timbaut	Lot-et-Garonne
7210	Agen	47139	Lasserre	Lot-et-Garonne
7210	Agen	47140	Laugnac	Lot-et-Garonne
7210	Agen	47143	Lavardac	Lot-et-Garonne
7210	Agen	47145	Layrac	Lot-et-Garonne
7210	Agen	47154	Lusignan-Petit	Lot-et-Garonne
7210	Agen	47155	Madaillan	Lot-et-Garonne
7210	Agen	47158	Marmont-Pachas	Lot-et-Garonne
7210	Agen	47167	Mézin	Lot-et-Garonne
7210	Agen	47169	Moirax	Lot-et-Garonne
7210	Agen	47171	Monbalen	Lot-et-Garonne
7210	Agen	47172	Moncaut	Lot-et-Garonne
7210	Agen	47174	Moncrabeau	Lot-et-Garonne
7210	Agen	47176	Mongaillard	Lot-et-Garonne
7210	Agen	47177	Monheurt	Lot-et-Garonne
7210	Agen	47180	Montagnac-sur-Auvignon	Lot-et-Garonne
7210	Agen	47186	Montesquieu	Lot-et-Garonne
7210	Agen	47195	Nérac	Lot-et-Garonne
7210	Agen	47196	Nicole	Lot-et-Garonne
7210	Agen	47197	Nomdieu	Lot-et-Garonne
7210	Agen	47201	Le Passage	Lot-et-Garonne
7210	Agen	47207	Pompiey	Lot-et-Garonne
7210	Agen	47209	Pont-du-Casse	Lot-et-Garonne
7210	Agen	47210	Port-Sainte-Marie	Lot-et-Garonne
7210	Agen	47211	Poudenas	Lot-et-Garonne
7210	Agen	47213	Prayssas	Lot-et-Garonne
7210	Agen	47214	Puch-d'Agenais	Lot-et-Garonne
7210	Agen	47217	Puymirol	Lot-et-Garonne
7210	Agen	47220	Razimet	Lot-et-Garonne
7210	Agen	47221	Réaup-Lisse	Lot-et-Garonne
7210	Agen	47225	Roquefort	Lot-et-Garonne
7210	Agen	47234	Saint-Caprais-de-Lerm	Lot-et-Garonne
7210	Agen	47238	Sainte-Colombe-en-Bruilhois	Lot-et-Garonne
7210	Agen	47246	Saint-Hilaire-de-Lusignan	Lot-et-Garonne
7210	Agen	47248	Saint-Jean-de-Thurac	Lot-et-Garonne
7210	Agen	47249	Saint-Laurent	Lot-et-Garonne
7210	Agen	47250	Saint-Léger	Lot-et-Garonne
7210	Agen	47251	Saint-Léon	Lot-et-Garonne
7210	Agen	47255	Saint-Martin-de-Beauville	Lot-et-Garonne
7210	Agen	47258	Sainte-Maure-de-Peyriac	Lot-et-Garonne
7210	Agen	47260	Saint-Maurin	Lot-et-Garonne
7210	Agen	47262	Saint-Nicolas-de-la-Balermé	Lot-et-Garonne
7210	Agen	47266	Saint-Pé-Saint-Simon	Lot-et-Garonne
7210	Agen	47267	Saint-Pierre-de-Buzet	Lot-et-Garonne
7210	Agen	47269	Saint-Pierre-de-Clairac	Lot-et-Garonne
7210	Agen	47273	Saint-Robert	Lot-et-Garonne
7210	Agen	47274	Saint-Romain-le-Noble	Lot-et-Garonne
7210	Agen	47275	Saint-Salvy	Lot-et-Garonne
7210	Agen	47279	Saint-Sixte	Lot-et-Garonne
7210	Agen	47281	Saint-Urcisse	Lot-et-Garonne
7210	Agen	47282	Saint-Vincent-de-Lamontjoie	Lot-et-Garonne
7210	Agen	47287	Saumont	Lot-et-Garonne
7210	Agen	47288	Sauvagnas	Lot-et-Garonne
7210	Agen	47289	La Sauvetat-de-Savères	Lot-et-Garonne
7210	Agen	47293	Sauveterre-Saint-Denis	Lot-et-Garonne
7210	Agen	47297	Sembas	Lot-et-Garonne
7210	Agen	47300	Sérignac-sur-Garonne	Lot-et-Garonne
7210	Agen	47302	Sos	Lot-et-Garonne
7210	Agen	47305	Tayrac	Lot-et-Garonne
7210	Agen	47308	Thouars-sur-Garonne	Lot-et-Garonne
7210	Agen	47310	Tonneins	Lot-et-Garonne
7210	Agen	47316	Varès	Lot-et-Garonne
7210	Agen	47317	Verteuil-d'Agenais	Lot-et-Garonne
7210	Agen	47318	Vianne	Lot-et-Garonne
7210	Agen	47325	Villeton	Lot-et-Garonne
7210	Agen	47327	Xaintrailles	Lot-et-Garonne
7216	Villeneuve-sur-Lot-Fumel	24039	Besse	Dordogne
7216	Villeneuve-sur-Lot-Fumel	24043	Biron	Dordogne

Zone d'emploi 1990 Code	Zone d'emploi 1990 Libellé	Commune Code insee	Commune Libellé	Territoire de santé Libellé
7216	Villeneuve-sur-Lot-Fumel	24195	Gaugeac	Dordogne
7216	Villeneuve-sur-Lot-Fumel	24232	Lavaur	Dordogne
7216	Villeneuve-sur-Lot-Fumel	24245	Loubejac	Dordogne
7216	Villeneuve-sur-Lot-Fumel	24263	Mazeyrolles	Dordogne
7216	Villeneuve-sur-Lot-Fumel	24384	Saint-Cassien	Dordogne
7216	Villeneuve-sur-Lot-Fumel	24386	Saint-Cernin-de-l'Herm	Dordogne
7216	Villeneuve-sur-Lot-Fumel	24542	Soulaures	Dordogne
7216	Villeneuve-sur-Lot-Fumel	24572	Vergt-de-Biron	Dordogne
7216	Villeneuve-sur-Lot-Fumel	24585	Villefranche-du-Périgord	Dordogne
7216	Villeneuve-sur-Lot-Fumel	47006	Allez-et-Cazeneuve	Lot-et-Garonne
7216	Villeneuve-sur-Lot-Fumel	47011	Anthé	Lot-et-Garonne
7216	Villeneuve-sur-Lot-Fumel	47017	Auradou	Lot-et-Garonne
7216	Villeneuve-sur-Lot-Fumel	47023	Beaugas	Lot-et-Garonne
7216	Villeneuve-sur-Lot-Fumel	47027	Bias	Lot-et-Garonne
7216	Villeneuve-sur-Lot-Fumel	47029	Blanquefort-sur-Briolance	Lot-et-Garonne
7216	Villeneuve-sur-Lot-Fumel	47033	Boudy-de-Beauregard	Lot-et-Garonne
7216	Villeneuve-sur-Lot-Fumel	47036	Bourlens	Lot-et-Garonne
7216	Villeneuve-sur-Lot-Fumel	47048	Cancon	Lot-et-Garonne
7216	Villeneuve-sur-Lot-Fumel	47049	Casseneuil	Lot-et-Garonne
7216	Villeneuve-sur-Lot-Fumel	47054	Castelmoron-sur-Lot	Lot-et-Garonne
7216	Villeneuve-sur-Lot-Fumel	47055	Castelnau-de-Gratecambe	Lot-et-Garonne
7216	Villeneuve-sur-Lot-Fumel	47064	Cazideroque	Lot-et-Garonne
7216	Villeneuve-sur-Lot-Fumel	47070	Condezaygues	Lot-et-Garonne
7216	Villeneuve-sur-Lot-Fumel	47072	Courbiac	Lot-et-Garonne
7216	Villeneuve-sur-Lot-Fumel	47077	Cuzorn	Lot-et-Garonne
7216	Villeneuve-sur-Lot-Fumel	47079	Dausse	Lot-et-Garonne
7216	Villeneuve-sur-Lot-Fumel	47080	Déviac	Lot-et-Garonne
7216	Villeneuve-sur-Lot-Fumel	47081	Dolmayrac	Lot-et-Garonne
7216	Villeneuve-sur-Lot-Fumel	47099	Fongrave	Lot-et-Garonne
7216	Villeneuve-sur-Lot-Fumel	47105	Frespech	Lot-et-Garonne
7216	Villeneuve-sur-Lot-Fumel	47106	Fumel	Lot-et-Garonne
7216	Villeneuve-sur-Lot-Fumel	47109	Gavaudun	Lot-et-Garonne
7216	Villeneuve-sur-Lot-Fumel	47111	Granges-sur-Lot	Lot-et-Garonne
7216	Villeneuve-sur-Lot-Fumel	47117	Hautefage-la-Tour	Lot-et-Garonne
7216	Villeneuve-sur-Lot-Fumel	47123	Lacapelle-Biron	Lot-et-Garonne
7216	Villeneuve-sur-Lot-Fumel	47124	Lacaussade	Lot-et-Garonne
7216	Villeneuve-sur-Lot-Fumel	47141	Laussou	Lot-et-Garonne
7216	Villeneuve-sur-Lot-Fumel	47146	Lédat	Lot-et-Garonne
7216	Villeneuve-sur-Lot-Fumel	47160	Masquières	Lot-et-Garonne
7216	Villeneuve-sur-Lot-Fumel	47161	Massels	Lot-et-Garonne
7216	Villeneuve-sur-Lot-Fumel	47162	Massoulès	Lot-et-Garonne
7216	Villeneuve-sur-Lot-Fumel	47170	Monbahus	Lot-et-Garonne
7216	Villeneuve-sur-Lot-Fumel	47173	Monclar	Lot-et-Garonne
7216	Villeneuve-sur-Lot-Fumel	47175	Monflanquin	Lot-et-Garonne
7216	Villeneuve-sur-Lot-Fumel	47178	Monségur	Lot-et-Garonne
7216	Villeneuve-sur-Lot-Fumel	47179	Monsempron-Libos	Lot-et-Garonne
7216	Villeneuve-sur-Lot-Fumel	47181	Montagnac-sur-Lède	Lot-et-Garonne
7216	Villeneuve-sur-Lot-Fumel	47182	Montastruc	Lot-et-Garonne
7216	Villeneuve-sur-Lot-Fumel	47184	Montaut	Lot-et-Garonne
7216	Villeneuve-sur-Lot-Fumel	47185	Montayral	Lot-et-Garonne
7216	Villeneuve-sur-Lot-Fumel	47190	Montpezat	Lot-et-Garonne
7216	Villeneuve-sur-Lot-Fumel	47192	Monviel	Lot-et-Garonne
7216	Villeneuve-sur-Lot-Fumel	47193	Moulinet	Lot-et-Garonne
7216	Villeneuve-sur-Lot-Fumel	47198	Pailloles	Lot-et-Garonne
7216	Villeneuve-sur-Lot-Fumel	47200	Parranquet	Lot-et-Garonne
7216	Villeneuve-sur-Lot-Fumel	47202	Paulhiac	Lot-et-Garonne
7216	Villeneuve-sur-Lot-Fumel	47203	Penne-d'Agenais	Lot-et-Garonne
7216	Villeneuve-sur-Lot-Fumel	47206	Pinel-Hauterive	Lot-et-Garonne
7216	Villeneuve-sur-Lot-Fumel	47215	Pujols	Lot-et-Garonne
7216	Villeneuve-sur-Lot-Fumel	47223	Rives	Lot-et-Garonne
7216	Villeneuve-sur-Lot-Fumel	47228	Saint-Antoine-de-Ficalba	Lot-et-Garonne
7216	Villeneuve-sur-Lot-Fumel	47230	Saint-Aubin	Lot-et-Garonne
7216	Villeneuve-sur-Lot-Fumel	47237	Sainte-Colombe-de-Villeneuve	Lot-et-Garonne
7216	Villeneuve-sur-Lot-Fumel	47239	Saint-Étienne-de-Fougères	Lot-et-Garonne
7216	Villeneuve-sur-Lot-Fumel	47240	Saint-Étienne-de-Villéral	Lot-et-Garonne
7216	Villeneuve-sur-Lot-Fumel	47241	Saint-Eutrope-de-Born	Lot-et-Garonne
7216	Villeneuve-sur-Lot-Fumel	47242	Saint-Front-sur-Lémance	Lot-et-Garonne
7216	Villeneuve-sur-Lot-Fumel	47252	Sainte-Livrade-sur-Lot	Lot-et-Garonne
7216	Villeneuve-sur-Lot-Fumel	47256	Saint-Martin-de-Villéral	Lot-et-Garonne
7216	Villeneuve-sur-Lot-Fumel	47259	Saint-Maurice-de-Lestapel	Lot-et-Garonne
7216	Villeneuve-sur-Lot-Fumel	47265	Saint-Pastour	Lot-et-Garonne
7216	Villeneuve-sur-Lot-Fumel	47276	Saint-Sardos	Lot-et-Garonne
7216	Villeneuve-sur-Lot-Fumel	47280	Saint-Sylvestre-sur-Lot	Lot-et-Garonne
7216	Villeneuve-sur-Lot-Fumel	47283	Saint-Vite	Lot-et-Garonne
7216	Villeneuve-sur-Lot-Fumel	47284	Salles	Lot-et-Garonne
7216	Villeneuve-sur-Lot-Fumel	47291	La Sauvetat-sur-Lède	Lot-et-Garonne
7216	Villeneuve-sur-Lot-Fumel	47292	Sauveterre-la-Lémance	Lot-et-Garonne
7216	Villeneuve-sur-Lot-Fumel	47295	Savignac-sur-Leyze	Lot-et-Garonne
7216	Villeneuve-sur-Lot-Fumel	47306	Le Temple-sur-Lot	Lot-et-Garonne
7216	Villeneuve-sur-Lot-Fumel	47307	Thézac	Lot-et-Garonne
7216	Villeneuve-sur-Lot-Fumel	47311	Tourliac	Lot-et-Garonne
7216	Villeneuve-sur-Lot-Fumel	47312	Tournon-d'Agenais	Lot-et-Garonne

Zone d'emploi 1990 Code	Zone d'emploi 1990 Libellé	Commune Code insee	Commune Libellé	Territoire de santé Libellé
7216	Villeneuve-sur-Lot-Fumel	47314	Trémons	Lot-et-Garonne
7216	Villeneuve-sur-Lot-Fumel	47315	Trentels	Lot-et-Garonne
7216	Villeneuve-sur-Lot-Fumel	47319	Villebramar	Lot-et-Garonne
7216	Villeneuve-sur-Lot-Fumel	47323	Villeneuve-sur-Lot	Lot-et-Garonne
7216	Villeneuve-sur-Lot-Fumel	47324	Villereal	Lot-et-Garonne
7216	Villeneuve-sur-Lot-Fumel	47328	Saint-Georges	Lot-et-Garonne
7212	Oloron-Mauléon	64006	Accous	Béarn-Soule
7212	Oloron-Mauléon	64007	Agnos	Béarn-Soule
7212	Oloron-Mauléon	64012	Ainharp	Béarn-Soule
7212	Oloron-Mauléon	64015	Alçay-Alçabéhéty-Sunharette	Béarn-Soule
7212	Oloron-Mauléon	64017	Alos-Sibas-Abense	Béarn-Soule
7212	Oloron-Mauléon	64020	Ance	Béarn-Soule
7212	Oloron-Mauléon	64029	Aramits	Béarn-Soule
7212	Oloron-Mauléon	64039	Aren	Béarn-Soule
7212	Oloron-Mauléon	64040	Arette	Béarn-Soule
7212	Oloron-Mauléon	64050	Arrast-Larrebieu	Béarn-Soule
7212	Oloron-Mauléon	64064	Asasp-Arros	Béarn-Soule
7212	Oloron-Mauléon	64081	Aussurucq	Béarn-Soule
7212	Oloron-Mauléon	64085	Aydius	Béarn-Soule
7212	Oloron-Mauléon	64093	Barcus	Béarn-Soule
7212	Oloron-Mauléon	64104	Bedous	Béarn-Soule
7212	Oloron-Mauléon	64115	Berrogain-Laruns	Béarn-Soule
7212	Oloron-Mauléon	64126	Bidos	Béarn-Soule
7212	Oloron-Mauléon	64136	Borce	Béarn-Soule
7212	Oloron-Mauléon	64156	Buziet	Béarn-Soule
7212	Oloron-Mauléon	64162	Camou-Cihigue	Béarn-Soule
7212	Oloron-Mauléon	64165	Cardesse	Béarn-Soule
7212	Oloron-Mauléon	64185	Cette-Eygun	Béarn-Soule
7212	Oloron-Mauléon	64187	Charritte-de-Bas	Béarn-Soule
7212	Oloron-Mauléon	64188	Chéraute	Béarn-Soule
7212	Oloron-Mauléon	64206	Escot	Béarn-Soule
7212	Oloron-Mauléon	64207	Escou	Béarn-Soule
7212	Oloron-Mauléon	64209	Escout	Béarn-Soule
7212	Oloron-Mauléon	64214	Espès-Undurein	Béarn-Soule
7212	Oloron-Mauléon	64217	Esquiule	Béarn-Soule
7212	Oloron-Mauléon	64219	Estialescq	Béarn-Soule
7212	Oloron-Mauléon	64220	Estos	Béarn-Soule
7212	Oloron-Mauléon	64222	Etchebar	Béarn-Soule
7212	Oloron-Mauléon	64223	Etsaut	Béarn-Soule
7212	Oloron-Mauléon	64224	Eysus	Béarn-Soule
7212	Oloron-Mauléon	64225	Féas	Béarn-Soule
7212	Oloron-Mauléon	64231	Garindein	Béarn-Soule
7212	Oloron-Mauléon	64241	Géronce	Béarn-Soule
7212	Oloron-Mauléon	64244	Geüs-d'Oloron	Béarn-Soule
7212	Oloron-Mauléon	64245	Goès	Béarn-Soule
7212	Oloron-Mauléon	64247	Gotein-Libarrenx	Béarn-Soule
7212	Oloron-Mauléon	64252	Gurmençon	Béarn-Soule
7212	Oloron-Mauléon	64258	Haux	Béarn-Soule
7212	Oloron-Mauléon	64261	Herrère	Béarn-Soule
7212	Oloron-Mauléon	64264	L'Hôpital-Saint-Blaise	Béarn-Soule
7212	Oloron-Mauléon	64268	Idaux-Mendy	Béarn-Soule
7212	Oloron-Mauléon	64276	Issor	Béarn-Soule
7212	Oloron-Mauléon	64298	Lacarry-Arhan-Charritte-de-Haut	Béarn-Soule
7212	Oloron-Mauléon	64303	Laguinge-Restoue	Béarn-Soule
7212	Oloron-Mauléon	64310	Lanne-en-Barétous	Béarn-Soule
7212	Oloron-Mauléon	64316	Larrau	Béarn-Soule
7212	Oloron-Mauléon	64328	Ledeux	Béarn-Soule
7212	Oloron-Mauléon	64330	Lées-Athas	Béarn-Soule
7212	Oloron-Mauléon	64336	Lescun	Béarn-Soule
7212	Oloron-Mauléon	64340	Lichans-Sunhar	Béarn-Soule
7212	Oloron-Mauléon	64342	Licq-Athérey	Béarn-Soule
7212	Oloron-Mauléon	64351	Lourdios-Ichère	Béarn-Soule
7212	Oloron-Mauléon	64360	Lurbe-Saint-Christau	Béarn-Soule
7212	Oloron-Mauléon	64371	Mauléon-Licharre	Béarn-Soule
7212	Oloron-Mauléon	64378	Menditte	Béarn-Soule
7212	Oloron-Mauléon	64391	Moncayolle-Larrory-Mendibieu	Béarn-Soule
7212	Oloron-Mauléon	64404	Montory	Béarn-Soule
7212	Oloron-Mauléon	64409	Moumour	Béarn-Soule
7212	Oloron-Mauléon	64411	Muscudly	Béarn-Soule
7212	Oloron-Mauléon	64421	Ogeu-les-Bains	Béarn-Soule
7212	Oloron-Mauléon	64422	Oloron-Sainte-Marie	Béarn-Soule
7212	Oloron-Mauléon	64424	Ordriarp	Béarn-Soule
7212	Oloron-Mauléon	64426	Orin	Béarn-Soule
7212	Oloron-Mauléon	64432	Ossas-Suhare	Béarn-Soule
7212	Oloron-Mauléon	64433	Osse-en-Aspe	Béarn-Soule
7212	Oloron-Mauléon	64458	Préchacq-Josbaig	Béarn-Soule
7212	Oloron-Mauléon	64460	Précilhon	Béarn-Soule
7212	Oloron-Mauléon	64468	Roquiague	Béarn-Soule
7212	Oloron-Mauléon	64475	Sainte-Engrâce	Béarn-Soule
7212	Oloron-Mauléon	64481	Saint-Goin	Béarn-Soule
7212	Oloron-Mauléon	64506	Sarrance	Béarn-Soule
7212	Oloron-Mauléon	64509	Sauguis-Saint-Étienne	Béarn-Soule

Zone d'emploi 1990 Code	Zone d'emploi 1990 Libellé	Commune Code insee	Commune Libellé	Territoire de santé Libellé
7212	Oloron-Mauléon	64533	Tardets-Sorholus	Béarn-Soule
7212	Oloron-Mauléon	64537	Trois-Villes	Béarn-Soule
7212	Oloron-Mauléon	64542	Urdos	Béarn-Soule
7212	Oloron-Mauléon	64551	Verdets	Béarn-Soule
7212	Oloron-Mauléon	64559	Viodos-Abense-de-Bas	Béarn-Soule

ZONES SUR DOTEES

Zone d'emploi 1990 Code	Zone d'emploi 1990 Libellé	Commune Code insee	Commune Libellé	Territoire de santé Libellé
7272	Bordeaux-Arcachonnais	33005	Andernos-les-Bains	Gironde
7272	Bordeaux-Arcachonnais	33009	Arcachon	Gironde
7272	Bordeaux-Arcachonnais	33011	Arès	Gironde
7272	Bordeaux-Arcachonnais	33019	Audenge	Gironde
7272	Bordeaux-Arcachonnais	33029	Le Barp	Gironde
7272	Bordeaux-Arcachonnais	33042	Belin-Béliet	Gironde
7272	Bordeaux-Arcachonnais	33051	Biganos	Gironde
7272	Bordeaux-Arcachonnais	33077	Cabanac-et-Villagrains	Gironde
7272	Bordeaux-Arcachonnais	33199	Gujan-Mestras	Gironde
7272	Bordeaux-Arcachonnais	33202	Hostens	Gironde
7272	Bordeaux-Arcachonnais	33213	La Brède	Gironde
7272	Bordeaux-Arcachonnais	33229	Lanton	Gironde
7272	Bordeaux-Arcachonnais	33236	Lège-Cap-Ferret	Gironde
7272	Bordeaux-Arcachonnais	33251	Louchats	Gironde
7272	Bordeaux-Arcachonnais	33260	Lugos	Gironde
7272	Bordeaux-Arcachonnais	33284	Mios	Gironde
7272	Bordeaux-Arcachonnais	33436	Saint-Magne	Gironde
7272	Bordeaux-Arcachonnais	33454	Saint-Morillon	Gironde
7272	Bordeaux-Arcachonnais	33498	Salles	Gironde
7272	Bordeaux-Arcachonnais	33501	Saucats	Gironde
7272	Bordeaux-Arcachonnais	33527	Le Teich	Gironde
7272	Bordeaux-Arcachonnais	33529	La Teste-de-Buch	Gironde
7272	Bordeaux-Arcachonnais	33536	Le Tuzan	Gironde
7272	Bordeaux-Arcachonnais	33555	Marcheprie	Gironde
7272	Bordeaux-Arcachonnais	40046	Biscarrosse	Landes
7272	Bordeaux-Arcachonnais	40108	Gastes	Landes
7272	Bordeaux-Arcachonnais	40217	Parentis-en-Born	Landes
7272	Bordeaux-Arcachonnais	40257	Sainte-Eulalie-en-Born	Landes
7272	Bordeaux-Arcachonnais	40287	Sanguinet	Landes
7272	Bordeaux-Arcachonnais	40332	Ychoux	Landes
7273	Bordeaux-Entre-Deux-Mers	33007	Arbanats	Gironde
7273	Bordeaux-Entre-Deux-Mers	33008	Arbis	Gironde
7273	Bordeaux-Entre-Deux-Mers	33025	Baigneaux	Gironde
7273	Bordeaux-Entre-Deux-Mers	33028	Baron	Gironde
7273	Bordeaux-Entre-Deux-Mers	33030	Barsac	Gironde
7273	Bordeaux-Entre-Deux-Mers	33040	Béguey	Gironde
7273	Bordeaux-Entre-Deux-Mers	33043	Bellebat	Gironde
7273	Bordeaux-Entre-Deux-Mers	33044	Bellefond	Gironde
7273	Bordeaux-Entre-Deux-Mers	33057	Blasimon	Gironde
7273	Bordeaux-Entre-Deux-Mers	33059	Blésignac	Gironde
7273	Bordeaux-Entre-Deux-Mers	33071	Branne	Gironde
7273	Bordeaux-Entre-Deux-Mers	33078	Cabara	Gironde
7273	Bordeaux-Entre-Deux-Mers	33079	Cadarsac	Gironde
7273	Bordeaux-Entre-Deux-Mers	33081	Cadillac	Gironde
7273	Bordeaux-Entre-Deux-Mers	33086	Camiac-et-Saint-Denis	Gironde
7273	Bordeaux-Entre-Deux-Mers	33092	Cantois	Gironde
7273	Bordeaux-Entre-Deux-Mers	33093	Capian	Gironde
7273	Bordeaux-Entre-Deux-Mers	33098	Cardan	Gironde
7273	Bordeaux-Entre-Deux-Mers	33105	Castelviel	Gironde
7273	Bordeaux-Entre-Deux-Mers	33120	Cérons	Gironde
7273	Bordeaux-Entre-Deux-Mers	33121	Cessac	Gironde
7273	Bordeaux-Entre-Deux-Mers	33129	Cleyrac	Gironde
7273	Bordeaux-Entre-Deux-Mers	33131	Coirac	Gironde
7273	Bordeaux-Entre-Deux-Mers	33135	Courpiac	Gironde
7273	Bordeaux-Entre-Deux-Mers	33140	Créon	Gironde
7273	Bordeaux-Entre-Deux-Mers	33141	Croignon	Gironde
7273	Bordeaux-Entre-Deux-Mers	33145	Cursan	Gironde
7273	Bordeaux-Entre-Deux-Mers	33147	Daignac	Gironde
7273	Bordeaux-Entre-Deux-Mers	33148	Dardenac	Gironde
7273	Bordeaux-Entre-Deux-Mers	33149	Daubèze	Gironde
7273	Bordeaux-Entre-Deux-Mers	33152	Donzac	Gironde
7273	Bordeaux-Entre-Deux-Mers	33156	Escoussans	Gironde
7273	Bordeaux-Entre-Deux-Mers	33157	Espiet	Gironde
7273	Bordeaux-Entre-Deux-Mers	33163	Faleyras	Gironde
7273	Bordeaux-Entre-Deux-Mers	33175	Frontenac	Gironde
7273	Bordeaux-Entre-Deux-Mers	33176	Gabarnac	Gironde

Zone d'emploi 1990 Code	Zone d'emploi 1990 Libellé	Commune Code insee	Commune Libellé	Territoire de santé Libellé
7273	Bordeaux-Entre-Deux-Mers	33185	Génissac	Gironde
7273	Bordeaux-Entre-Deux-Mers	33189	Gornac	Gironde
7273	Bordeaux-Entre-Deux-Mers	33194	Grézillac	Gironde
7273	Bordeaux-Entre-Deux-Mers	33196	Guillac	Gironde
7273	Bordeaux-Entre-Deux-Mers	33201	Haux	Gironde
7273	Bordeaux-Entre-Deux-Mers	33205	Illats	Gironde
7273	Bordeaux-Entre-Deux-Mers	33207	Izon	Gironde
7273	Bordeaux-Entre-Deux-Mers	33209	Jugazan	Gironde
7273	Bordeaux-Entre-Deux-Mers	33215	Ladaux	Gironde
7273	Bordeaux-Entre-Deux-Mers	33226	Langoiran	Gironde
7273	Bordeaux-Entre-Deux-Mers	33231	Laroque	Gironde
7273	Bordeaux-Entre-Deux-Mers	33241	Lestiac-sur-Garonne	Gironde
7273	Bordeaux-Entre-Deux-Mers	33253	Loupiac	Gironde
7273	Bordeaux-Entre-Deux-Mers	33257	Lugaigac	Gironde
7273	Bordeaux-Entre-Deux-Mers	33258	Lugasson	Gironde
7273	Bordeaux-Entre-Deux-Mers	33275	Martres	Gironde
7273	Bordeaux-Entre-Deux-Mers	33278	Mauriac	Gironde
7273	Bordeaux-Entre-Deux-Mers	33282	Mérignas	Gironde
7273	Bordeaux-Entre-Deux-Mers	33288	Monprimblanc	Gironde
7273	Bordeaux-Entre-Deux-Mers	33292	Montignac	Gironde
7273	Bordeaux-Entre-Deux-Mers	33298	Moulon	Gironde
7273	Bordeaux-Entre-Deux-Mers	33299	Mourens	Gironde
7273	Bordeaux-Entre-Deux-Mers	33301	Naujan-et-Postiac	Gironde
7273	Bordeaux-Entre-Deux-Mers	33303	Nérigean	Gironde
7273	Bordeaux-Entre-Deux-Mers	33308	Omet	Gironde
7273	Bordeaux-Entre-Deux-Mers	33311	Paillet	Gironde
7273	Bordeaux-Entre-Deux-Mers	33327	Podensac	Gironde
7273	Bordeaux-Entre-Deux-Mers	33334	Portets	Gironde
7273	Bordeaux-Entre-Deux-Mers	33335	Le Pout	Gironde
7273	Bordeaux-Entre-Deux-Mers	33355	Rions	Gironde
7273	Bordeaux-Entre-Deux-Mers	33358	Romagne	Gironde
7273	Bordeaux-Entre-Deux-Mers	33361	Ruch	Gironde
7273	Bordeaux-Entre-Deux-Mers	33367	Saint-André-du-Bois	Gironde
7273	Bordeaux-Entre-Deux-Mers	33375	Saint-Aubin-de-Branne	Gironde
7273	Bordeaux-Entre-Deux-Mers	33379	Saint-Brice	Gironde
7273	Bordeaux-Entre-Deux-Mers	33392	Sainte-Croix-du-Mont	Gironde
7273	Bordeaux-Entre-Deux-Mers	33399	Saint-Félix-de-Foncaude	Gironde
7273	Bordeaux-Entre-Deux-Mers	33403	Sainte-Foy-la-Longue	Gironde
7273	Bordeaux-Entre-Deux-Mers	33408	Saint-Genès-de-Lombaud	Gironde
7273	Bordeaux-Entre-Deux-Mers	33409	Saint-Genis-du-Bois	Gironde
7273	Bordeaux-Entre-Deux-Mers	33411	Saint-Germain-de-Grave	Gironde
7273	Bordeaux-Entre-Deux-Mers	33413	Saint-Germain-du-Puch	Gironde
7273	Bordeaux-Entre-Deux-Mers	33419	Saint-Hilaire-du-Bois	Gironde
7273	Bordeaux-Entre-Deux-Mers	33427	Saint-Laurent-du-Bois	Gironde
7273	Bordeaux-Entre-Deux-Mers	33431	Saint-Léon	Gironde
7273	Bordeaux-Entre-Deux-Mers	33440	Saint-Martial	Gironde
7273	Bordeaux-Entre-Deux-Mers	33443	Saint-Martin-de-Lerm	Gironde
7273	Bordeaux-Entre-Deux-Mers	33446	Saint-Martin-du-Puy	Gironde
7273	Bordeaux-Entre-Deux-Mers	33452	Saint-Michel-de-Rieufret	Gironde
7273	Bordeaux-Entre-Deux-Mers	33464	Saint-Pierre-de-Bat	Gironde
7273	Bordeaux-Entre-Deux-Mers	33466	Saint-Quentin-de-Baron	Gironde
7273	Bordeaux-Entre-Deux-Mers	33482	Saint-Sulpice-de-Pommiers	Gironde
7273	Bordeaux-Entre-Deux-Mers	33505	La Sauve	Gironde
7273	Bordeaux-Entre-Deux-Mers	33506	Sauveterre-de-Guyenne	Gironde
7273	Bordeaux-Entre-Deux-Mers	33510	Semens	Gironde
7273	Bordeaux-Entre-Deux-Mers	33515	Soulignac	Gironde
7273	Bordeaux-Entre-Deux-Mers	33523	Targon	Gironde
7273	Bordeaux-Entre-Deux-Mers	33531	Tizac-de-Curton	Gironde
7273	Bordeaux-Entre-Deux-Mers	33539	Vayres	Gironde
7273	Bordeaux-Entre-Deux-Mers	33549	Villenave-de-Rions	Gironde
7273	Bordeaux-Entre-Deux-Mers	33552	Virelade	Gironde
7275	Bordeaux-zone-centrale	33003	Ambarès-et-Lagrave	Gironde
7275	Bordeaux-zone-centrale	33004	Ambès	Gironde
7275	Bordeaux-zone-centrale	33012	Arsac	Gironde
7275	Bordeaux-zone-centrale	33013	Artigues-près-Bordeaux	Gironde
7275	Bordeaux-zone-centrale	33023	Ayguemorte-les-Graves	Gironde
7275	Bordeaux-zone-centrale	33032	Bassens	Gironde
7275	Bordeaux-zone-centrale	33033	Baurech	Gironde
7275	Bordeaux-zone-centrale	33037	Beautiran	Gironde
7275	Bordeaux-zone-centrale	33039	Bègles	Gironde
7275	Bordeaux-zone-centrale	33049	Beychac-et-Caillau	Gironde
7275	Bordeaux-zone-centrale	33056	Blanquefort	Gironde
7275	Bordeaux-zone-centrale	33061	Bonnetan	Gironde
7275	Bordeaux-zone-centrale	33063	Bordeaux	Gironde
7275	Bordeaux-zone-centrale	33065	Bouliac	Gironde
7275	Bordeaux-zone-centrale	33069	Le Bouscat	Gironde
7275	Bordeaux-zone-centrale	33075	Bruges	Gironde
7275	Bordeaux-zone-centrale	33080	Cadaujac	Gironde
7275	Bordeaux-zone-centrale	33083	Camarsac	Gironde
7275	Bordeaux-zone-centrale	33084	Cambes	Gironde
7275	Bordeaux-zone-centrale	33085	Camblanes-et-Meynac	Gironde
7275	Bordeaux-zone-centrale	33090	Canéjan	Gironde

Zone d'emploi 1990 Code	Zone d'emploi 1990 Libellé	Commune Code insee	Commune Libellé	Territoire de santé Libellé
7275	Bordeaux-zone-centrale	33096	Carbon-Blanc	Gironde
7275	Bordeaux-zone-centrale	33099	Carignan-de-Bordeaux	Gironde
7275	Bordeaux-zone-centrale	33109	Castres-Gironde	Gironde
7275	Bordeaux-zone-centrale	33118	Cénac	Gironde
7275	Bordeaux-zone-centrale	33119	Cenon	Gironde
7275	Bordeaux-zone-centrale	33122	Cestas	Gironde
7275	Bordeaux-zone-centrale	33162	Eysines	Gironde
7275	Bordeaux-zone-centrale	33165	Fargues-Saint-Hilaire	Gironde
7275	Bordeaux-zone-centrale	33167	Floirac	Gironde
7275	Bordeaux-zone-centrale	33192	Gradignan	Gironde
7275	Bordeaux-zone-centrale	33200	Le Haillan	Gironde
7275	Bordeaux-zone-centrale	33206	Isle-Saint-Georges	Gironde
7275	Bordeaux-zone-centrale	33234	Latresne	Gironde
7275	Bordeaux-zone-centrale	33238	Léognan	Gironde
7275	Bordeaux-zone-centrale	33245	Lignan-de-Bordeaux	Gironde
7275	Bordeaux-zone-centrale	33249	Lormont	Gironde
7275	Bordeaux-zone-centrale	33252	Loupes	Gironde
7275	Bordeaux-zone-centrale	33256	Ludon-Médoc	Gironde
7275	Bordeaux-zone-centrale	33262	Macau	Gironde
7275	Bordeaux-zone-centrale	33263	Madirac	Gironde
7275	Bordeaux-zone-centrale	33273	Martignas-sur-Jalle	Gironde
7275	Bordeaux-zone-centrale	33274	Martillac	Gironde
7275	Bordeaux-zone-centrale	33281	Mérignac	Gironde
7275	Bordeaux-zone-centrale	33293	Montussan	Gironde
7275	Bordeaux-zone-centrale	33312	Parempuyre	Gironde
7275	Bordeaux-zone-centrale	33318	Pessac	Gironde
7275	Bordeaux-zone-centrale	33322	Le Pian-Médoc	Gironde
7275	Bordeaux-zone-centrale	33330	Pompignac	Gironde
7275	Bordeaux-zone-centrale	33349	Quinsac	Gironde
7275	Bordeaux-zone-centrale	33363	Sadirac	Gironde
7275	Bordeaux-zone-centrale	33376	Saint-Aubin-de-Médoc	Gironde
7275	Bordeaux-zone-centrale	33381	Saint-Caprais-de-Bordeaux	Gironde
7275	Bordeaux-zone-centrale	33397	Sainte-Eulalie	Gironde
7275	Bordeaux-zone-centrale	33422	Saint-Jean-d'Illac	Gironde
7275	Bordeaux-zone-centrale	33433	Saint-Loubès	Gironde
7275	Bordeaux-zone-centrale	33434	Saint-Louis-de-Montferrand	Gironde
7275	Bordeaux-zone-centrale	33448	Saint-Médard-d'Eyrans	Gironde
7275	Bordeaux-zone-centrale	33449	Saint-Médard-en-Jalles	Gironde
7275	Bordeaux-zone-centrale	33474	Saint-Selve	Gironde
7275	Bordeaux-zone-centrale	33483	Saint-Sulpice-et-Cameyrac	Gironde
7275	Bordeaux-zone-centrale	33487	Saint-Vincent-de-Paul	Gironde
7275	Bordeaux-zone-centrale	33496	Salleboeuf	Gironde
7275	Bordeaux-zone-centrale	33518	Tabanac	Gironde
7275	Bordeaux-zone-centrale	33519	Le Taillan-Médoc	Gironde
7275	Bordeaux-zone-centrale	33522	Talence	Gironde
7275	Bordeaux-zone-centrale	33534	Le Tourne	Gironde
7275	Bordeaux-zone-centrale	33535	Tresses	Gironde
7275	Bordeaux-zone-centrale	33550	Villenave-d'Ornon	Gironde
7275	Bordeaux-zone-centrale	33554	Yvrac	Gironde
7207	Marmande-Casteljaloux	47002	Agnac	Lot-et-Garonne
7207	Marmande-Casteljaloux	47003	Agnac	Lot-et-Garonne
7207	Marmande-Casteljaloux	47005	Allemans-du-Dropt	Lot-et-Garonne
7207	Marmande-Casteljaloux	47007	Allons	Lot-et-Garonne
7207	Marmande-Casteljaloux	47010	Antagnac	Lot-et-Garonne
7207	Marmande-Casteljaloux	47012	Anzex	Lot-et-Garonne
7207	Marmande-Casteljaloux	47013	Argenton	Lot-et-Garonne
7207	Marmande-Casteljaloux	47014	Armillac	Lot-et-Garonne
7207	Marmande-Casteljaloux	47024	Beaupuy	Lot-et-Garonne
7207	Marmande-Casteljaloux	47026	Beauziac	Lot-et-Garonne
7207	Marmande-Casteljaloux	47028	Birac-sur-Trec	Lot-et-Garonne
7207	Marmande-Casteljaloux	47034	Bouglon	Lot-et-Garonne
7207	Marmande-Casteljaloux	47035	Bourgougnague	Lot-et-Garonne
7207	Marmande-Casteljaloux	47039	Boussès	Lot-et-Garonne
7207	Marmande-Casteljaloux	47047	Cambes	Lot-et-Garonne
7207	Marmande-Casteljaloux	47052	Casteljaloux	Lot-et-Garonne
7207	Marmande-Casteljaloux	47056	Castelnau-sur-Gupie	Lot-et-Garonne
7207	Marmande-Casteljaloux	47058	Caubeyres	Lot-et-Garonne
7207	Marmande-Casteljaloux	47059	Caubon-Saint-Sauveur	Lot-et-Garonne
7207	Marmande-Casteljaloux	47061	Caumont-sur-Garonne	Lot-et-Garonne
7207	Marmande-Casteljaloux	47068	Cocumont	Lot-et-Garonne
7207	Marmande-Casteljaloux	47074	Couthures-sur-Garonne	Lot-et-Garonne
7207	Marmande-Casteljaloux	47088	Escassefort	Lot-et-Garonne
7207	Marmande-Casteljaloux	47093	Fargues-sur-Ourbise	Lot-et-Garonne
7207	Marmande-Casteljaloux	47094	Fauguerolles	Lot-et-Garonne
7207	Marmande-Casteljaloux	47101	Fourques-sur-Garonne	Lot-et-Garonne
7207	Marmande-Casteljaloux	47108	Gaujac	Lot-et-Garonne
7207	Marmande-Casteljaloux	47110	Gontaud-de-Nogaret	Lot-et-Garonne
7207	Marmande-Casteljaloux	47114	Grézet-Cavagnan	Lot-et-Garonne
7207	Marmande-Casteljaloux	47115	Guérin	Lot-et-Garonne
7207	Marmande-Casteljaloux	47119	Houeillès	Lot-et-Garonne
7207	Marmande-Casteljaloux	47120	Jusix	Lot-et-Garonne
7207	Marmande-Casteljaloux	47121	Labastide-Castel-Amouroux	Lot-et-Garonne

Zone d'emploi 1990 Code	Zone d'emploi 1990 Libellé	Commune Code insee	Commune Libellé	Territoire de santé Libellé
7207	Marmande-Casteljaloux	47122	Labretonie	Lot-et-Garonne
7207	Marmande-Casteljaloux	47126	Lachapelle	Lot-et-Garonne
7207	Marmande-Casteljaloux	47131	Lagupie	Lot-et-Garonne
7207	Marmande-Casteljaloux	47136	Laperche	Lot-et-Garonne
7207	Marmande-Casteljaloux	47142	Lauzun	Lot-et-Garonne
7207	Marmande-Casteljaloux	47144	Lavergne	Lot-et-Garonne
7207	Marmande-Casteljaloux	47147	Lévig-nac-de-Guyenne	Lot-et-Garonne
7207	Marmande-Casteljaloux	47148	Leyritz-Moncassin	Lot-et-Garonne
7207	Marmande-Casteljaloux	47150	Longueville	Lot-et-Garonne
7207	Marmande-Casteljaloux	47156	Marcellus	Lot-et-Garonne
7207	Marmande-Casteljaloux	47157	Marmande	Lot-et-Garonne
7207	Marmande-Casteljaloux	47159	Le Mas-d'Agenais	Lot-et-Garonne
7207	Marmande-Casteljaloux	47163	Mauvezin-sur-Gupie	Lot-et-Garonne
7207	Marmande-Casteljaloux	47165	Meilhan-sur-Garonne	Lot-et-Garonne
7207	Marmande-Casteljaloux	47168	Miramont-de-Guyenne	Lot-et-Garonne
7207	Marmande-Casteljaloux	47187	Monteton	Lot-et-Garonne
7207	Marmande-Casteljaloux	47188	Montignac-de-Lauzun	Lot-et-Garonne
7207	Marmande-Casteljaloux	47189	Montignac-Toupinerie	Lot-et-Garonne
7207	Marmande-Casteljaloux	47191	Montpouillan	Lot-et-Garonne
7207	Marmande-Casteljaloux	47204	Peyrière	Lot-et-Garonne
7207	Marmande-Casteljaloux	47205	Pindères	Lot-et-Garonne
7207	Marmande-Casteljaloux	47208	Pompogne	Lot-et-Garonne
7207	Marmande-Casteljaloux	47212	Poussignac	Lot-et-Garonne
7207	Marmande-Casteljaloux	47216	Puymiclan	Lot-et-Garonne
7207	Marmande-Casteljaloux	47218	Puysserampion	Lot-et-Garonne
7207	Marmande-Casteljaloux	47222	La Réunion	Lot-et-Garonne
7207	Marmande-Casteljaloux	47224	Romestaing	Lot-et-Garonne
7207	Marmande-Casteljaloux	47226	Roumagne	Lot-et-Garonne
7207	Marmande-Casteljaloux	47227	Ruffiac	Lot-et-Garonne
7207	Marmande-Casteljaloux	47231	Saint-Avit	Lot-et-Garonne
7207	Marmande-Casteljaloux	47232	Saint-Barthélemy-d'Agenais	Lot-et-Garonne
7207	Marmande-Casteljaloux	47233	Sainte-Bazeille	Lot-et-Garonne
7207	Marmande-Casteljaloux	47235	Saint-Colomb-de-Lauzun	Lot-et-Garonne
7207	Marmande-Casteljaloux	47244	Sainte-Gemme-Martailiac	Lot-et-Garonne
7207	Marmande-Casteljaloux	47245	Saint-Géraud	Lot-et-Garonne
7207	Marmande-Casteljaloux	47253	Sainte-Marthe	Lot-et-Garonne
7207	Marmande-Casteljaloux	47254	Saint-Martin-Curton	Lot-et-Garonne
7207	Marmande-Casteljaloux	47257	Saint-Martin-Petit	Lot-et-Garonne
7207	Marmande-Casteljaloux	47263	Saint-Pardoux-du-Breuil	Lot-et-Garonne
7207	Marmande-Casteljaloux	47264	Saint-Pardoux-Isaac	Lot-et-Garonne
7207	Marmande-Casteljaloux	47271	Saint-Pierre-sur-Dropt	Lot-et-Garonne
7207	Marmande-Casteljaloux	47277	Saint-Sauveur-de-Meilhan	Lot-et-Garonne
7207	Marmande-Casteljaloux	47285	Samazan	Lot-et-Garonne
7207	Marmande-Casteljaloux	47286	Sauméjan	Lot-et-Garonne
7207	Marmande-Casteljaloux	47296	Ség-alas	Lot-et-Garonne
7207	Marmande-Casteljaloux	47298	Sénéstis	Lot-et-Garonne
7207	Marmande-Casteljaloux	47299	Sérignac-Péboudou	Lot-et-Garonne
7207	Marmande-Casteljaloux	47301	Seyches	Lot-et-Garonne
7207	Marmande-Casteljaloux	47304	Taillebourg	Lot-et-Garonne
7207	Marmande-Casteljaloux	47309	Tombeboeuf	Lot-et-Garonne
7207	Marmande-Casteljaloux	47313	Tourtrès	Lot-et-Garonne
7207	Marmande-Casteljaloux	47320	Villefranche-du-Queyran	Lot-et-Garonne
7207	Marmande-Casteljaloux	47326	Virazeil	Lot-et-Garonne
7211	Lacq-Orthez	64221	Etcharry	Navarre-Côte Basque
7211	Lacq-Orthez	64242	Gestas	Navarre-Côte Basque
7211	Lacq-Orthez	64435	Osserain-Rivareyte	Navarre-Côte Basque
7211	Lacq-Orthez	64003	Abidos	Béarn-Soule
7211	Lacq-Orthez	64004	Abitain	Béarn-Soule
7211	Lacq-Orthez	64005	Abos	Béarn-Soule
7211	Lacq-Orthez	64022	Andrein	Béarn-Soule
7211	Lacq-Orthez	64025	Angous	Béarn-Soule
7211	Lacq-Orthez	64032	Araujuzon	Béarn-Soule
7211	Lacq-Orthez	64033	Araux	Béarn-Soule
7211	Lacq-Orthez	64042	Argagnon	Béarn-Soule
7211	Lacq-Orthez	64048	Arnos	Béarn-Soule
7211	Lacq-Orthez	64057	Arthez-de-Béarn	Béarn-Soule
7211	Lacq-Orthez	64061	Artix	Béarn-Soule
7211	Lacq-Orthez	64071	Athos-Aspis	Béarn-Soule
7211	Lacq-Orthez	64075	Audaux	Béarn-Soule
7211	Lacq-Orthez	64082	Auterri-ve	Béarn-Soule
7211	Lacq-Orthez	64083	Autevielle-Saint-Martin-Bideren	Béarn-Soule
7211	Lacq-Orthez	64087	Baigts-de-Béarn	Béarn-Soule
7211	Lacq-Orthez	64088	Balansun	Béarn-Soule
7211	Lacq-Orthez	64096	Barraute-Camu	Béarn-Soule
7211	Lacq-Orthez	64099	Bastanès	Béarn-Soule
7211	Lacq-Orthez	64108	Bellocq	Béarn-Soule
7211	Lacq-Orthez	64112	Bérenx	Béarn-Soule
7211	Lacq-Orthez	64117	Bésingrand	Béarn-Soule
7211	Lacq-Orthez	64131	Biron	Béarn-Soule
7211	Lacq-Orthez	64135	Bonnut	Béarn-Soule
7211	Lacq-Orthez	64144	Boumourt	Béarn-Soule
7211	Lacq-Orthez	64149	Bugnein	Béarn-Soule

Zone d'emploi 1990 Code	Zone d'emploi 1990 Libellé	Commune Code insee	Commune Libellé	Territoire de santé Libellé
7211	Lacq-Orthez	64151	Burgaronne	Béarn-Soule
7211	Lacq-Orthez	64168	Carresse-Cassaber	Béarn-Soule
7211	Lacq-Orthez	64170	Castagnède	Béarn-Soule
7211	Lacq-Orthez	64171	Casteide-Cami	Béarn-Soule
7211	Lacq-Orthez	64172	Casteide-Candau	Béarn-Soule
7211	Lacq-Orthez	64176	Castetbon	Béarn-Soule
7211	Lacq-Orthez	64177	Castétis	Béarn-Soule
7211	Lacq-Orthez	64178	Castetnau-Camblong	Béarn-Soule
7211	Lacq-Orthez	64179	Castetner	Béarn-Soule
7211	Lacq-Orthez	64181	Castillon (Canton d'Arthez-de-Béarn)	Béarn-Soule
7211	Lacq-Orthez	64186	Charre	Béarn-Soule
7211	Lacq-Orthez	64197	Cuqueron	Béarn-Soule
7211	Lacq-Orthez	64200	Doazon	Béarn-Soule
7211	Lacq-Orthez	64201	Dognen	Béarn-Soule
7211	Lacq-Orthez	64205	Escos	Béarn-Soule
7211	Lacq-Orthez	64215	Espiute	Béarn-Soule
7211	Lacq-Orthez	64251	Guinarthe-Parenties	Béarn-Soule
7211	Lacq-Orthez	64253	Gurs	Béarn-Soule
7211	Lacq-Orthez	64254	Hagetaubin	Béarn-Soule
7211	Lacq-Orthez	64263	L' Hôpital-d'Orion	Béarn-Soule
7211	Lacq-Orthez	64281	Jasses	Béarn-Soule
7211	Lacq-Orthez	64286	Laà-Mondrans	Béarn-Soule
7211	Lacq-Orthez	64287	Laàs	Béarn-Soule
7211	Lacq-Orthez	64291	Labastide-Villefranche	Béarn-Soule
7211	Lacq-Orthez	64295	Labeyrie	Béarn-Soule
7211	Lacq-Orthez	64296	Lacadée	Béarn-Soule
7211	Lacq-Orthez	64300	Lacq	Béarn-Soule
7211	Lacq-Orthez	64301	Lagor	Béarn-Soule
7211	Lacq-Orthez	64305	Lahontan	Béarn-Soule
7211	Lacq-Orthez	64306	Lahourcade	Béarn-Soule
7211	Lacq-Orthez	64312	Lanneplaa	Béarn-Soule
7211	Lacq-Orthez	64326	Lay-Lamidou	Béarn-Soule
7211	Lacq-Orthez	64334	Léren	Béarn-Soule
7211	Lacq-Orthez	64341	Lichos	Béarn-Soule
7211	Lacq-Orthez	64349	Loubieng	Béarn-Soule
7211	Lacq-Orthez	64359	Lucq-de-Béarn	Béarn-Soule
7211	Lacq-Orthez	64367	Maslacq	Béarn-Soule
7211	Lacq-Orthez	64381	Méritein	Béarn-Soule
7211	Lacq-Orthez	64382	Mesplède	Béarn-Soule
7211	Lacq-Orthez	64393	Monein	Béarn-Soule
7211	Lacq-Orthez	64396	Mont	Béarn-Soule
7211	Lacq-Orthez	64403	Montfort	Béarn-Soule
7211	Lacq-Orthez	64410	Mourenx	Béarn-Soule
7211	Lacq-Orthez	64412	Nabas	Béarn-Soule
7211	Lacq-Orthez	64414	Narp	Béarn-Soule
7211	Lacq-Orthez	64416	Navarrenx	Béarn-Soule
7211	Lacq-Orthez	64418	Noguères	Béarn-Soule
7211	Lacq-Orthez	64420	Ogenne-Camptort	Béarn-Soule
7211	Lacq-Orthez	64423	Oraàs	Béarn-Soule
7211	Lacq-Orthez	64427	Orion	Béarn-Soule
7211	Lacq-Orthez	64428	Orriule	Béarn-Soule
7211	Lacq-Orthez	64430	Orthez	Béarn-Soule
7211	Lacq-Orthez	64431	Os-Marsillon	Béarn-Soule
7211	Lacq-Orthez	64434	Ossenx	Béarn-Soule
7211	Lacq-Orthez	64440	Ozenx-Montestrucq	Béarn-Soule
7211	Lacq-Orthez	64442	Parbayse	Béarn-Soule
7211	Lacq-Orthez	64443	Pardies	Béarn-Soule
7211	Lacq-Orthez	64449	Poey-d'Oloron	Béarn-Soule
7211	Lacq-Orthez	64459	Préchacq-Navarrenx	Béarn-Soule
7211	Lacq-Orthez	64461	Puyoô	Béarn-Soule
7211	Lacq-Orthez	64462	Ramous	Béarn-Soule
7211	Lacq-Orthez	64466	Rivehaute	Béarn-Soule
7211	Lacq-Orthez	64471	Saint-Boès	Béarn-Soule
7211	Lacq-Orthez	64474	Saint-Dos	Béarn-Soule
7211	Lacq-Orthez	64479	Saint-Girons-en-Béarn	Béarn-Soule
7211	Lacq-Orthez	64480	Saint-Gladie-Arrive-Munein	Béarn-Soule
7211	Lacq-Orthez	64491	Saint-Médard	Béarn-Soule
7211	Lacq-Orthez	64494	Saint-Pé-de-Léren	Béarn-Soule
7211	Lacq-Orthez	64499	Salies-de-Béarn	Béarn-Soule
7211	Lacq-Orthez	64500	Salles-Mongiscard	Béarn-Soule
7211	Lacq-Orthez	64501	Sallespisse	Béarn-Soule
7211	Lacq-Orthez	64505	Sarpourenx	Béarn-Soule
7211	Lacq-Orthez	64508	Saucède	Béarn-Soule
7211	Lacq-Orthez	64510	Sault-de-Navailles	Béarn-Soule
7211	Lacq-Orthez	64512	Sauvelade	Béarn-Soule
7211	Lacq-Orthez	64513	Sauveterre-de-Béarn	Béarn-Soule
7211	Lacq-Orthez	64521	Serres-Sainte-Marie	Béarn-Soule
7211	Lacq-Orthez	64529	Sus	Béarn-Soule
7211	Lacq-Orthez	64530	Susmiou	Béarn-Soule
7211	Lacq-Orthez	64531	Tabaille-Usquain	Béarn-Soule
7211	Lacq-Orthez	64541	Urdès	Béarn-Soule
7211	Lacq-Orthez	64555	Viellenave-de-Navarrenx	Béarn-Soule

Zone d'emploi 1990 Code	Zone d'emploi 1990 Libellé	Commune Code insee	Commune Libellé	Territoire de santé Libellé
7211	Lacq-Orthez	64556	Vielleségure	Béarn-Soule
7213	Pau	64001	Aast	Béarn-Soule
7213	Pau	64002	Abère	Béarn-Soule
7213	Pau	64021	Andoins	Béarn-Soule
7213	Pau	64023	Angais	Béarn-Soule
7213	Pau	64027	Anos	Béarn-Soule
7213	Pau	64028	Anoye	Béarn-Soule
7213	Pau	64037	Arbus	Béarn-Soule
7213	Pau	64041	Aressy	Béarn-Soule
7213	Pau	64043	Argelos	Béarn-Soule
7213	Pau	64044	Arget	Béarn-Soule
7213	Pau	64052	Arricau-Bordes	Béarn-Soule
7213	Pau	64053	Arrien	Béarn-Soule
7213	Pau	64054	Arros-de-Nay	Béarn-Soule
7213	Pau	64056	Arrosès	Béarn-Soule
7213	Pau	64058	Arthez-d'Asson	Béarn-Soule
7213	Pau	64059	Artigueloutan	Béarn-Soule
7213	Pau	64060	Artiguelouve	Béarn-Soule
7213	Pau	64062	Arudy	Béarn-Soule
7213	Pau	64063	Arzacq-Arraziguet	Béarn-Soule
7213	Pau	64067	Assat	Béarn-Soule
7213	Pau	64068	Asson	Béarn-Soule
7213	Pau	64069	Aste-Béon	Béarn-Soule
7213	Pau	64070	Astis	Béarn-Soule
7213	Pau	64072	Aubertin	Béarn-Soule
7213	Pau	64073	Aubin	Béarn-Soule
7213	Pau	64074	Aubous	Béarn-Soule
7213	Pau	64077	Auga	Béarn-Soule
7213	Pau	64078	Auriac	Béarn-Soule
7213	Pau	64079	Aurions-Idernes	Béarn-Soule
7213	Pau	64080	Aussevielle	Béarn-Soule
7213	Pau	64084	Aydie	Béarn-Soule
7213	Pau	64089	Baleix	Béarn-Soule
7213	Pau	64090	Baliracq-Maumusson	Béarn-Soule
7213	Pau	64091	Baliros	Béarn-Soule
7213	Pau	64095	Barinque	Béarn-Soule
7213	Pau	64097	Barzun	Béarn-Soule
7213	Pau	64098	Bassillon-Vauzé	Béarn-Soule
7213	Pau	64101	Baudreix	Béarn-Soule
7213	Pau	64103	Bèdeille	Béarn-Soule
7213	Pau	64109	Bénéjacq	Béarn-Soule
7213	Pau	64110	Béost	Béarn-Soule
7213	Pau	64111	Bentayou-Sérée	Béarn-Soule
7213	Pau	64114	Bernadets	Béarn-Soule
7213	Pau	64116	Bescat	Béarn-Soule
7213	Pau	64118	Bétracq	Béarn-Soule
7213	Pau	64119	Beuste	Béarn-Soule
7213	Pau	64121	Beyrie-en-Béarn	Béarn-Soule
7213	Pau	64127	Bielle	Béarn-Soule
7213	Pau	64128	Bilhères	Béarn-Soule
7213	Pau	64129	Billère	Béarn-Soule
7213	Pau	64132	Bizanos	Béarn-Soule
7213	Pau	64133	Boeil-Bezing	Béarn-Soule
7213	Pau	64137	Bordères	Béarn-Soule
7213	Pau	64138	Bordes	Béarn-Soule
7213	Pau	64139	Bosdarros	Béarn-Soule
7213	Pau	64141	Boueilh-Boueilho-Lasque	Béarn-Soule
7213	Pau	64142	Bougarber	Béarn-Soule
7213	Pau	64143	Bouillon	Béarn-Soule
7213	Pau	64145	Bourdettes	Béarn-Soule
7213	Pau	64146	Bournos	Béarn-Soule
7213	Pau	64148	Bruges-Capbis-Mifaget	Béarn-Soule
7213	Pau	64152	Buros	Béarn-Soule
7213	Pau	64153	Burousse-Mendousse	Béarn-Soule
7213	Pau	64157	Buzy	Béarn-Soule
7213	Pau	64158	Cabidos	Béarn-Soule
7213	Pau	64159	Cadillon	Béarn-Soule
7213	Pau	64167	Carrère	Béarn-Soule
7213	Pau	64173	Casteide-Doat	Béarn-Soule
7213	Pau	64174	Castéra-Loubix	Béarn-Soule
7213	Pau	64175	Castet	Béarn-Soule
7213	Pau	64180	Castetpugon	Béarn-Soule
7213	Pau	64182	Castillon (Canton de Lembeye)	Béarn-Soule
7213	Pau	64183	Caubios-Loos	Béarn-Soule
7213	Pau	64184	Cescau	Béarn-Soule
7213	Pau	64190	Claracq	Béarn-Soule
7213	Pau	64191	Coarraze	Béarn-Soule
7213	Pau	64192	Conchez-de-Béarn	Béarn-Soule
7213	Pau	64193	Corbère-Abères	Béarn-Soule
7213	Pau	64194	Coslédaà-Lube-Boast	Béarn-Soule
7213	Pau	64195	Coublucq	Béarn-Soule
7213	Pau	64196	Crouseilles	Béarn-Soule

Zone d'emploi 1990 Code	Zone d'emploi 1990 Libellé	Commune Code insee	Commune Libellé	Territoire de santé Libellé
7213	Pau	64198	Denguin	Béarn-Soule
7213	Pau	64199	Diusse	Béarn-Soule
7213	Pau	64203	Doumy	Béarn-Soule
7213	Pau	64204	Eaux-Bonnes	Béarn-Soule
7213	Pau	64208	Escoubès	Béarn-Soule
7213	Pau	64210	Escurès	Béarn-Soule
7213	Pau	64211	Eslourenties-Daban	Béarn-Soule
7213	Pau	64212	Espéchède	Béarn-Soule
7213	Pau	64216	Espoey	Béarn-Soule
7213	Pau	64226	Fichous-Riumayou	Béarn-Soule
7213	Pau	64227	Gabaston	Béarn-Soule
7213	Pau	64230	Gan	Béarn-Soule
7213	Pau	64232	Garlède-Mondebat	Béarn-Soule
7213	Pau	64233	Garlin	Béarn-Soule
7213	Pau	64234	Garos	Béarn-Soule
7213	Pau	64236	Gayon	Béarn-Soule
7213	Pau	64237	Gelos	Béarn-Soule
7213	Pau	64238	Ger	Béarn-Soule
7213	Pau	64239	Gerderest	Béarn-Soule
7213	Pau	64240	Gère-Bélesten	Béarn-Soule
7213	Pau	64243	Géus-d'Arzacq	Béarn-Soule
7213	Pau	64246	Gomer	Béarn-Soule
7213	Pau	64257	Haut-de-Bosdarros	Béarn-Soule
7213	Pau	64262	Higuères-Souye	Béarn-Soule
7213	Pau	64266	Hours	Béarn-Soule
7213	Pau	64269	Idron	Béarn-Soule
7213	Pau	64270	Igon	Béarn-Soule
7213	Pau	64280	Izeste	Béarn-Soule
7213	Pau	64284	Jurançon	Béarn-Soule
7213	Pau	64288	Labastide-Cézéracq	Béarn-Soule
7213	Pau	64290	Labastide-Monréjeau	Béarn-Soule
7213	Pau	64292	Labatmale	Béarn-Soule
7213	Pau	64293	Labatut	Béarn-Soule
7213	Pau	64299	Lacommande	Béarn-Soule
7213	Pau	64302	Lagos	Béarn-Soule
7213	Pau	64307	Lalouge	Béarn-Soule
7213	Pau	64308	Lalonquette	Béarn-Soule
7213	Pau	64309	Lamayou	Béarn-Soule
7213	Pau	64311	Lannecaube	Béarn-Soule
7213	Pau	64315	Laroin	Béarn-Soule
7213	Pau	64318	Larreule	Béarn-Soule
7213	Pau	64320	Laruns	Béarn-Soule
7213	Pau	64321	Lasclaveries	Béarn-Soule
7213	Pau	64323	Lasserre	Béarn-Soule
7213	Pau	64324	Lasseube	Béarn-Soule
7213	Pau	64325	Lasseubetat	Béarn-Soule
7213	Pau	64329	Lée	Béarn-Soule
7213	Pau	64331	Lembeye	Béarn-Soule
7213	Pau	64332	Lème	Béarn-Soule
7213	Pau	64335	Lescar	Béarn-Soule
7213	Pau	64337	Lespielle	Béarn-Soule
7213	Pau	64338	Lespourcy	Béarn-Soule
7213	Pau	64339	Lestelle-Bétharram	Béarn-Soule
7213	Pau	64343	Limendous	Béarn-Soule
7213	Pau	64344	Livron	Béarn-Soule
7213	Pau	64346	Lombia	Béarn-Soule
7213	Pau	64347	Lonçon	Béarn-Soule
7213	Pau	64348	Lons	Béarn-Soule
7213	Pau	64352	Lourenties	Béarn-Soule
7213	Pau	64353	Louvie-Juzon	Béarn-Soule
7213	Pau	64354	Louvie-Soubiron	Béarn-Soule
7213	Pau	64355	Louvigny	Béarn-Soule
7213	Pau	64356	Luc-Armou	Béarn-Soule
7213	Pau	64357	Lucarré	Béarn-Soule
7213	Pau	64358	Lucgarier	Béarn-Soule
7213	Pau	64361	Lussagnet-Lusson	Béarn-Soule
7213	Pau	64363	Lys	Béarn-Soule
7213	Pau	64365	Malaussanne	Béarn-Soule
7213	Pau	64366	Mascaraàs-Haron	Béarn-Soule
7213	Pau	64369	Maspie-Lalonquère-Juillacq	Béarn-Soule
7213	Pau	64370	Maucor	Béarn-Soule
7213	Pau	64372	Maure	Béarn-Soule
7213	Pau	64373	Mazères-Lezons	Béarn-Soule
7213	Pau	64374	Mazerolles	Béarn-Soule
7213	Pau	64376	Meillon	Béarn-Soule
7213	Pau	64380	Méracq	Béarn-Soule
7213	Pau	64383	Mialos	Béarn-Soule
7213	Pau	64385	Miossens-Lanusse	Béarn-Soule
7213	Pau	64386	Mirepeix	Béarn-Soule
7213	Pau	64387	Momas	Béarn-Soule
7213	Pau	64388	Momy	Béarn-Soule
7213	Pau	64389	Monassut-Audiracq	Béarn-Soule

Zone d'emploi 1990 Code	Zone d'emploi 1990 Libellé	Commune Code insee	Commune Libellé	Territoire de santé Libellé
7213	Pau	64390	Moncaup	Béarn-Soule
7213	Pau	64392	Moncla	Béarn-Soule
7213	Pau	64394	Monpezat	Béarn-Soule
7213	Pau	64395	Monségur	Béarn-Soule
7213	Pau	64397	Montagut	Béarn-Soule
7213	Pau	64398	Montaner	Béarn-Soule
7213	Pau	64399	Montardon	Béarn-Soule
7213	Pau	64400	Montaut	Béarn-Soule
7213	Pau	64401	Mont-Disse	Béarn-Soule
7213	Pau	64405	Morlaàs	Béarn-Soule
7213	Pau	64406	Morlanne	Béarn-Soule
7213	Pau	64408	Mouhous	Béarn-Soule
7213	Pau	64413	Narcastet	Béarn-Soule
7213	Pau	64415	Navailles-Angos	Béarn-Soule
7213	Pau	64417	Nay	Béarn-Soule
7213	Pau	64419	Nousty	Béarn-Soule
7213	Pau	64438	Ouillon	Béarn-Soule
7213	Pau	64439	Ousse	Béarn-Soule
7213	Pau	64444	Pardies-Piétat	Béarn-Soule
7213	Pau	64445	Pau	Béarn-Soule
7213	Pau	64446	Peyrelongue-Abos	Béarn-Soule
7213	Pau	64447	Piets-Plasence-Moustrou	Béarn-Soule
7213	Pau	64448	Poey-de-Lescar	Béarn-Soule
7213	Pau	64450	Pomps	Béarn-Soule
7213	Pau	64451	Ponson-Debat-Pouts	Béarn-Soule
7213	Pau	64452	Ponson-Dessus	Béarn-Soule
7213	Pau	64453	Pontacq	Béarn-Soule
7213	Pau	64454	Pontiacq-Viellepinte	Béarn-Soule
7213	Pau	64455	Portet	Béarn-Soule
7213	Pau	64456	Pouliacq	Béarn-Soule
7213	Pau	64457	Poursiugues-Boucoue	Béarn-Soule
7213	Pau	64463	Rébénacq	Béarn-Soule
7213	Pau	64464	Ribarrouy	Béarn-Soule
7213	Pau	64465	Riupeyrous	Béarn-Soule
7213	Pau	64467	Rontignon	Béarn-Soule
7213	Pau	64469	Saint-Abit	Béarn-Soule
7213	Pau	64470	Saint-Armou	Béarn-Soule
7213	Pau	64472	Saint-Castin	Béarn-Soule
7213	Pau	64473	Sainte-Colome	Béarn-Soule
7213	Pau	64478	Saint-Faust	Béarn-Soule
7213	Pau	64482	Saint-Jammes	Béarn-Soule
7213	Pau	64486	Saint-Jean-Poudge	Béarn-Soule
7213	Pau	64488	Saint-Laurent-Bretagne	Béarn-Soule
7213	Pau	64498	Saint-Vincent	Béarn-Soule
7213	Pau	64503	Samsons-Lion	Béarn-Soule
7213	Pau	64507	Saubole	Béarn-Soule
7213	Pau	64511	Sauvagnon	Béarn-Soule
7213	Pau	64514	Séby	Béarn-Soule
7213	Pau	64515	Sedze-Maubecq	Béarn-Soule
7213	Pau	64516	Sedzère	Béarn-Soule
7213	Pau	64517	Séméacq-Blachon	Béarn-Soule
7213	Pau	64518	Sendets	Béarn-Soule
7213	Pau	64519	Serres-Castet	Béarn-Soule
7213	Pau	64520	Serres-Morlaàs	Béarn-Soule
7213	Pau	64522	Sévignacq-Meyracq	Béarn-Soule
7213	Pau	64523	Sévignacq	Béarn-Soule
7213	Pau	64524	Simacourbe	Béarn-Soule
7213	Pau	64525	Siros	Béarn-Soule
7213	Pau	64526	Soumoulou	Béarn-Soule
7213	Pau	64532	Tadousse-Ussau	Béarn-Soule
7213	Pau	64534	Taron-Sadirac-Viellenave	Béarn-Soule
7213	Pau	64535	Tarsacq	Béarn-Soule
7213	Pau	64536	Thèze	Béarn-Soule
7213	Pau	64544	Urost	Béarn-Soule
7213	Pau	64548	Uzan	Béarn-Soule
7213	Pau	64549	Uzein	Béarn-Soule
7213	Pau	64550	Uzos	Béarn-Soule
7213	Pau	64552	Vialer	Béarn-Soule
7213	Pau	64554	Viellenave-d'Arthez	Béarn-Soule
7213	Pau	64557	Vignes	Béarn-Soule
7213	Pau	64560	Viven	Béarn-Soule
7292	Bayonne-Pyrénées	64008	Ahaxe-Alciette-Bascassan	Navarre-Côte Basque
7292	Bayonne-Pyrénées	64009	Ahetze	Navarre-Côte Basque
7292	Bayonne-Pyrénées	64010	Aïcirits-Camou-Suhast	Navarre-Côte Basque
7292	Bayonne-Pyrénées	64011	Aincille	Navarre-Côte Basque
7292	Bayonne-Pyrénées	64013	Ainhice-Mongelos	Navarre-Côte Basque
7292	Bayonne-Pyrénées	64014	Ainhoa	Navarre-Côte Basque
7292	Bayonne-Pyrénées	64016	Aldudes	Navarre-Côte Basque
7292	Bayonne-Pyrénées	64018	Amendeuix-Oneix	Navarre-Côte Basque
7292	Bayonne-Pyrénées	64019	Amorots-Succos	Navarre-Côte Basque
7292	Bayonne-Pyrénées	64024	Anglet	Navarre-Côte Basque
7292	Bayonne-Pyrénées	64026	Anhau	Navarre-Côte Basque

Zone d'emploi 1990 Code	Zone d'emploi 1990 Libellé	Commune Code insee	Commune Libellé	Territoire de santé Libellé
7292	Bayonne-Pyrénées	64031	Arancou	Navarre-Côte Basque
7292	Bayonne-Pyrénées	64034	Arbérats-Sillègue	Navarre-Côte Basque
7292	Bayonne-Pyrénées	64035	Arbonne	Navarre-Côte Basque
7292	Bayonne-Pyrénées	64036	Arbouet-Sussaute	Navarre-Côte Basque
7292	Bayonne-Pyrénées	64038	Arcangues	Navarre-Côte Basque
7292	Bayonne-Pyrénées	64045	Arhansus	Navarre-Côte Basque
7292	Bayonne-Pyrénées	64046	Armendarits	Navarre-Côte Basque
7292	Bayonne-Pyrénées	64047	Arnéguy	Navarre-Côte Basque
7292	Bayonne-Pyrénées	64049	Aroue-Ithorots-Olhaïby	Navarre-Côte Basque
7292	Bayonne-Pyrénées	64051	Arraute-Charritte	Navarre-Côte Basque
7292	Bayonne-Pyrénées	64065	Ascain	Navarre-Côte Basque
7292	Bayonne-Pyrénées	64066	Ascarat	Navarre-Côte Basque
7292	Bayonne-Pyrénées	64086	Ayherre	Navarre-Côte Basque
7292	Bayonne-Pyrénées	64092	Banca	Navarre-Côte Basque
7292	Bayonne-Pyrénées	64094	Bardos	Navarre-Côte Basque
7292	Bayonne-Pyrénées	64100	Bassussarry	Navarre-Côte Basque
7292	Bayonne-Pyrénées	64102	Bayonne	Navarre-Côte Basque
7292	Bayonne-Pyrénées	64105	Béguios	Navarre-Côte Basque
7292	Bayonne-Pyrénées	64106	Béhasque-Lapiste	Navarre-Côte Basque
7292	Bayonne-Pyrénées	64107	Béhorléguy	Navarre-Côte Basque
7292	Bayonne-Pyrénées	64113	Bergouey-Viellenave	Navarre-Côte Basque
7292	Bayonne-Pyrénées	64120	Beyrie-sur-Joyeuse	Navarre-Côte Basque
7292	Bayonne-Pyrénées	64122	Biarritz	Navarre-Côte Basque
7292	Bayonne-Pyrénées	64123	Bidache	Navarre-Côte Basque
7292	Bayonne-Pyrénées	64124	Bidarray	Navarre-Côte Basque
7292	Bayonne-Pyrénées	64125	Bidart	Navarre-Côte Basque
7292	Bayonne-Pyrénées	64130	Biriatou	Navarre-Côte Basque
7292	Bayonne-Pyrénées	64134	Bonloc	Navarre-Côte Basque
7292	Bayonne-Pyrénées	64140	Boucau	Navarre-Côte Basque
7292	Bayonne-Pyrénées	64147	Brisous	Navarre-Côte Basque
7292	Bayonne-Pyrénées	64150	Bunus	Navarre-Côte Basque
7292	Bayonne-Pyrénées	64154	Bussunarits-Sarrasquette	Navarre-Côte Basque
7292	Bayonne-Pyrénées	64155	Bustince-Iriberry	Navarre-Côte Basque
7292	Bayonne-Pyrénées	64160	Cambo-les-Bains	Navarre-Côte Basque
7292	Bayonne-Pyrénées	64161	Came	Navarre-Côte Basque
7292	Bayonne-Pyrénées	64166	Caro	Navarre-Côte Basque
7292	Bayonne-Pyrénées	64189	Ciboure	Navarre-Côte Basque
7292	Bayonne-Pyrénées	64202	Domezain-Berraute	Navarre-Côte Basque
7292	Bayonne-Pyrénées	64213	Espelette	Navarre-Côte Basque
7292	Bayonne-Pyrénées	64218	Estérençuby	Navarre-Côte Basque
7292	Bayonne-Pyrénées	64228	Gabat	Navarre-Côte Basque
7292	Bayonne-Pyrénées	64229	Gamarthe	Navarre-Côte Basque
7292	Bayonne-Pyrénées	64235	Garris	Navarre-Côte Basque
7292	Bayonne-Pyrénées	64249	Guéthary	Navarre-Côte Basque
7292	Bayonne-Pyrénées	64250	Guiche	Navarre-Côte Basque
7292	Bayonne-Pyrénées	64255	Halsou	Navarre-Côte Basque
7292	Bayonne-Pyrénées	64256	Hasparren	Navarre-Côte Basque
7292	Bayonne-Pyrénées	64259	Hélette	Navarre-Côte Basque
7292	Bayonne-Pyrénées	64260	Hendaye	Navarre-Côte Basque
7292	Bayonne-Pyrénées	64265	Hosta	Navarre-Côte Basque
7292	Bayonne-Pyrénées	64267	Ibarrolle	Navarre-Côte Basque
7292	Bayonne-Pyrénées	64271	Iholdy	Navarre-Côte Basque
7292	Bayonne-Pyrénées	64272	Ilharre	Navarre-Côte Basque
7292	Bayonne-Pyrénées	64273	Irissarry	Navarre-Côte Basque
7292	Bayonne-Pyrénées	64274	Irouléguy	Navarre-Côte Basque
7292	Bayonne-Pyrénées	64275	Ispoure	Navarre-Côte Basque
7292	Bayonne-Pyrénées	64277	Isturits	Navarre-Côte Basque
7292	Bayonne-Pyrénées	64279	Itxassou	Navarre-Côte Basque
7292	Bayonne-Pyrénées	64282	Jatxou	Navarre-Côte Basque
7292	Bayonne-Pyrénées	64283	Jaxu	Navarre-Côte Basque
7292	Bayonne-Pyrénées	64285	Juxue	Navarre-Côte Basque
7292	Bayonne-Pyrénées	64289	La Bastide-Clairence	Navarre-Côte Basque
7292	Bayonne-Pyrénées	64294	Labets-Biscay	Navarre-Côte Basque
7292	Bayonne-Pyrénées	64297	Lacarre	Navarre-Côte Basque
7292	Bayonne-Pyrénées	64304	Lahonce	Navarre-Côte Basque
7292	Bayonne-Pyrénées	64313	Lantabat	Navarre-Côte Basque
7292	Bayonne-Pyrénées	64314	Larceveau-Arros-Cibits	Navarre-Côte Basque
7292	Bayonne-Pyrénées	64317	Larressore	Navarre-Côte Basque
7292	Bayonne-Pyrénées	64319	Larribar-Sorhapuru	Navarre-Côte Basque
7292	Bayonne-Pyrénées	64322	Lasse	Navarre-Côte Basque
7292	Bayonne-Pyrénées	64327	Lecumberry	Navarre-Côte Basque
7292	Bayonne-Pyrénées	64345	Lohitzun-Oyhercq	Navarre-Côte Basque
7292	Bayonne-Pyrénées	64350	Louhossoa	Navarre-Côte Basque
7292	Bayonne-Pyrénées	64362	Luxe-Sumberraute	Navarre-Côte Basque
7292	Bayonne-Pyrénées	64364	Macaye	Navarre-Côte Basque
7292	Bayonne-Pyrénées	64368	Masparraute	Navarre-Côte Basque
7292	Bayonne-Pyrénées	64375	Méharin	Navarre-Côte Basque
7292	Bayonne-Pyrénées	64377	Mendionde	Navarre-Côte Basque
7292	Bayonne-Pyrénées	64379	Mendive	Navarre-Côte Basque
7292	Bayonne-Pyrénées	64407	Mouguerre	Navarre-Côte Basque
7292	Bayonne-Pyrénées	64425	Orègue	Navarre-Côte Basque
7292	Bayonne-Pyrénées	64429	Orsanco	Navarre-Côte Basque

Zone d'emploi 1990 Code	Zone d'emploi 1990 Libellé	Commune Code insee	Commune Libellé	Territoire de santé Libellé
7292	Bayonne-Pyrénées	64436	Ossès	Navarre-Côte Basque
7292	Bayonne-Pyrénées	64437	Ostabat-Asme	Navarre-Côte Basque
7292	Bayonne-Pyrénées	64441	Pagolle	Navarre-Côte Basque
7292	Bayonne-Pyrénées	64476	Saint-Esteben	Navarre-Côte Basque
7292	Bayonne-Pyrénées	64477	Saint-Étienne-de-Baïgorry	Navarre-Côte Basque
7292	Bayonne-Pyrénées	64483	Saint-Jean-de-Luz	Navarre-Côte Basque
7292	Bayonne-Pyrénées	64484	Saint-Jean-le-Vieux	Navarre-Côte Basque
7292	Bayonne-Pyrénées	64485	Saint-Jean-Pied-de-Port	Navarre-Côte Basque
7292	Bayonne-Pyrénées	64487	Saint-Just-Ibarre	Navarre-Côte Basque
7292	Bayonne-Pyrénées	64489	Saint-Martin-d'Arberoue	Navarre-Côte Basque
7292	Bayonne-Pyrénées	64490	Saint-Martin-d'Arrossa	Navarre-Côte Basque
7292	Bayonne-Pyrénées	64492	Saint-Michel	Navarre-Côte Basque
7292	Bayonne-Pyrénées	64493	Saint-Palais	Navarre-Côte Basque
7292	Bayonne-Pyrénées	64495	Saint-Pée-sur-Nivelle	Navarre-Côte Basque
7292	Bayonne-Pyrénées	64496	Saint-Pierre-d'Irube	Navarre-Côte Basque
7292	Bayonne-Pyrénées	64502	Sames	Navarre-Côte Basque
7292	Bayonne-Pyrénées	64504	Sare	Navarre-Côte Basque
7292	Bayonne-Pyrénées	64527	Souraïde	Navarre-Côte Basque
7292	Bayonne-Pyrénées	64528	Suhescun	Navarre-Côte Basque
7292	Bayonne-Pyrénées	64538	Uhart-Cize	Navarre-Côte Basque
7292	Bayonne-Pyrénées	64539	Uhart-Mixe	Navarre-Côte Basque
7292	Bayonne-Pyrénées	64540	Urcuit	Navarre-Côte Basque
7292	Bayonne-Pyrénées	64543	Urepel	Navarre-Côte Basque
7292	Bayonne-Pyrénées	64545	Urrugne	Navarre-Côte Basque
7292	Bayonne-Pyrénées	64546	Urt	Navarre-Côte Basque
7292	Bayonne-Pyrénées	64547	Ustaritz	Navarre-Côte Basque
7292	Bayonne-Pyrénées	64558	Villefranque	Navarre-Côte Basque

ZONES DE MOINS DE 350 NAISSANCES DOMICILIEES

Zone d'emploi 1990 Code	Zone d'emploi 1990 Libellé	Commune Code insee	Commune Libellé	Territoire de santé Libellé
7201	Nord-Est-de-la-Dordogne	24001	Abjat-sur-Bandiat	Dordogne
7201	Nord-Est-de-la-Dordogne	24008	Angoisse	Dordogne
7201	Nord-Est-de-la-Dordogne	24009	Anliac	Dordogne
7201	Nord-Est-de-la-Dordogne	24016	Augignac	Dordogne
7201	Nord-Est-de-la-Dordogne	24033	Beaussac	Dordogne
7201	Nord-Est-de-la-Dordogne	24056	Le Bourdeix	Dordogne
7201	Nord-Est-de-la-Dordogne	24070	Busserolles	Dordogne
7201	Nord-Est-de-la-Dordogne	24071	Bussière-Badil	Dordogne
7201	Nord-Est-de-la-Dordogne	24095	Chaleix	Dordogne
7201	Nord-Est-de-la-Dordogne	24097	Champagne-et-Fontaine	Dordogne
7201	Nord-Est-de-la-Dordogne	24099	Champeaux-et-la-Chapelle-Pommier	Dordogne
7201	Nord-Est-de-la-Dordogne	24100	Champniers-et-Reilhac	Dordogne
7201	Nord-Est-de-la-Dordogne	24101	Champs-Romain	Dordogne
7201	Nord-Est-de-la-Dordogne	24124	Clermont-d'Excideuil	Dordogne
7201	Nord-Est-de-la-Dordogne	24131	Connezac	Dordogne
7201	Nord-Est-de-la-Dordogne	24133	La Coquille	Dordogne
7201	Nord-Est-de-la-Dordogne	24134	Corgnac-sur-l'Isle	Dordogne
7201	Nord-Est-de-la-Dordogne	24137	Coulaures	Dordogne
7201	Nord-Est-de-la-Dordogne	24158	Dussac	Dordogne
7201	Nord-Est-de-la-Dordogne	24163	Étouars	Dordogne
7201	Nord-Est-de-la-Dordogne	24164	Excideuil	Dordogne
7201	Nord-Est-de-la-Dordogne	24171	Eyzerac	Dordogne
7201	Nord-Est-de-la-Dordogne	24180	Firbeix	Dordogne
7201	Nord-Est-de-la-Dordogne	24196	Génis	Dordogne
7201	Nord-Est-de-la-Dordogne	24203	Les Graulges	Dordogne
7201	Nord-Est-de-la-Dordogne	24209	Hautefaye	Dordogne
7201	Nord-Est-de-la-Dordogne	24214	Javerlhac-et-la-Chapelle-Saint-Robert	Dordogne
7201	Nord-Est-de-la-Dordogne	24218	Jumilhac-le-Grand	Dordogne
7201	Nord-Est-de-la-Dordogne	24221	Rudeau-Ladosse	Dordogne
7201	Nord-Est-de-la-Dordogne	24227	Lanouaille	Dordogne
7201	Nord-Est-de-la-Dordogne	24235	Léguillac-de-Cercles	Dordogne
7201	Nord-Est-de-la-Dordogne	24248	Lussas-et-Nontronneau	Dordogne
7201	Nord-Est-de-la-Dordogne	24253	Mareuil	Dordogne
7201	Nord-Est-de-la-Dordogne	24269	Mialet	Dordogne
7201	Nord-Est-de-la-Dordogne	24271	Milhac-de-Nontron	Dordogne
7201	Nord-Est-de-la-Dordogne	24283	Monsec	Dordogne
7201	Nord-Est-de-la-Dordogne	24304	Nantheuil	Dordogne
7201	Nord-Est-de-la-Dordogne	24305	Nanthiat	Dordogne
7201	Nord-Est-de-la-Dordogne	24311	Nontron	Dordogne
7201	Nord-Est-de-la-Dordogne	24320	Payzac	Dordogne
7201	Nord-Est-de-la-Dordogne	24328	Piégut-Pluviers	Dordogne
7201	Nord-Est-de-la-Dordogne	24339	Preyssac-d'Excideuil	Dordogne
7201	Nord-Est-de-la-Dordogne	24344	Puyrenier	Dordogne
7201	Nord-Est-de-la-Dordogne	24353	La Rochebeaucourt-et-Argentine	Dordogne

Zone d'emploi 1990 Code	Zone d'emploi 1990 Libellé	Commune Code insee	Commune Libellé	Territoire de santé Libellé
7201	Nord-Est-de-la-Dordogne	24381	Saint-Barthélemy-de-Bussière	Dordogne
7201	Nord-Est-de-la-Dordogne	24394	Sainte-Croix-de-Mareuil	Dordogne
7201	Nord-Est-de-la-Dordogne	24397	Saint-Cyr-les-Champagnes	Dordogne
7201	Nord-Est-de-la-Dordogne	24398	Saint-Estèphe	Dordogne
7201	Nord-Est-de-la-Dordogne	24410	Saint-Front-la-Rivière	Dordogne
7201	Nord-Est-de-la-Dordogne	24411	Saint-Front-sur-Nizonne	Dordogne
7201	Nord-Est-de-la-Dordogne	24417	Saint-Germain-des-Prés	Dordogne
7201	Nord-Est-de-la-Dordogne	24428	Saint-Jory-de-Chalais	Dordogne
7201	Nord-Est-de-la-Dordogne	24429	Saint-Jory-las-Bloux	Dordogne
7201	Nord-Est-de-la-Dordogne	24448	Saint-Martial-d'Albarède	Dordogne
7201	Nord-Est-de-la-Dordogne	24451	Saint-Martial-de-Valette	Dordogne
7201	Nord-Est-de-la-Dordogne	24453	Saint-Martin-de-Fressengeas	Dordogne
7201	Nord-Est-de-la-Dordogne	24458	Saint-Martin-le-Pin	Dordogne
7201	Nord-Est-de-la-Dordogne	24463	Saint-Médard-d'Excideuil	Dordogne
7201	Nord-Est-de-la-Dordogne	24464	Saint-Mesmin	Dordogne
7201	Nord-Est-de-la-Dordogne	24476	Saint-Pantaly-d'Excideuil	Dordogne
7201	Nord-Est-de-la-Dordogne	24479	Saint-Pardoux-la-Rivière	Dordogne
7201	Nord-Est-de-la-Dordogne	24481	Saint-Paul-la-Roche	Dordogne
7201	Nord-Est-de-la-Dordogne	24486	Saint-Pierre-de-Frugie	Dordogne
7201	Nord-Est-de-la-Dordogne	24489	Saint-Priest-les-Fougères	Dordogne
7201	Nord-Est-de-la-Dordogne	24493	Saint-Raphaël	Dordogne
7201	Nord-Est-de-la-Dordogne	24496	Saint-Romain-et-Saint-Clément	Dordogne
7201	Nord-Est-de-la-Dordogne	24498	Saint-Saud-Lacoussière	Dordogne
7201	Nord-Est-de-la-Dordogne	24503	Saint-Sulpice-de-Mareuil	Dordogne
7201	Nord-Est-de-la-Dordogne	24505	Saint-Sulpice-d'Excideuil	Dordogne
7201	Nord-Est-de-la-Dordogne	24507	Sainte-Trie	Dordogne
7201	Nord-Est-de-la-Dordogne	24515	Salagnac	Dordogne
7201	Nord-Est-de-la-Dordogne	24519	Sarlande	Dordogne
7201	Nord-Est-de-la-Dordogne	24522	Sarrazac	Dordogne
7201	Nord-Est-de-la-Dordogne	24525	Savignac-de-Nontron	Dordogne
7201	Nord-Est-de-la-Dordogne	24526	Savignac-Lédrier	Dordogne
7201	Nord-Est-de-la-Dordogne	24528	Sceau-Saint-Angel	Dordogne
7201	Nord-Est-de-la-Dordogne	24541	Soudat	Dordogne
7201	Nord-Est-de-la-Dordogne	24548	Teyjat	Dordogne
7201	Nord-Est-de-la-Dordogne	24551	Thiviers	Dordogne
7201	Nord-Est-de-la-Dordogne	24565	Varaignes	Dordogne
7201	Nord-Est-de-la-Dordogne	24569	Vendoire	Dordogne
7201	Nord-Est-de-la-Dordogne	24579	Vieux-Mareuil	Dordogne
7203	Terrasson	24004	Ajat	Dordogne
7203	Terrasson	24014	Aubas	Dordogne
7203	Terrasson	24018	Auriac-du-Périgord	Dordogne
7203	Terrasson	24019	Azerat	Dordogne
7203	Terrasson	24020	La Bachellerie	Dordogne
7203	Terrasson	24021	Badefols-d'Ans	Dordogne
7203	Terrasson	24025	Bars	Dordogne
7203	Terrasson	24030	Beauregard-de-Terrasson	Dordogne
7203	Terrasson	24046	Boisseuilh	Dordogne
7203	Terrasson	24047	La Boissière-d'Ans	Dordogne
7203	Terrasson	24066	Brouchaud	Dordogne
7203	Terrasson	24085	La Cassagne	Dordogne
7203	Terrasson	24113	La Chapelle-Saint-Jean	Dordogne
7203	Terrasson	24116	Châtres	Dordogne
7203	Terrasson	24117	Chavagnac	Dordogne
7203	Terrasson	24120	Cherveix-Cubas	Dordogne
7203	Terrasson	24121	Chourgnac	Dordogne
7203	Terrasson	24127	Coly	Dordogne
7203	Terrasson	24130	Condat-sur-Vézère	Dordogne
7203	Terrasson	24136	Coubjours	Dordogne
7203	Terrasson	24153	La Dornac	Dordogne
7203	Terrasson	24174	Fanlac	Dordogne
7203	Terrasson	24175	Les Farges	Dordogne
7203	Terrasson	24179	La Feuillade	Dordogne
7203	Terrasson	24188	Fossemagne	Dordogne
7203	Terrasson	24192	Gabillou	Dordogne
7203	Terrasson	24202	Granges-d'Ans	Dordogne
7203	Terrasson	24204	Grèzes	Dordogne
7203	Terrasson	24210	Hautefort	Dordogne
7203	Terrasson	24229	Le Lardin-Saint-Lazare	Dordogne
7203	Terrasson	24241	Limeyrat	Dordogne
7203	Terrasson	24284	Montagnac-d'Auberoche	Dordogne
7203	Terrasson	24291	Montignac	Dordogne
7203	Terrasson	24302	Nailhac	Dordogne
7203	Terrasson	24321	Pazayac	Dordogne
7203	Terrasson	24324	Peyrignac	Dordogne
7203	Terrasson	24326	Peyzac-le-Moustier	Dordogne
7203	Terrasson	24330	Plazac	Dordogne
7203	Terrasson	24356	Rouffignac-Saint-Cernin-de-Reilhac	Dordogne
7203	Terrasson	24364	Saint-Amand-de-Coly	Dordogne
7203	Terrasson	24401	Sainte-Eulalie-d'Ans	Dordogne
7203	Terrasson	24443	Saint-Léon-sur-Vézère	Dordogne
7203	Terrasson	24473	Sainte-Orse	Dordogne
7203	Terrasson	24491	Saint-Rabier	Dordogne

Zone d'emploi 1990 Code	Zone d'emploi 1990 Libellé	Commune Code insee	Commune Libellé	Territoire de santé Libellé
7203	Terrasson	24531	Sergeac	Dordogne
7203	Terrasson	24545	Teillots	Dordogne
7203	Terrasson	24546	Temple-Laguyon	Dordogne
7203	Terrasson	24547	Terrasson-Lavilledieu	Dordogne
7203	Terrasson	24550	Thenon	Dordogne
7203	Terrasson	24552	Thonac	Dordogne
7203	Terrasson	24555	Tourtoirac	Dordogne
7203	Terrasson	24563	Valojoux	Dordogne
7203	Terrasson	24580	Villac	Dordogne
7281	Mont-de-Marsan-Haute-Lande	40008	Argelouse	Landes
7281	Mont-de-Marsan-Haute-Lande	40014	Arue	Landes
7281	Mont-de-Marsan-Haute-Lande	40032	Belhade	Landes
7281	Mont-de-Marsan-Haute-Lande	40033	Bélis	Landes
7281	Mont-de-Marsan-Haute-Lande	40053	Bourriot-Bergonce	Landes
7281	Mont-de-Marsan-Haute-Lande	40056	Brocas	Landes
7281	Mont-de-Marsan-Haute-Lande	40058	Cachen	Landes
7281	Mont-de-Marsan-Haute-Lande	40060	Callen	Landes
7281	Mont-de-Marsan-Haute-Lande	40064	Canenx-et-Réaut	Landes
7281	Mont-de-Marsan-Haute-Lande	40081	Cère	Landes
7281	Mont-de-Marsan-Haute-Lande	40085	Commensacq	Landes
7281	Mont-de-Marsan-Haute-Lande	40094	Escource	Landes
7281	Mont-de-Marsan-Haute-Lande	40105	Garein	Landes
7281	Mont-de-Marsan-Haute-Lande	40134	Labouheyre	Landes
7281	Mont-de-Marsan-Haute-Lande	40135	Labrit	Landes
7281	Mont-de-Marsan-Haute-Lande	40149	Lencouacq	Landes
7281	Mont-de-Marsan-Haute-Lande	40156	Liposthey	Landes
7281	Mont-de-Marsan-Haute-Lande	40163	Lüe	Landes
7281	Mont-de-Marsan-Haute-Lande	40164	Retjons	Landes
7281	Mont-de-Marsan-Haute-Lande	40165	Luglon	Landes
7281	Mont-de-Marsan-Haute-Lande	40167	Luxey	Landes
7281	Mont-de-Marsan-Haute-Lande	40169	Maillas	Landes
7281	Mont-de-Marsan-Haute-Lande	40170	Maillères	Landes
7281	Mont-de-Marsan-Haute-Lande	40171	Mano	Landes
7281	Mont-de-Marsan-Haute-Lande	40200	Moustey	Landes
7281	Mont-de-Marsan-Haute-Lande	40227	Pissos	Landes
7281	Mont-de-Marsan-Haute-Lande	40245	Roquefort	Landes
7281	Mont-de-Marsan-Haute-Lande	40246	Sabres	Landes
7281	Mont-de-Marsan-Haute-Lande	40262	Saint-Gor	Landes
7281	Mont-de-Marsan-Haute-Lande	40295	Saunacq-et-Muret	Landes
7281	Mont-de-Marsan-Haute-Lande	40297	Le Sen	Landes
7281	Mont-de-Marsan-Haute-Lande	40303	Solférino	Landes
7281	Mont-de-Marsan-Haute-Lande	40307	Sore	Landes
7281	Mont-de-Marsan-Haute-Lande	40319	Trensacq	Landes
7281	Mont-de-Marsan-Haute-Lande	40323	Vert	Landes

Document 10

**Notice expliquant le contexte et les modalités du
zonage applicable aux orthophonistes**

L'avenant n°13 à la convention nationale des orthophonistes libéraux a été conclu le 29 mars 2012 et approuvé par l'arrêté du 4 mai 2012.

Cet avenant vise à réduire progressivement les disparités géographiques d'offre de soins en orthophonie pouvant conduire dans certaines zones à des difficultés d'accès aux soins en expérimentant pendant 3 ans un dispositif de rééquilibrage au moyen de mesures incitatives.

Ces mesures incitatives s'appliquent dans les zones « très sous dotées », déficitaires en offre d'orthophonistes sous la forme d'un « contrat incitatif orthophoniste ».

- Ce contrat individuel permet à un orthophoniste s'installant dans l'une de ces zones de percevoir une aide forfaitaire à l'équipement et de bénéficier d'une prise en charge de ses cotisations sociales dues au titre des allocations familiales.

Les orthophonistes déjà installés en zone très sous dotée bénéficie d'une aide au maintien de l'installation sous la forme de prise en charge des cotisations sociales au titre des allocations familiales;

Comme tous les zonages professionnels, ce zonage doit être défini par l'ARS conformément à l'article L.1434-7 du code de la santé publique qui prévoit que le schéma régional d'organisation des soins détermine, dans sa partie ambulatoire, selon des dispositions prévues par arrêté des ministres chargés de la santé et de la sécurité sociale, les zones de mise en œuvre des mesures destinées à favoriser une meilleure répartition géographique des professionnels de santé, des maisons de santé, des pôles de santé et des centres de santé.

La détermination des zones de mise en œuvre des mesures destinées à favoriser une meilleure répartition géographique des orthophonistes est précisée dans l'arrêté du 12 juin 2012 et la méthodologie de classification est annexée à l'arrêté.

Le territoire de référence pris en compte dans la méthodologie nationale est le bassin de vie ou le pseudo-canton.

Les bassins de vie, pseudo cantons, ont été classés en cinq niveaux de dotation :

- très sous dotée,
- sous dotée,
- intermédiaire,
- très dotée,
- sur dotée,

en fonction de la densité pondérée calculée à partir du nombre d'orthophonistes exprimé en Equivalents Temps Plein (ETP) et de la population standardisée à

partir de la part des honoraires en soins d'orthophonie par habitant et par tranche d'âge.

Le nombre d'ETP a été calculé en fonction du montant des honoraires réalisés : l'orthophoniste est compté à mi-temps si ses honoraires sont inférieurs au quart de la médiane des honoraires totaux en France métropolitaine, à temps plein au-delà. L'âge est également pris en compte dans le calcul des ETP : un orthophoniste de plus de 57 ans est considéré comme à mi-temps.

Les bassins de vie sans orthophoniste ont été reclassés soit en zone très sous-dotée si l'ajout d'un orthophoniste correspondait à une densité pondérée d'une zone très sous-dotée, soit en zone intermédiaire dans le cas contraire.

Si les caractéristiques d'une zone tenant à sa géographie ou à ses infrastructures de transports le justifient et par décision dûment motivée, les agences régionales de sante peuvent classer une zone dans une catégorie dont le niveau de dotation est immédiatement inférieur ou supérieur.

Cette possibilité n'est pas utilisée en Aquitaine.

La mise en œuvre de cette méthodologie de classification nationale se traduit en Aquitaine par :

- 30 zones très sous dotées
- 12 zones sous dotée,
- 118 zones intermédiaires,
- 14 zones très dotées,
- 12 zones sur dotées,

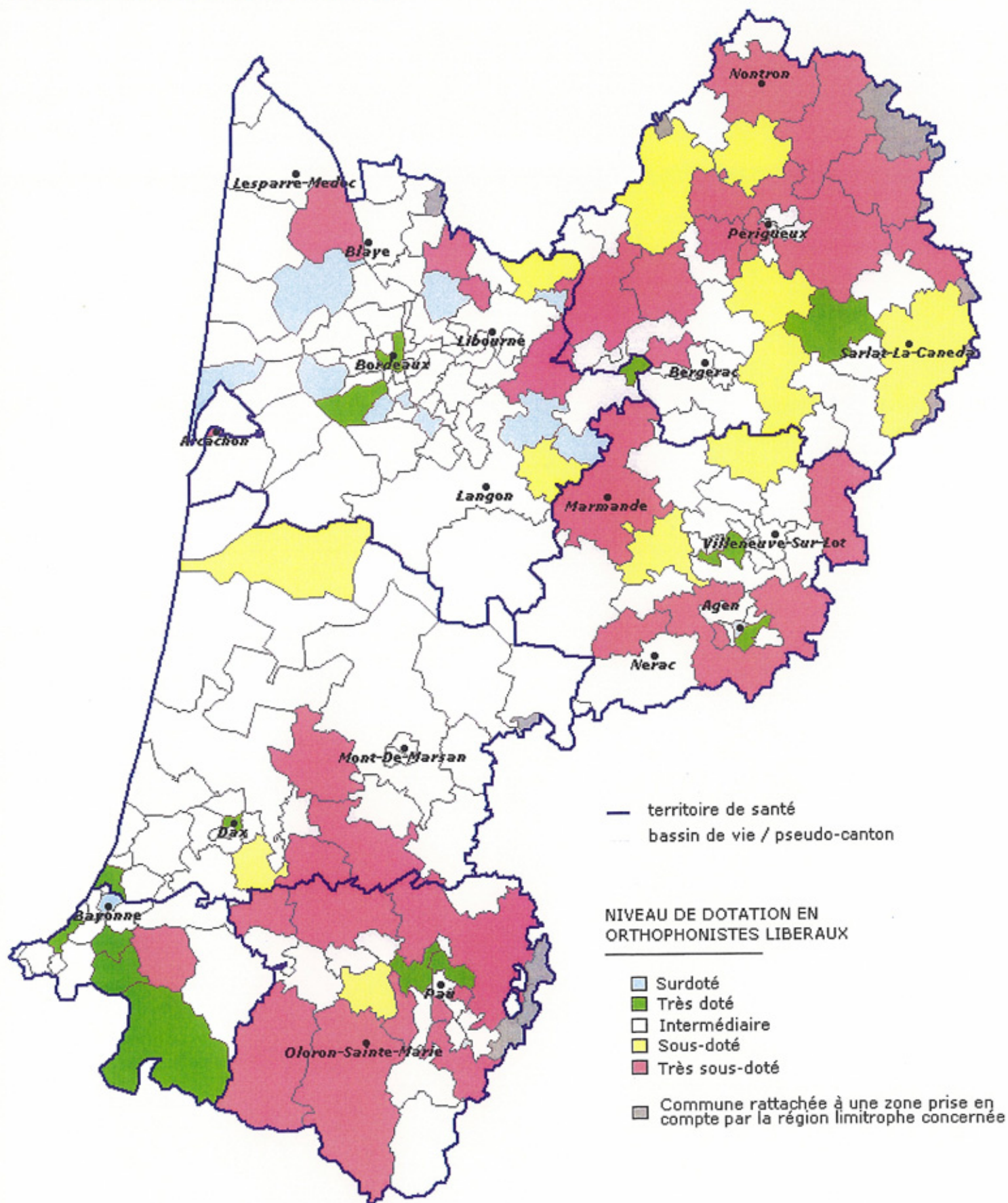
Le détail de cette classification est joint.

La consultation porte sur la révision partielle du schéma régional d'organisation des soins (SROS) et vise donc l'intégration du zonage spécifique aux orthophonistes, intégration qui permettra la mise en œuvre des dispositions conventionnelles précitées.

Document 11

**Les zones de mise en œuvre des mesures de
l'avenant n° 13 de la convention des
orthophonistes**

Les zones de mise en œuvre des mesures de l'avenant n°13 de la convention des orthophonistes
et la liste des communes en annexe partie 1 page 226



— territoire de santé
- - - bassin de vie / pseudo-canton

NIVEAU DE DOTATION EN ORTHOPHONISTES LIBERAUX

- Surdoté
- Très doté
- Intermédiaire
- Sous-doté
- Très sous-doté

- Commune rattachée à une zone prise en compte par la région limitrophe concernée

Les zones de mise en œuvre des mesures de l'avenant n°13 de la convention des orthophonistes

(à noter : les pseudo-cantons apparaissent en italique)

ZONES TRES SOUS-DOTEES

Bassin de vie / pseudo-canton Code	Bassin de vie / pseudo-canton Libellé	Commune Code insee	Commune Libellé	Territoire de santé (ou département hors région) Libellé
24164	Excideuil	24009	Anliac	Dordogne
24164	Excideuil	24021	Badefols-d'Ans	Dordogne
24164	Excideuil	24046	Boisseuilh	Dordogne
24164	Excideuil	24113	La Chapelle-Saint-Jean	Dordogne
24164	Excideuil	24120	Cherveix-Cubas	Dordogne
24164	Excideuil	24121	Chourgnac	Dordogne
24164	Excideuil	24124	Clermont-d'Excideuil	Dordogne
24164	Excideuil	24137	Coulaures	Dordogne
24164	Excideuil	24158	Dussac	Dordogne
24164	Excideuil	24164	Excideuil	Dordogne
24164	Excideuil	24196	Génis	Dordogne
24164	Excideuil	24202	Granges-d'Ans	Dordogne
24164	Excideuil	24210	Hautefort	Dordogne
24164	Excideuil	24302	Nailhac	Dordogne
24164	Excideuil	24339	Preyssac-d'Excideuil	Dordogne
24164	Excideuil	24401	Sainte-Eulalie-d'Ans	Dordogne
24164	Excideuil	24417	Saint-Germain-des-Prés	Dordogne
24164	Excideuil	24429	Saint-Jory-las-Bloux	Dordogne
24164	Excideuil	24448	Saint-Martial-d'Albarède	Dordogne
24164	Excideuil	24463	Saint-Médard-d'Excideuil	Dordogne
24164	Excideuil	24464	Saint-Mesmin	Dordogne
24164	Excideuil	24476	Saint-Pantaly-d'Excideuil	Dordogne
24164	Excideuil	24493	Saint-Raphaël	Dordogne
24164	Excideuil	24507	Sainte-Trie	Dordogne
24164	Excideuil	24515	Salagnac	Dordogne
24164	Excideuil	24545	Teillots	Dordogne
24164	Excideuil	24546	Temple-Laguyon	Dordogne
24164	Excideuil	24555	Tourtoirac	Dordogne
2416	<i>La Force</i>	24197	<i>Ginestet</i>	<i>Dordogne</i>
2416	<i>La Force</i>	24222	<i>La Force</i>	<i>Dordogne</i>
2416	<i>La Force</i>	24340	<i>Prignonrieux</i>	<i>Dordogne</i>
2416	<i>La Force</i>	24487	<i>Saint-Pierre-d'Eyraud</i>	<i>Dordogne</i>
24294	Montpon-Ménéstérol	24083	Carsac-de-Gurson	Dordogne
24294	Montpon-Ménéstérol	24159	Échourgnac	Dordogne
24294	Montpon-Ménéstérol	24165	Eygurande-et-Gardedeuil	Dordogne
24294	Montpon-Ménéstérol	24264	Mènesplet	Dordogne
24294	Montpon-Ménéstérol	24272	Minzac	Dordogne
24294	Montpon-Ménéstérol	24292	Montpeyroux	Dordogne
24294	Montpon-Ménéstérol	24294	Montpon-Ménéstérol	Dordogne
24294	Montpon-Ménéstérol	24297	Moulin-Neuf	Dordogne
24294	Montpon-Ménéstérol	24329	Le Pizou	Dordogne
24294	Montpon-Ménéstérol	24380	Saint-Barthélemy-de-Bellegarde	Dordogne
24294	Montpon-Ménéstérol	24415	Saint-Géraud-de-Corps	Dordogne
24294	Montpon-Ménéstérol	24449	Saint-Martial-d'Artenset	Dordogne
24294	Montpon-Ménéstérol	24454	Saint-Martin-de-Gurson	Dordogne
24294	Montpon-Ménéstérol	24461	Saint-Méard-de-Gurçon	Dordogne
24294	Montpon-Ménéstérol	24494	Saint-Rémy	Dordogne
24294	Montpon-Ménéstérol	24500	Saint-Sauveur-Lalande	Dordogne
24294	Montpon-Ménéstérol	24584	Villefranche-de-Lonchat	Dordogne
24294	Montpon-Ménéstérol	33191	Gours	Gironde
24294	Montpon-Ménéstérol	33332	Porchères	Gironde
24294	Montpon-Ménéstérol	33373	Saint-Antoine-sur-l'Isle	Gironde
24299	Mussidan	24029	Beaupouyet	Dordogne
24299	Mussidan	24032	Beaumont	Dordogne
24299	Mussidan	24059	Bourgnac	Dordogne
24299	Mussidan	24157	Douzillac	Dordogne
24299	Mussidan	24161	Église-Neuve-d'Issac	Dordogne
24299	Mussidan	24211	Issac	Dordogne
24299	Mussidan	24234	Les Lèches	Dordogne
24299	Mussidan	24299	Mussidan	Dordogne
24299	Mussidan	24399	Saint-Étienne-de-Puycorbier	Dordogne
24299	Mussidan	24409	Saint-Front-de-Pradoux	Dordogne
24299	Mussidan	24420	Saint-Géry	Dordogne
24299	Mussidan	24424	Saint-Jean-d'Ataux	Dordogne
24299	Mussidan	24436	Saint-Laurent-des-Hommes	Dordogne
24299	Mussidan	24444	Saint-Louis-en-l'Isle	Dordogne
24299	Mussidan	24457	Saint-Martin-l'Astier	Dordogne
24299	Mussidan	24462	Saint-Médard-de-Mussidan	Dordogne
24299	Mussidan	24465	Saint-Michel-de-Double	Dordogne
24299	Mussidan	24543	Sourzac	Dordogne

Bassin de vie / pseudo-canton Code	Bassin de vie / pseudo-canton Libellé	Commune Code insee	Commune Libellé	Territoire de santé (ou département hors région) Libellé
24311	Nontron	24001	Abjat-sur-Bandiât	Dordogne
24311	Nontron	24016	Augignac	Dordogne
24311	Nontron	24056	Le Bourdeix	Dordogne
24311	Nontron	24099	Champeaux-et-la-Chapelle-Pommier	Dordogne
24311	Nontron	24101	Champs-Romain	Dordogne
24311	Nontron	24111	La Chapelle-Montmoreau	Dordogne
24311	Nontron	24131	Connezac	Dordogne
24311	Nontron	24209	Hautefaye	Dordogne
24311	Nontron	24214	Javerlhac-et-la-Chapelle-Saint-Robert	Dordogne
24311	Nontron	24248	Lussas-et-Nontronneau	Dordogne
24311	Nontron	24271	Milhac-de-Nontron	Dordogne
24311	Nontron	24311	Nontron	Dordogne
24311	Nontron	24398	Saint-Estèphe	Dordogne
24311	Nontron	24410	Saint-Front-la-Rivière	Dordogne
24311	Nontron	24411	Saint-Front-sur-Nizonne	Dordogne
24311	Nontron	24451	Saint-Martial-de-Valette	Dordogne
24311	Nontron	24458	Saint-Martin-le-Pin	Dordogne
24311	Nontron	24479	Saint-Pardoux-la-Rivière	Dordogne
24311	Nontron	24498	Saint-Saud-Lacoussière	Dordogne
24311	Nontron	24525	Savignac-de-Nontron	Dordogne
24311	Nontron	24528	Sceau-Saint-Angel	Dordogne
24311	Nontron	24548	Teyjat	Dordogne
24311	Nontron	24565	Varaignes	Dordogne
24322	Périgueux	24002	Agonac	Dordogne
24322	Périgueux	24004	Ajat	Dordogne
24322	Périgueux	24011	Antonne-et-Trigonant	Dordogne
24322	Périgueux	24013	Atur	Dordogne
24322	Périgueux	24019	Azerat	Dordogne
24322	Périgueux	24025	Bars	Dordogne
24322	Périgueux	24044	Blis-et-Born	Dordogne
24322	Périgueux	24047	La Boissière-d'Ans	Dordogne
24322	Périgueux	24066	Brouchaud	Dordogne
24322	Périgueux	24069	Bussac	Dordogne
24322	Périgueux	24103	Le Change	Dordogne
24322	Périgueux	24108	La Chapelle-Gonaguet	Dordogne
24322	Périgueux	24115	Château-l'Évêque	Dordogne
24322	Périgueux	24135	Cornille	Dordogne
24322	Périgueux	24139	Coursac	Dordogne
24322	Périgueux	24144	Creysac	Dordogne
24322	Périgueux	24147	Cubjac	Dordogne
24322	Périgueux	24154	Douchapt	Dordogne
24322	Périgueux	24156	La Douze	Dordogne
24322	Périgueux	24162	Escoire	Dordogne
24322	Périgueux	24166	Eyliac	Dordogne
24322	Périgueux	24188	Fossemagne	Dordogne
24322	Périgueux	24192	Gabillou	Dordogne
24322	Périgueux	24200	Grand-Brassac	Dordogne
24322	Périgueux	24239	Ligueux	Dordogne
24322	Périgueux	24241	Limeyrat	Dordogne
24322	Périgueux	24243	Lisle	Dordogne
24322	Périgueux	24258	Marsaneix	Dordogne
24322	Périgueux	24262	Mayac	Dordogne
24322	Périgueux	24266	Mensignac	Dordogne
24322	Périgueux	24270	Milhac-d'Auberoche	Dordogne
24322	Périgueux	24284	Montagnac-d'Auberoche	Dordogne
24322	Périgueux	24286	Montagrier	Dordogne
24322	Périgueux	24356	Rouffignac-Saint-Cernin-de-Reilhac	Dordogne
24322	Périgueux	24369	Saint-Antoine-d'Auberoche	Dordogne
24322	Périgueux	24390	Saint-Crépin-d'Auberoche	Dordogne
24322	Périgueux	24408	Saint-Front-d'Alemps	Dordogne
24322	Périgueux	24421	Saint-Geyrac	Dordogne
24322	Périgueux	24439	Saint-Laurent-sur-Manoire	Dordogne
24322	Périgueux	24447	Sainte-Marie-de-Chignac	Dordogne
24322	Périgueux	24473	Sainte-Orse	Dordogne
24322	Périgueux	24475	Saint-Pantaly-d'Ans	Dordogne
24322	Périgueux	24484	Saint-Pierre-de-Chignac	Dordogne
24322	Périgueux	24508	Saint-Victor	Dordogne
24322	Périgueux	24513	Saint-Vincent-sur-l'Isle	Dordogne
24322	Périgueux	24521	Sarliac-sur-l'Isle	Dordogne
24322	Périgueux	24527	Savignac-les-Églises	Dordogne
24322	Périgueux	24550	Thenon	Dordogne
24322	Périgueux	24553	Tocane-Saint-Apre	Dordogne
2450	<i>Périgueux-Ouest hors Périgueux (Partiel)</i>	24102	<i>Chancelade</i>	<i>Dordogne</i>
2450	<i>Périgueux-Ouest hors Périgueux (Partiel)</i>	24138	<i>Coulounieix-Chamiers</i>	<i>Dordogne</i>
2450	<i>Périgueux-Ouest hors Périgueux (Partiel)</i>	24256	<i>Marsac-sur-l'Isle</i>	<i>Dordogne</i>
24372	Saint-Astier	24010	Annesse-et-Beaulieu	Dordogne
24372	Saint-Astier	24236	Léguillac-de-l'Auche	Dordogne
24372	Saint-Astier	24251	Manzac-sur-Vern	Dordogne
24372	Saint-Astier	24295	Montrem	Dordogne
24372	Saint-Astier	24350	Razac-sur-l'Isle	Dordogne
24372	Saint-Astier	24371	Saint-Aquilin	Dordogne

Bassin de vie / pseudo-canton Code	Bassin de vie / pseudo-canton Libellé	Commune Code insee	Commune Libellé	Territoire de santé (ou département hors région) Libellé
24372	Saint-Astier	24372	Saint-Astier	Dordogne
24372	Saint-Astier	24442	Saint-Léon-sur-l'Isle	Dordogne
24547	Terrasson-Lavilledieu	24020	La Bachellerie	Dordogne
24547	Terrasson-Lavilledieu	24030	Beauregard-de-Terrasson	Dordogne
24547	Terrasson-Lavilledieu	24085	La Cassagne	Dordogne
24547	Terrasson-Lavilledieu	24116	Châtres	Dordogne
24547	Terrasson-Lavilledieu	24117	Chavagnac	Dordogne
24547	Terrasson-Lavilledieu	24127	Coly	Dordogne
24547	Terrasson-Lavilledieu	24130	Condat-sur-Vézère	Dordogne
24547	Terrasson-Lavilledieu	24153	La Dornac	Dordogne
24547	Terrasson-Lavilledieu	24204	Grèzes	Dordogne
24547	Terrasson-Lavilledieu	24229	Le Lardin-Saint-Lazare	Dordogne
24547	Terrasson-Lavilledieu	24324	Peyrignac	Dordogne
24547	Terrasson-Lavilledieu	24491	Saint-Rabier	Dordogne
24547	Terrasson-Lavilledieu	24547	Terrasson-Lavilledieu	Dordogne
24547	Terrasson-Lavilledieu	24580	Villac	Dordogne
24547	Terrasson-Lavilledieu	19030	Brignac-la-Plaine	Corrèze
24547	Terrasson-Lavilledieu	19066	Cublac	Corrèze
24551	Thiviers	24095	Chaleix	Dordogne
24551	Thiviers	24133	La Coquille	Dordogne
24551	Thiviers	24134	Corgnac-sur-l'Isle	Dordogne
24551	Thiviers	24171	Eyzerac	Dordogne
24551	Thiviers	24180	Firbeix	Dordogne
24551	Thiviers	24238	Lempzours	Dordogne
24551	Thiviers	24269	Mialet	Dordogne
24551	Thiviers	24304	Nantheuil	Dordogne
24551	Thiviers	24305	Nanthiat	Dordogne
24551	Thiviers	24308	Négrondes	Dordogne
24551	Thiviers	24425	Saint-Jean-de-Côle	Dordogne
24551	Thiviers	24428	Saint-Jory-de-Chalais	Dordogne
24551	Thiviers	24453	Saint-Martin-de-Fressengeas	Dordogne
24551	Thiviers	24481	Saint-Paul-la-Roche	Dordogne
24551	Thiviers	24485	Saint-Pierre-de-Côle	Dordogne
24551	Thiviers	24486	Saint-Pierre-de-Frugie	Dordogne
24551	Thiviers	24489	Saint-Priest-les-Fougères	Dordogne
24551	Thiviers	24496	Saint-Romain-et-Saint-Clément	Dordogne
24551	Thiviers	24505	Saint-Sulpice-d'Excideuil	Dordogne
24551	Thiviers	24522	Sarrazac	Dordogne
24551	Thiviers	24540	Sorges	Dordogne
24551	Thiviers	24551	Thiviers	Dordogne
24551	Thiviers	24567	Vaunac	Dordogne
24551	Thiviers	24582	Villars	Dordogne
3301	<i>Arcachon</i>	33009	<i>Arcachon</i>	<i>Gironde</i>
33108	Castillon-la-Bataille	24226	Lamothe-Montravel	Dordogne
33108	Castillon-la-Bataille	24466	Saint-Michel-de-Montaigne	Dordogne
33108	Castillon-la-Bataille	33044	Bellefond	Gironde
33108	Castillon-la-Bataille	33045	Belvès-de-Castillon	Gironde
33108	Castillon-la-Bataille	33064	Bossugan	Gironde
33108	Castillon-la-Bataille	33108	Castillon-la-Bataille	Gironde
33108	Castillon-la-Bataille	33127	Civrac-sur-Dordogne	Gironde
33108	Castillon-la-Bataille	33153	Doulezon	Gironde
33108	Castillon-la-Bataille	33168	Flaujagues	Gironde
33108	Castillon-la-Bataille	33173	Francs	Gironde
33108	Castillon-la-Bataille	33181	Gardegan-et-Tourtirac	Gironde
33108	Castillon-la-Bataille	33209	Jugazan	Gironde
33108	Castillon-la-Bataille	33210	Juillac	Gironde
33108	Castillon-la-Bataille	33258	Lugasson	Gironde
33108	Castillon-la-Bataille	33282	Mérignas	Gironde
33108	Castillon-la-Bataille	33296	Mouliets-et-Villemartin	Gironde
33108	Castillon-la-Bataille	33301	Naujan-et-Postiac	Gironde
33108	Castillon-la-Bataille	33344	Pujols	Gironde
33108	Castillon-la-Bataille	33350	Rauzan	Gironde
33108	Castillon-la-Bataille	33361	Ruch	Gironde
33108	Castillon-la-Bataille	33372	Saint-Antoine-du-Queyret	Gironde
33108	Castillon-la-Bataille	33386	Saint-Cibard	Gironde
33108	Castillon-la-Bataille	33390	Sainte-Colombe	Gironde
33108	Castillon-la-Bataille	33396	Saint-Étienne-de-Lisse	Gironde
33108	Castillon-la-Bataille	33401	Sainte-Florence	Gironde
33108	Castillon-la-Bataille	33406	Saint-Genès-de-Castillon	Gironde
33108	Castillon-la-Bataille	33421	Saint-Jean-de-Blaignac	Gironde
33108	Castillon-la-Bataille	33437	Saint-Magne-de-Castillon	Gironde
33108	Castillon-la-Bataille	33459	Saint-Pey-d'Armens	Gironde
33108	Castillon-la-Bataille	33460	Saint-Pey-de-Castets	Gironde
33108	Castillon-la-Bataille	33461	Saint-Philippe-d'Aiguille	Gironde
33108	Castillon-la-Bataille	33468	Sainte-Radegonde	Gironde
33108	Castillon-la-Bataille	33485	Sainte-Terre	Gironde
33108	Castillon-la-Bataille	33488	Saint-Vincent-de-Pertignas	Gironde
33108	Castillon-la-Bataille	33499	Les Salles-de-Castillon	Gironde
33114	Cavignac	33114	Cavignac	Gironde
33114	Cavignac	33123	Cézac	Gironde
33114	Cavignac	33126	Civrac-de-Blaye	Gironde

Bassin de vie / pseudo-canton Code	Bassin de vie / pseudo-canton Libellé	Commune Code insee	Commune Libellé	Territoire de santé (ou département hors région) Libellé
33114	Cavignac	33142	Cubnezais	Gironde
33114	Cavignac	33233	Laruscade	Gironde
33114	Cavignac	33266	Marcenais	Gironde
33114	Cavignac	33272	Marsas	Gironde
33114	Cavignac	33439	Saint-Mariens	Gironde
33114	Cavignac	33492	Saint-Yzan-de-Soudiac	Gironde
33179	Galgon	33179	Galgon	Gironde
33179	Galgon	33317	Périssac	Gironde
33179	Galgon	33387	Saint-Ciers-d'Abzac	Gironde
33179	Galgon	33407	Saint-Genès-de-Fronsac	Gironde
33179	Galgon	33445	Saint-Martin-du-Bois	Gironde
33314	Pauillac	33125	Cissac-Médoc	Gironde
33314	Pauillac	33146	Cussac-Fort-Médoc	Gironde
33314	Pauillac	33220	Lamarque	Gironde
33314	Pauillac	33314	Pauillac	Gironde
33314	Pauillac	33395	Saint-Estèphe	Gironde
33314	Pauillac	33423	Saint-Julien-Beychevelle	Gironde
33314	Pauillac	33424	Saint-Laurent-Médoc	Gironde
33314	Pauillac	33471	Saint-Sauveur	Gironde
33314	Pauillac	33545	Vertheuil	Gironde
40119	Hagetmau	40005	Arboucave	Landes
40119	Hagetmau	40007	Argelos	Landes
40119	Hagetmau	40016	Aubagnan	Landes
40119	Hagetmau	40027	Bassercles	Landes
40119	Hagetmau	40038	Bergouey	Landes
40119	Hagetmau	40041	Beyries	Landes
40119	Hagetmau	40069	Castaignos-Souslens	Landes
40119	Hagetmau	40073	Castelner	Landes
40119	Hagetmau	40078	Caupenne	Landes
40119	Hagetmau	40079	Cazalis	Landes
40119	Hagetmau	40089	Doazit	Landes
40119	Hagetmau	40119	Hagetmau	Landes
40119	Hagetmau	40121	Hauriet	Landes
40119	Hagetmau	40128	Horsarrieu	Landes
40119	Hagetmau	40130	Labastide-Chalosse	Landes
40119	Hagetmau	40138	Lacrabe	Landes
40119	Hagetmau	40141	Lahosse	Landes
40119	Hagetmau	40144	Larbey	Landes
40119	Hagetmau	40147	Laurède	Landes
40119	Hagetmau	40160	Lourquen	Landes
40119	Hagetmau	40172	Mant	Landes
40119	Hagetmau	40177	Maylis	Landes
40119	Hagetmau	40188	Momuy	Landes
40119	Hagetmau	40189	Monget	Landes
40119	Hagetmau	40190	Monségur	Landes
40119	Hagetmau	40198	Morganx	Landes
40119	Hagetmau	40201	Mugron	Landes
40119	Hagetmau	40204	Nerbis	Landes
40119	Hagetmau	40223	Peyre	Landes
40119	Hagetmau	40232	Poudenx	Landes
40119	Hagetmau	40249	Saint-Aubin	Landes
40119	Hagetmau	40252	Sainte-Colombe	Landes
40119	Hagetmau	40253	Saint-Cricq-Chalosse	Landes
40119	Hagetmau	40286	Samadet	Landes
40119	Hagetmau	40298	Serres-Gaston	Landes
40119	Hagetmau	40299	Serreslous-et-Arribans	Landes
40119	Hagetmau	40318	Toulouzette	Landes
40119	Hagetmau	40325	Vielle-Tursan	Landes
40313	Tartas	40018	Audon	Landes
40313	Tartas	40031	Bégaar	Landes
40313	Tartas	40040	Beylongue	Landes
40313	Tartas	40066	Carcarès-Sainte-Croix	Landes
40313	Tartas	40067	Carcen-Ponson	Landes
40313	Tartas	40116	Gouts	Landes
40313	Tartas	40143	Lamothe	Landes
40313	Tartas	40151	Lesgor	Landes
40313	Tartas	40180	Meilhan	Landes
40313	Tartas	40208	Onard	Landes
40313	Tartas	40285	Saint-Yaguen	Landes
40313	Tartas	40309	Souprosse	Landes
40313	Tartas	40313	Tartas	Landes
40313	Tartas	40330	Villeneuve	Landes
47001	Agen	47015	Astaffort	Lot-et-Garonne
47001	Agen	47016	Aubiac	Lot-et-Garonne
47001	Agen	47019	Bajamont	Lot-et-Garonne
47001	Agen	47022	Bazens	Lot-et-Garonne
47001	Agen	47025	Beauville	Lot-et-Garonne
47001	Agen	47030	Blaymont	Lot-et-Garonne
47001	Agen	47041	Bruch	Lot-et-Garonne
47001	Agen	47050	Cassignas	Lot-et-Garonne
47001	Agen	47060	Caudecoste	Lot-et-Garonne

Bassin de vie / pseudo-canton Code	Bassin de vie / pseudo-canton Libellé	Commune Code insee	Commune Libellé	Territoire de santé (ou département hors région) Libellé
47001	Agen	47062	Cauzac	Lot-et-Garonne
47001	Agen	47066	Clermont-Dessous	Lot-et-Garonne
47001	Agen	47067	Clermont-Soubiran	Lot-et-Garonne
47001	Agen	47075	La Croix-Blanche	Lot-et-Garonne
47001	Agen	47076	Cuq	Lot-et-Garonne
47001	Agen	47082	Dondas	Lot-et-Garonne
47001	Agen	47087	Engayrac	Lot-et-Garonne
47001	Agen	47092	Fals	Lot-et-Garonne
47001	Agen	47104	Frégimont	Lot-et-Garonne
47001	Agen	47105	Frespech	Lot-et-Garonne
47001	Agen	47113	Grayssas	Lot-et-Garonne
47001	Agen	47133	Lamontjoie	Lot-et-Garonne
47001	Agen	47137	Laplume	Lot-et-Garonne
47001	Agen	47138	Laroque-Timbaut	Lot-et-Garonne
47001	Agen	47140	Laugnac	Lot-et-Garonne
47001	Agen	47145	Layrac	Lot-et-Garonne
47001	Agen	47154	Lusignan-Petit	Lot-et-Garonne
47001	Agen	47155	Madaillan	Lot-et-Garonne
47001	Agen	47158	Marmont-Pachas	Lot-et-Garonne
47001	Agen	47169	Moirax	Lot-et-Garonne
47001	Agen	47171	Monbalen	Lot-et-Garonne
47001	Agen	47172	Moncaut	Lot-et-Garonne
47001	Agen	47186	Montesquieu	Lot-et-Garonne
47001	Agen	47210	Port-Sainte-Marie	Lot-et-Garonne
47001	Agen	47213	Prayssas	Lot-et-Garonne
47001	Agen	47217	Puymirol	Lot-et-Garonne
47001	Agen	47234	Saint-Caprais-de-Lerm	Lot-et-Garonne
47001	Agen	47238	Sainte-Colombe-en-Bruilhois	Lot-et-Garonne
47001	Agen	47248	Saint-Jean-de-Thurac	Lot-et-Garonne
47001	Agen	47249	Saint-Laurent	Lot-et-Garonne
47001	Agen	47255	Saint-Martin-de-Beauville	Lot-et-Garonne
47001	Agen	47260	Saint-Maurin	Lot-et-Garonne
47001	Agen	47262	Saint-Nicolas-de-la-Balermie	Lot-et-Garonne
47001	Agen	47273	Saint-Robert	Lot-et-Garonne
47001	Agen	47274	Saint-Romain-le-Noble	Lot-et-Garonne
47001	Agen	47279	Saint-Sixte	Lot-et-Garonne
47001	Agen	47281	Saint-Urcisse	Lot-et-Garonne
47001	Agen	47282	Saint-Vincent-de-Lamontjoie	Lot-et-Garonne
47001	Agen	47288	Sauvagnas	Lot-et-Garonne
47001	Agen	47289	La Sauvetat-de-Savères	Lot-et-Garonne
47001	Agen	47293	Sauveterre-Saint-Denis	Lot-et-Garonne
47001	Agen	47300	Sérignac-sur-Garonne	Lot-et-Garonne
47001	Agen	47305	Tayrac	Lot-et-Garonne
47001	Agen	32311	Pergain-Taillac	Gers
47001	Agen	82016	Belvèze	Tarn-et-Garonne
47001	Agen	82022	Bourg-de-Visa	Tarn-et-Garonne
47001	Agen	82084	Lacour	Tarn-et-Garonne
47001	Agen	82117	Montaigu-de-Quercy	Tarn-et-Garonne
47001	Agen	82151	Roquecor	Tarn-et-Garonne
47001	Agen	82153	Saint-Amans-du-Pech	Tarn-et-Garonne
47001	Agen	82157	Saint-Beauzeil	Tarn-et-Garonne
47001	Agen	82185	Valeilles	Tarn-et-Garonne
47106	Fumel	47011	Anthé	Lot-et-Garonne
47106	Fumel	47029	Blanquefort-sur-Briolance	Lot-et-Garonne
47106	Fumel	47036	Bourlens	Lot-et-Garonne
47106	Fumel	47064	Cazideroque	Lot-et-Garonne
47106	Fumel	47070	Condezaygues	Lot-et-Garonne
47106	Fumel	47072	Courbiac	Lot-et-Garonne
47106	Fumel	47077	Cuzorn	Lot-et-Garonne
47106	Fumel	47106	Fumel	Lot-et-Garonne
47106	Fumel	47109	Gavaudun	Lot-et-Garonne
47106	Fumel	47123	Lacapelle-Biron	Lot-et-Garonne
47106	Fumel	47160	Masquières	Lot-et-Garonne
47106	Fumel	47178	Monségur	Lot-et-Garonne
47106	Fumel	47179	Monsempron-Libos	Lot-et-Garonne
47106	Fumel	47185	Montayral	Lot-et-Garonne
47106	Fumel	47242	Saint-Front-sur-Lémance	Lot-et-Garonne
47106	Fumel	47283	Saint-Vite	Lot-et-Garonne
47106	Fumel	47284	Salles	Lot-et-Garonne
47106	Fumel	47292	Sauveterre-la-Lémance	Lot-et-Garonne
47106	Fumel	47307	Thézac	Lot-et-Garonne
47106	Fumel	47312	Tournon-d'Agenais	Lot-et-Garonne
47106	Fumel	47328	Saint-Georges	Lot-et-Garonne
47106	Fumel	46187	Mauroux	Lot
47106	Fumel	46277	Saint-Martin-le-Redon	Lot
47106	Fumel	46307	Soturac	Lot
4715	Laplume	47040	Brax	Lot-et-Garonne
4715	Laplume	47091	Estillac	Lot-et-Garonne
4715	Laplume	47225	Roquefort	Lot-et-Garonne
47143	Lavardac	47008	Ambrus	Lot-et-Garonne
47143	Lavardac	47021	Barbaste	Lot-et-Garonne

Bassin de vie / pseudo-canton Code	Bassin de vie / pseudo-canton Libellé	Commune Code insee	Commune Libellé	Territoire de santé (ou département hors région) Libellé
47143	Lavardac	47085	Durance	Lot-et-Garonne
47143	Lavardac	47097	Feugarolles	Lot-et-Garonne
47143	Lavardac	47143	Lavardac	Lot-et-Garonne
47143	Lavardac	47176	Mongailard	Lot-et-Garonne
47143	Lavardac	47207	Pompiey	Lot-et-Garonne
47143	Lavardac	47318	Vianne	Lot-et-Garonne
47143	Lavardac	47327	Xaintrailles	Lot-et-Garonne
47157	Marmande	47002	Agmé	Lot-et-Garonne
47157	Marmande	47018	Auriac-sur-Dropt	Lot-et-Garonne
47157	Marmande	47020	Baleyssagues	Lot-et-Garonne
47157	Marmande	47024	Beaupuy	Lot-et-Garonne
47157	Marmande	47028	Birac-sur-Trec	Lot-et-Garonne
47157	Marmande	47046	Calonges	Lot-et-Garonne
47157	Marmande	47056	Castelnau-sur-Gupie	Lot-et-Garonne
47157	Marmande	47059	Caubon-Saint-Sauveur	Lot-et-Garonne
47157	Marmande	47061	Caumont-sur-Garonne	Lot-et-Garonne
47157	Marmande	47068	Cocumont	Lot-et-Garonne
47157	Marmande	47074	Couthures-sur-Garonne	Lot-et-Garonne
47157	Marmande	47086	Duras	Lot-et-Garonne
47157	Marmande	47088	Escassefort	Lot-et-Garonne
47157	Marmande	47089	Esclottes	Lot-et-Garonne
47157	Marmande	47101	Fourques-sur-Garonne	Lot-et-Garonne
47157	Marmande	47108	Gaujac	Lot-et-Garonne
47157	Marmande	47110	Gontaud-de-Nogaret	Lot-et-Garonne
47157	Marmande	47115	Guérin	Lot-et-Garonne
47157	Marmande	47120	Jusix	Lot-et-Garonne
47157	Marmande	47122	Labretonie	Lot-et-Garonne
47157	Marmande	47126	Lachapelle	Lot-et-Garonne
47157	Marmande	47131	Lagupie	Lot-et-Garonne
47157	Marmande	47147	Lévigagnac-de-Guyenne	Lot-et-Garonne
47157	Marmande	47150	Longueville	Lot-et-Garonne
47157	Marmande	47151	Loubès-Bernac	Lot-et-Garonne
47157	Marmande	47156	Marcellus	Lot-et-Garonne
47157	Marmande	47157	Marmande	Lot-et-Garonne
47157	Marmande	47159	Le Mas-d'Agenais	Lot-et-Garonne
47157	Marmande	47163	Mauvezin-sur-Gupie	Lot-et-Garonne
47157	Marmande	47165	Meilhan-sur-Garonne	Lot-et-Garonne
47157	Marmande	47191	Montpouillan	Lot-et-Garonne
47157	Marmande	47199	Pardaillan	Lot-et-Garonne
47157	Marmande	47216	Puymiclan	Lot-et-Garonne
47157	Marmande	47229	Saint-Astier	Lot-et-Garonne
47157	Marmande	47231	Saint-Avit	Lot-et-Garonne
47157	Marmande	47233	Sainte-Bazeille	Lot-et-Garonne
47157	Marmande	47236	Sainte-Colombe-de-Duras	Lot-et-Garonne
47157	Marmande	47245	Saint-Géraud	Lot-et-Garonne
47157	Marmande	47247	Saint-Jean-de-Duras	Lot-et-Garonne
47157	Marmande	47253	Sainte-Marthe	Lot-et-Garonne
47157	Marmande	47257	Saint-Martin-Petit	Lot-et-Garonne
47157	Marmande	47263	Saint-Pardoux-du-Breuil	Lot-et-Garonne
47157	Marmande	47271	Saint-Pierre-sur-Dropt	Lot-et-Garonne
47157	Marmande	47277	Saint-Sauveur-de-Meilhan	Lot-et-Garonne
47157	Marmande	47278	Saint-Sernin	Lot-et-Garonne
47157	Marmande	47285	Samazan	Lot-et-Garonne
47157	Marmande	47294	Savignac-de-Duras	Lot-et-Garonne
47157	Marmande	47298	Sénestis	Lot-et-Garonne
47157	Marmande	47301	Seyches	Lot-et-Garonne
47157	Marmande	47304	Taillebourg	Lot-et-Garonne
47157	Marmande	47321	Villeneuve-de-Duras	Lot-et-Garonne
47157	Marmande	47326	Virazeil	Lot-et-Garonne
64256	Hasparren	64086	Ayherre	Navarre-Côte Basque
64256	Hasparren	64134	Bonloc	Navarre-Côte Basque
64256	Hasparren	64256	Hasparren	Navarre-Côte Basque
64256	Hasparren	64259	Hélette	Navarre-Côte Basque
64256	Hasparren	64277	Isturits	Navarre-Côte Basque
64256	Hasparren	64289	La Bastide-Clairence	Navarre-Côte Basque
64256	Hasparren	64364	Macaye	Navarre-Côte Basque
64256	Hasparren	64377	Mendionde	Navarre-Côte Basque
64256	Hasparren	64476	Saint-Esteben	Navarre-Côte Basque
64256	Hasparren	64489	Saint-Martin-d'Arberoue	Navarre-Côte Basque
64371	Mauléon-Licharre	64012	Ainharp	Béarn-Soule
64371	Mauléon-Licharre	64015	Alçay-Alçabéhéty-Sunharette	Béarn-Soule
64371	Mauléon-Licharre	64017	Alos-Sibas-Abense	Béarn-Soule
64371	Mauléon-Licharre	64050	Arrast-Larrebieu	Béarn-Soule
64371	Mauléon-Licharre	64081	Aussurucq	Béarn-Soule
64371	Mauléon-Licharre	64093	Barcus	Béarn-Soule
64371	Mauléon-Licharre	64115	Berrogain-Laruns	Béarn-Soule
64371	Mauléon-Licharre	64162	Camou-Cihigue	Béarn-Soule
64371	Mauléon-Licharre	64187	Charritte-de-Bas	Béarn-Soule
64371	Mauléon-Licharre	64188	Chéraute	Béarn-Soule
64371	Mauléon-Licharre	64214	Espès-Undurein	Béarn-Soule
64371	Mauléon-Licharre	64222	Etchebar	Béarn-Soule

Bassin de vie / pseudo-canton Code	Bassin de vie / pseudo-canton Libellé	Commune Code insee	Commune Libellé	Territoire de santé (ou département hors région) Libellé
64371	Mauléon-Licharre	64231	Garindein	Béarn-Soule
64371	Mauléon-Licharre	64247	Gotein-Libarrenx	Béarn-Soule
64371	Mauléon-Licharre	64258	Haux	Béarn-Soule
64371	Mauléon-Licharre	64264	L'Hôpital-Saint-Blaise	Béarn-Soule
64371	Mauléon-Licharre	64268	Idaux-Mendy	Béarn-Soule
64371	Mauléon-Licharre	64298	Lacarry-Arhan-Charritte-de-Haut	Béarn-Soule
64371	Mauléon-Licharre	64303	Laguinge-Restoue	Béarn-Soule
64371	Mauléon-Licharre	64316	Larrau	Béarn-Soule
64371	Mauléon-Licharre	64340	Lichans-Sunhar	Béarn-Soule
64371	Mauléon-Licharre	64341	Lichos	Béarn-Soule
64371	Mauléon-Licharre	64342	Licq-Athérey	Béarn-Soule
64371	Mauléon-Licharre	64371	Mauléon-Licharre	Béarn-Soule
64371	Mauléon-Licharre	64378	Menditte	Béarn-Soule
64371	Mauléon-Licharre	64391	Moncayolle-Larroy-Mendibieu	Béarn-Soule
64371	Mauléon-Licharre	64404	Montory	Béarn-Soule
64371	Mauléon-Licharre	64411	Musculdy	Béarn-Soule
64371	Mauléon-Licharre	64424	Ordiarp	Béarn-Soule
64371	Mauléon-Licharre	64432	Ossas-Suhare	Béarn-Soule
64371	Mauléon-Licharre	64468	Roquiague	Béarn-Soule
64371	Mauléon-Licharre	64475	Sainte-Engrâce	Béarn-Soule
64371	Mauléon-Licharre	64509	Sauguis-Saint-Étienne	Béarn-Soule
64371	Mauléon-Licharre	64533	Tardets-Sorholus	Béarn-Soule
64371	Mauléon-Licharre	64537	Trois-Villes	Béarn-Soule
64371	Mauléon-Licharre	64559	Viodos-Abense-de-Bas	Béarn-Soule
64422	Oloron-Sainte-Marie	64006	Accous	Béarn-Soule
64422	Oloron-Sainte-Marie	64007	Agnos	Béarn-Soule
64422	Oloron-Sainte-Marie	64020	Ance	Béarn-Soule
64422	Oloron-Sainte-Marie	64029	Aramits	Béarn-Soule
64422	Oloron-Sainte-Marie	64039	Aren	Béarn-Soule
64422	Oloron-Sainte-Marie	64040	Arette	Béarn-Soule
64422	Oloron-Sainte-Marie	64064	Asasp-Arros	Béarn-Soule
64422	Oloron-Sainte-Marie	64085	Aydius	Béarn-Soule
64422	Oloron-Sainte-Marie	64104	Bedous	Béarn-Soule
64422	Oloron-Sainte-Marie	64126	Bidos	Béarn-Soule
64422	Oloron-Sainte-Marie	64136	Borce	Béarn-Soule
64422	Oloron-Sainte-Marie	64156	Buziet	Béarn-Soule
64422	Oloron-Sainte-Marie	64185	Cette-Eygun	Béarn-Soule
64422	Oloron-Sainte-Marie	64206	Escot	Béarn-Soule
64422	Oloron-Sainte-Marie	64207	Escou	Béarn-Soule
64422	Oloron-Sainte-Marie	64209	Escout	Béarn-Soule
64422	Oloron-Sainte-Marie	64217	Esquiule	Béarn-Soule
64422	Oloron-Sainte-Marie	64219	Estialescq	Béarn-Soule
64422	Oloron-Sainte-Marie	64220	Estos	Béarn-Soule
64422	Oloron-Sainte-Marie	64223	Etsaut	Béarn-Soule
64422	Oloron-Sainte-Marie	64224	Eysus	Béarn-Soule
64422	Oloron-Sainte-Marie	64225	Féas	Béarn-Soule
64422	Oloron-Sainte-Marie	64241	Géronce	Béarn-Soule
64422	Oloron-Sainte-Marie	64244	Geüs-d'Oloron	Béarn-Soule
64422	Oloron-Sainte-Marie	64245	Goès	Béarn-Soule
64422	Oloron-Sainte-Marie	64252	Gurmençon	Béarn-Soule
64422	Oloron-Sainte-Marie	64261	Herrère	Béarn-Soule
64422	Oloron-Sainte-Marie	64276	Issor	Béarn-Soule
64422	Oloron-Sainte-Marie	64310	Lanne-en-Barétous	Béarn-Soule
64422	Oloron-Sainte-Marie	64328	Ledeux	Béarn-Soule
64422	Oloron-Sainte-Marie	64330	Lées-Athas	Béarn-Soule
64422	Oloron-Sainte-Marie	64336	Lescun	Béarn-Soule
64422	Oloron-Sainte-Marie	64351	Lourdios-Ichère	Béarn-Soule
64422	Oloron-Sainte-Marie	64360	Lurbe-Saint-Christau	Béarn-Soule
64422	Oloron-Sainte-Marie	64409	Moumour	Béarn-Soule
64422	Oloron-Sainte-Marie	64421	Ogeu-les-Bains	Béarn-Soule
64422	Oloron-Sainte-Marie	64422	Oloron-Sainte-Marie	Béarn-Soule
64422	Oloron-Sainte-Marie	64426	Orin	Béarn-Soule
64422	Oloron-Sainte-Marie	64433	Osse-en-Aspe	Béarn-Soule
64422	Oloron-Sainte-Marie	64449	Poey-d'Oloron	Béarn-Soule
64422	Oloron-Sainte-Marie	64460	Précilhon	Béarn-Soule
64422	Oloron-Sainte-Marie	64481	Saint-Goin	Béarn-Soule
64422	Oloron-Sainte-Marie	64506	Sarrance	Béarn-Soule
64422	Oloron-Sainte-Marie	64508	Saucède	Béarn-Soule
64422	Oloron-Sainte-Marie	64542	Urdos	Béarn-Soule
64422	Oloron-Sainte-Marie	64551	Verdets	Béarn-Soule
64430	Orthez	40002	Amou	Landes
64430	Orthez	40011	Arsague	Landes
64430	Orthez	40028	Bastennes	Landes
64430	Orthez	40047	Bonnegarde	Landes
64430	Orthez	40054	Brassempouy	Landes
64430	Orthez	40071	Castelnaud-Chalosse	Landes
64430	Orthez	40074	Castel-Sarrazin	Landes
64430	Orthez	40090	Donzacq	Landes
64430	Orthez	40109	Gaujacq	Landes
64430	Orthez	40173	Marpaps	Landes
64430	Orthez	40203	Nassiet	Landes

Bassin de vie / pseudo-canton Code	Bassin de vie / pseudo-canton Libellé	Commune Code insee	Commune Libellé	Territoire de santé (ou département hors région) Libellé
64430	Orthez	40214	Ossages	Landes
64430	Orthez	40228	Pomarez	Landes
64430	Orthez	40316	Tilh	Landes
64430	Orthez	64042	Argagnon	Béarn-Soule
64430	Orthez	64048	Arnos	Béarn-Soule
64430	Orthez	64057	Arthez-de-Béarn	Béarn-Soule
64430	Orthez	64087	Baigts-de-Béarn	Béarn-Soule
64430	Orthez	64088	Balansun	Béarn-Soule
64430	Orthez	64131	Biron	Béarn-Soule
64430	Orthez	64135	Bonnut	Béarn-Soule
64430	Orthez	64144	Boumourt	Béarn-Soule
64430	Orthez	64172	Casteide-Candau	Béarn-Soule
64430	Orthez	64177	Castétis	Béarn-Soule
64430	Orthez	64179	Castetner	Béarn-Soule
64430	Orthez	64181	Castillon(Canton d'Arthez-de-Béarn)	Béarn-Soule
64430	Orthez	64200	Doazon	Béarn-Soule
64430	Orthez	64243	Géus-d'Arzacq	Béarn-Soule
64430	Orthez	64254	Hagetaubin	Béarn-Soule
64430	Orthez	64286	Laà-Mondrans	Béarn-Soule
64430	Orthez	64295	Labeyrie	Béarn-Soule
64430	Orthez	64296	Lacadée	Béarn-Soule
64430	Orthez	64312	Lanneplà	Béarn-Soule
64430	Orthez	64349	Loubieng	Béarn-Soule
64430	Orthez	64367	Maslacq	Béarn-Soule
64430	Orthez	64382	Mesplède	Béarn-Soule
64430	Orthez	64396	Mont	Béarn-Soule
64430	Orthez	64406	Morlanne	Béarn-Soule
64430	Orthez	64430	Orthez	Béarn-Soule
64430	Orthez	64440	Ozenx-Montestrucq	Béarn-Soule
64430	Orthez	64450	Pomps	Béarn-Soule
64430	Orthez	64471	Saint-Boès	Béarn-Soule
64430	Orthez	64479	Saint-Girons-en-Béarn	Béarn-Soule
64430	Orthez	64491	Saint-Médard	Béarn-Soule
64430	Orthez	64500	Salles-Mongiscard	Béarn-Soule
64430	Orthez	64501	Sallespisse	Béarn-Soule
64430	Orthez	64505	Sarpourenx	Béarn-Soule
64430	Orthez	64510	Sault-de-Navailles	Béarn-Soule
64430	Orthez	64548	Uzan	Béarn-Soule
64445	Pau	40225	Philondenx	Landes
64445	Pau	40226	Pimbo	Landes
64445	Pau	64001	Aast	Béarn-Soule
64445	Pau	64002	Abère	Béarn-Soule
64445	Pau	64021	Andoins	Béarn-Soule
64445	Pau	64027	Anos	Béarn-Soule
64445	Pau	64028	Anoye	Béarn-Soule
64445	Pau	64037	Arbus	Béarn-Soule
64445	Pau	64043	Argelos	Béarn-Soule
64445	Pau	64044	Arget	Béarn-Soule
64445	Pau	64052	Arricau-Bordes	Béarn-Soule
64445	Pau	64053	Arrien	Béarn-Soule
64445	Pau	64056	Arrosès	Béarn-Soule
64445	Pau	64058	Arthez-d'Asson	Béarn-Soule
64445	Pau	64059	Artigueloutan	Béarn-Soule
64445	Pau	64063	Arzacq-Arraziguet	Béarn-Soule
64445	Pau	64068	Asson	Béarn-Soule
64445	Pau	64070	Astis	Béarn-Soule
64445	Pau	64072	Aubertin	Béarn-Soule
64445	Pau	64073	Aubin	Béarn-Soule
64445	Pau	64077	Auga	Béarn-Soule
64445	Pau	64078	Auriac	Béarn-Soule
64445	Pau	64079	Aurions-Idernes	Béarn-Soule
64445	Pau	64089	Baleix	Béarn-Soule
64445	Pau	64095	Barinque	Béarn-Soule
64445	Pau	64098	Bassillon-Vauzé	Béarn-Soule
64445	Pau	64103	Bèdeille	Béarn-Soule
64445	Pau	64111	Bentayou-Sérée	Béarn-Soule
64445	Pau	64114	Bernadets	Béarn-Soule
64445	Pau	64118	Bétraçq	Béarn-Soule
64445	Pau	64119	Beuste	Béarn-Soule
64445	Pau	64121	Beyrie-en-Béarn	Béarn-Soule
64445	Pau	64139	Bosdarros	Béarn-Soule
64445	Pau	64142	Bougarber	Béarn-Soule
64445	Pau	64143	Bouillon	Béarn-Soule
64445	Pau	64146	Bournos	Béarn-Soule
64445	Pau	64148	Bruges-Capbis-Mifaget	Béarn-Soule
64445	Pau	64158	Cabidos	Béarn-Soule
64445	Pau	64159	Cadillon	Béarn-Soule
64445	Pau	64167	Carrère	Béarn-Soule
64445	Pau	64182	Castillon(Canton de Lembeye)	Béarn-Soule
64445	Pau	64183	Caubios-Loos	Béarn-Soule
64445	Pau	64193	Corbère-Abères	Béarn-Soule

Bassin de vie / pseudo-canton Code	Bassin de vie / pseudo-canton Libellé	Commune Code insee	Commune Libellé	Territoire de santé (ou département hors région) Libellé
64445	Pau	64194	Coslédaà-Lube-Boast	Béarn-Soule
64445	Pau	64195	Coublucq	Béarn-Soule
64445	Pau	64196	Crouseilles	Béarn-Soule
64445	Pau	64203	Doumy	Béarn-Soule
64445	Pau	64208	Escoubès	Béarn-Soule
64445	Pau	64210	Escurès	Béarn-Soule
64445	Pau	64211	Eslourenties-Daban	Béarn-Soule
64445	Pau	64212	Espéchède	Béarn-Soule
64445	Pau	64216	Espoey	Béarn-Soule
64445	Pau	64226	Fichous-Riumayou	Béarn-Soule
64445	Pau	64227	Gabaston	Béarn-Soule
64445	Pau	64232	Garlède-Mondebat	Béarn-Soule
64445	Pau	64234	Garos	Béarn-Soule
64445	Pau	64236	Gayon	Béarn-Soule
64445	Pau	64239	Gerderest	Béarn-Soule
64445	Pau	64246	Gomer	Béarn-Soule
64445	Pau	64257	Haut-de-Bosdarros	Béarn-Soule
64445	Pau	64262	Higuères-Souye	Béarn-Soule
64445	Pau	64266	Hours	Béarn-Soule
64445	Pau	64307	Lalongue	Béarn-Soule
64445	Pau	64308	Lalonquette	Béarn-Soule
64445	Pau	64311	Lannecaube	Béarn-Soule
64445	Pau	64318	Larreule	Béarn-Soule
64445	Pau	64321	Lasclaveries	Béarn-Soule
64445	Pau	64323	Lasserre	Béarn-Soule
64445	Pau	64324	Lasseube	Béarn-Soule
64445	Pau	64325	Lasseubetat	Béarn-Soule
64445	Pau	64331	Lembeye	Béarn-Soule
64445	Pau	64332	Lème	Béarn-Soule
64445	Pau	64337	Lespielle	Béarn-Soule
64445	Pau	64338	Lespourcy	Béarn-Soule
64445	Pau	64339	Lestelle-Bétharram	Béarn-Soule
64445	Pau	64343	Limendous	Béarn-Soule
64445	Pau	64346	Lombia	Béarn-Soule
64445	Pau	64347	Lonçon	Béarn-Soule
64445	Pau	64352	Lourenties	Béarn-Soule
64445	Pau	64355	Louvigny	Béarn-Soule
64445	Pau	64356	Luc-Armau	Béarn-Soule
64445	Pau	64357	Lucarré	Béarn-Soule
64445	Pau	64358	Lucgarier	Béarn-Soule
64445	Pau	64361	Lussagnet-Lusson	Béarn-Soule
64445	Pau	64363	Lys	Béarn-Soule
64445	Pau	64365	Malaussanne	Béarn-Soule
64445	Pau	64369	Maspie-Lalonquère-Juillacq	Béarn-Soule
64445	Pau	64372	Maure	Béarn-Soule
64445	Pau	64374	Mazerolles	Béarn-Soule
64445	Pau	64380	Méracq	Béarn-Soule
64445	Pau	64383	Mialos	Béarn-Soule
64445	Pau	64385	Miossens-Lanusse	Béarn-Soule
64445	Pau	64387	Momas	Béarn-Soule
64445	Pau	64388	Momy	Béarn-Soule
64445	Pau	64389	Monassut-Audiracq	Béarn-Soule
64445	Pau	64390	Moncaup	Béarn-Soule
64445	Pau	64394	Monpezat	Béarn-Soule
64445	Pau	64397	Montagut	Béarn-Soule
64445	Pau	64400	Montaut	Béarn-Soule
64445	Pau	64419	Nousty	Béarn-Soule
64445	Pau	64438	Ouillon	Béarn-Soule
64445	Pau	64446	Peyrelongue-Abos	Béarn-Soule
64445	Pau	64447	Piets-Plasence-Moustrou	Béarn-Soule
64445	Pau	64456	Pouliacq	Béarn-Soule
64445	Pau	64457	Poursiugues-Boucoue	Béarn-Soule
64445	Pau	64463	Rébénacq	Béarn-Soule
64445	Pau	64465	Riupeyrous	Béarn-Soule
64445	Pau	64470	Saint-Armou	Béarn-Soule
64445	Pau	64472	Saint-Castin	Béarn-Soule
64445	Pau	64478	Saint-Faust	Béarn-Soule
64445	Pau	64482	Saint-Jammes	Béarn-Soule
64445	Pau	64488	Saint-Laurent-Bretagne	Béarn-Soule
64445	Pau	64503	Samsons-Lion	Béarn-Soule
64445	Pau	64507	Saubole	Béarn-Soule
64445	Pau	64514	Séby	Béarn-Soule
64445	Pau	64515	Sedze-Maubecq	Béarn-Soule
64445	Pau	64516	Sedzère	Béarn-Soule
64445	Pau	64517	Séméacq-Blachon	Béarn-Soule
64445	Pau	64523	Sévignacq	Béarn-Soule
64445	Pau	64524	Simacourbe	Béarn-Soule
64445	Pau	64526	Soumoulou	Béarn-Soule
64445	Pau	64536	Thèze	Béarn-Soule
64445	Pau	64544	Urost	Béarn-Soule
64445	Pau	64549	Uzein	Béarn-Soule

Bassin de vie / pseudo-canton Code	Bassin de vie / pseudo-canton Libellé	Commune Code insee	Commune Libellé	Territoire de santé (ou département hors région) Libellé
64445	Pau	64554	Viellenave-d'Arthez	Béarn-Soule
64445	Pau	64557	Vignes	Béarn-Soule
64445	Pau	64560	Viven	Béarn-Soule
64445	Pau	65018	Arbéost	Hautes-Pyrénées
64445	Pau	65176	Ferrières	Hautes-Pyrénées
64445	Pau	65185	Gardères	Hautes-Pyrénées
64445	Pau	65292	Luquet	Hautes-Pyrénées
6431	<i>Pau-Est hors Pau (Partiel)</i>	64269	Idron	Béarn-Soule
6431	<i>Pau-Est hors Pau (Partiel)</i>	64329	Lée	Béarn-Soule
6431	<i>Pau-Est hors Pau (Partiel)</i>	64439	Ousse	Béarn-Soule
6448	<i>Pau-Ouest hors Pau (Partiel)</i>	64237	Gelos	Béarn-Soule
6448	<i>Pau-Ouest hors Pau (Partiel)</i>	64373	Mazères-Lezons	Béarn-Soule
6448	<i>Pau-Ouest hors Pau (Partiel)</i>	64413	Narcastet	Béarn-Soule
6448	<i>Pau-Ouest hors Pau (Partiel)</i>	64467	Rontignon	Béarn-Soule
6448	<i>Pau-Ouest hors Pau (Partiel)</i>	64550	Uzos	Béarn-Soule
64499	Salies-de-Béarn	64082	Auterrive	Béarn-Soule
64499	Salies-de-Béarn	64108	Bellocq	Béarn-Soule
64499	Salies-de-Béarn	64112	Bérenx	Béarn-Soule
64499	Salies-de-Béarn	64168	Carresse-Cassaber	Béarn-Soule
64499	Salies-de-Béarn	64170	Castagnède	Béarn-Soule
64499	Salies-de-Béarn	64205	Escos	Béarn-Soule
64499	Salies-de-Béarn	64263	L'Hôpital-d'Orion	Béarn-Soule
64499	Salies-de-Béarn	64291	Labastide-Villefranche	Béarn-Soule
64499	Salies-de-Béarn	64305	Lahontan	Béarn-Soule
64499	Salies-de-Béarn	64461	Puyoô	Béarn-Soule
64499	Salies-de-Béarn	64462	Ramous	Béarn-Soule
64499	Salies-de-Béarn	64474	Saint-Dos	Béarn-Soule
64499	Salies-de-Béarn	64494	Saint-Pé-de-Léren	Béarn-Soule
64499	Salies-de-Béarn	64499	Salies-de-Béarn	Béarn-Soule

ZONES SOUS-DOTEES

24064	Brantôme	24042	Biras	Dordogne
24064	Brantôme	24055	Bourdeilles	Dordogne
24064	Brantôme	24064	Brantôme	Dordogne
24064	Brantôme	24079	Cantillac	Dordogne
24064	Brantôme	24096	Champagnac-de-Belair	Dordogne
24064	Brantôme	24107	La Chapelle-Faucher	Dordogne
24064	Brantôme	24129	Condat-sur-Trincou	Dordogne
24064	Brantôme	24170	Eyvirat	Dordogne
24064	Brantôme	24198	La Gonterie-Boulouneix	Dordogne
24064	Brantôme	24319	Paussac-et-Saint-Vivien	Dordogne
24064	Brantôme	24346	Quinsac	Dordogne
24064	Brantôme	24391	Saint-Crépin-de-Richemont	Dordogne
24064	Brantôme	24403	Saint-Félix-de-Bourdeilles	Dordogne
24064	Brantôme	24430	Saint-Julien-de-Bourdeilles	Dordogne
24064	Brantôme	24474	Saint-Pancrace	Dordogne
24064	Brantôme	24530	Sencenac-Puy-de-Fourches	Dordogne
24064	Brantôme	24561	Valeuil	Dordogne
24223	Lalinde	24022	Badefols-sur-Dordogne	Dordogne
24223	Lalinde	24023	Baneuil	Dordogne
24223	Lalinde	24027	Bayac	Dordogne
24223	Lalinde	24028	Beaumont-du-Périgord	Dordogne
24223	Lalinde	24060	Bourniquel	Dordogne
24223	Lalinde	24073	Calès	Dordogne
24223	Lalinde	24088	Cause-de-Clérans	Dordogne
24223	Lalinde	24143	Couze-et-Saint-Front	Dordogne
24223	Lalinde	24219	Labouquerie	Dordogne
24223	Lalinde	24223	Lalinde	Dordogne
24223	Lalinde	24228	Lanquais	Dordogne
24223	Lalinde	24260	Mauzac-et-Grand-Castang	Dordogne
24223	Lalinde	24281	Monsac	Dordogne
24223	Lalinde	24290	Montferrand-du-Périgord	Dordogne
24223	Lalinde	24307	Naussannes	Dordogne
24223	Lalinde	24310	Nojals-et-Clotte	Dordogne
24223	Lalinde	24327	Pezuls	Dordogne
24223	Lalinde	24334	Pontours	Dordogne
24223	Lalinde	24338	Pressignac-Vicq	Dordogne
24223	Lalinde	24347	Rampieux	Dordogne
24223	Lalinde	24361	Saint-Agne	Dordogne
24223	Lalinde	24379	Saint-Avit-Sénieur	Dordogne
24223	Lalinde	24382	Saint-Capraise-de-Lalinde	Dordogne
24223	Lalinde	24393	Sainte-Croix	Dordogne
24223	Lalinde	24407	Sainte-Foy-de-Longas	Dordogne
24223	Lalinde	24445	Saint-Marcel-du-Périgord	Dordogne
24223	Lalinde	24497	Sainte-Sabine-Born	Dordogne
24223	Lalinde	24558	Trémolat	Dordogne
24223	Lalinde	24566	Varenes	Dordogne

Bassin de vie / pseudo-canton Code	Bassin de vie / pseudo-canton Libellé	Commune Code insee	Commune Libellé	Territoire de santé (ou département hors région) Libellé
24223	Lalinde	24570	Verdon	Dordogne
24352	Ribérac	24007	Allemans	Dordogne
24352	Ribérac	24038	Bertric-Burée	Dordogne
24352	Ribérac	24057	Bourg-des-Maisons	Dordogne
24352	Ribérac	24058	Bourg-du-Bost	Dordogne
24352	Ribérac	24062	Bouteilles-Saint-Sébastien	Dordogne
24352	Ribérac	24090	Celles	Dordogne
24352	Ribérac	24093	Cercles	Dordogne
24352	Ribérac	24105	Chapdeuil	Dordogne
24352	Ribérac	24109	La Chapelle-Grésignac	Dordogne
24352	Ribérac	24114	Chassaignes	Dordogne
24352	Ribérac	24119	Cherval	Dordogne
24352	Ribérac	24128	Comberanche-et-Épeluche	Dordogne
24352	Ribérac	24141	Coutures	Dordogne
24352	Ribérac	24178	Festalemps	Dordogne
24352	Ribérac	24199	Gout-Rossignol	Dordogne
24352	Ribérac	24216	La Jemaye	Dordogne
24352	Ribérac	24247	Lusignac	Dordogne
24352	Ribérac	24303	Nanteuil-Auriac-de-Bourzac	Dordogne
24352	Ribérac	24323	Petit-Bersac	Dordogne
24352	Ribérac	24333	Ponteyraud	Dordogne
24352	Ribérac	24352	Ribérac	Dordogne
24352	Ribérac	24367	Saint-André-de-Double	Dordogne
24352	Ribérac	24368	Saint-Antoine-Cumond	Dordogne
24352	Ribérac	24434	Saint-Just	Dordogne
24352	Ribérac	24452	Saint-Martial-Viveyrol	Dordogne
24352	Ribérac	24455	Saint-Martin-de-Ribérac	Dordogne
24352	Ribérac	24460	Saint-Méard-de-Drôme	Dordogne
24352	Ribérac	24477	Saint-Pardoux-de-Drôme	Dordogne
24352	Ribérac	24482	Saint-Paul-Lizonne	Dordogne
24352	Ribérac	24504	Saint-Sulpice-de-Roumagnac	Dordogne
24352	Ribérac	24509	Saint-Vincent-de-Connezac	Dordogne
24352	Ribérac	24529	Segonzac	Dordogne
24352	Ribérac	24537	Siorac-de-Ribérac	Dordogne
24352	Ribérac	24554	La Tour-Blanche	Dordogne
24352	Ribérac	24564	Vanxains	Dordogne
24352	Ribérac	24569	Vendoire	Dordogne
24352	Ribérac	24573	Verteillac	Dordogne
24352	Ribérac	24586	Villetoueix	Dordogne
24352	Ribérac	16240	Nabinaud	Charente
24352	Ribérac	16260	Pillac	Charente
24352	Ribérac	16350	Saint-Séverin	Charente
24520	Sarlat-la-Canéda	24012	Archignac	Dordogne
24520	Sarlat-la-Canéda	24040	Beynac-et-Cazenac	Dordogne
24520	Sarlat-la-Canéda	24050	Borrèze	Dordogne
24520	Sarlat-la-Canéda	24063	Bouzac	Dordogne
24520	Sarlat-la-Canéda	24074	Calviac-en-Périgord	Dordogne
24520	Sarlat-la-Canéda	24075	Campagnac-lès-Quercy	Dordogne
24520	Sarlat-la-Canéda	24081	Carlux	Dordogne
24520	Sarlat-la-Canéda	24082	Carsac-Aillac	Dordogne
24520	Sarlat-la-Canéda	24086	Castelnaud-la-Chapelle	Dordogne
24520	Sarlat-la-Canéda	24091	Cénac-et-Saint-Julien	Dordogne
24520	Sarlat-la-Canéda	24150	Daglan	Dordogne
24520	Sarlat-la-Canéda	24152	Domme	Dordogne
24520	Sarlat-la-Canéda	24207	Groléjac	Dordogne
24520	Sarlat-la-Canéda	24215	Jayac	Dordogne
24520	Sarlat-la-Canéda	24252	Marcillac-Saint-Quentin	Dordogne
24520	Sarlat-la-Canéda	24255	Marquay	Dordogne
24520	Sarlat-la-Canéda	24314	Orliaguet	Dordogne
24520	Sarlat-la-Canéda	24317	Paulin	Dordogne
24520	Sarlat-la-Canéda	24336	Prats-de-Carlux	Dordogne
24520	Sarlat-la-Canéda	24341	Proissans	Dordogne
24520	Sarlat-la-Canéda	24355	La Roque-Gageac	Dordogne
24520	Sarlat-la-Canéda	24366	Saint-André-d'Allas	Dordogne
24520	Sarlat-la-Canéda	24392	Saint-Crépin-et-Carlucet	Dordogne
24520	Sarlat-la-Canéda	24395	Saint-Cybranet	Dordogne
24520	Sarlat-la-Canéda	24412	Saint-Geniès	Dordogne
24520	Sarlat-la-Canéda	24432	Saint-Julien-de-Lampon	Dordogne
24520	Sarlat-la-Canéda	24438	Saint-Laurent-la-Vallée	Dordogne
24520	Sarlat-la-Canéda	24450	Saint-Martial-de-Nabirat	Dordogne
24520	Sarlat-la-Canéda	24470	Sainte-Mondane	Dordogne
24520	Sarlat-la-Canéda	24471	Sainte-Nathalène	Dordogne
24520	Sarlat-la-Canéda	24488	Saint-Pompont	Dordogne
24520	Sarlat-la-Canéda	24512	Saint-Vincent-le-Paluel	Dordogne
24520	Sarlat-la-Canéda	24516	Salignac-Eyvignes	Dordogne
24520	Sarlat-la-Canéda	24520	Sarlat-la-Canéda	Dordogne
24520	Sarlat-la-Canéda	24535	Simeyrols	Dordogne
24520	Sarlat-la-Canéda	24544	Tamniès	Dordogne
24520	Sarlat-la-Canéda	24574	Veyrignac	Dordogne
24520	Sarlat-la-Canéda	24575	Veyrines-de-Domme	Dordogne
24520	Sarlat-la-Canéda	24577	Vézac	Dordogne

Bassin de vie / pseudo-canton Code	Bassin de vie / pseudo-canton Libellé	Commune Code insee	Commune Libellé	Territoire de santé (ou département hors région) Libellé
24520	Sarlat-la-Canéda	24587	Vitrac	Dordogne
24571	Vergt	24031	Beauregard-et-Bassac	Dordogne
24571	Vergt	24061	Bourrou	Dordogne
24571	Vergt	24065	Breuilh	Dordogne
24571	Vergt	24092	Cendrieux	Dordogne
24571	Vergt	24094	Chalagnac	Dordogne
24571	Vergt	24146	Creysensac-et-Pissot	Dordogne
24571	Vergt	24155	Douville	Dordogne
24571	Vergt	24160	Église-Neuve-de-Vergt	Dordogne
24571	Vergt	24190	Fouleix	Dordogne
24571	Vergt	24208	Grun-Bordas	Dordogne
24571	Vergt	24220	Lacropte	Dordogne
24571	Vergt	24365	Saint-Amand-de-Vergt	Dordogne
24571	Vergt	24435	Saint-Laurent-des-Bâtons	Dordogne
24571	Vergt	24459	Saint-Maime-de-Péreyrol	Dordogne
24571	Vergt	24468	Saint-Michel-de-Villadeix	Dordogne
24571	Vergt	24480	Saint-Paul-de-Serre	Dordogne
24571	Vergt	24518	Salon	Dordogne
24571	Vergt	24571	Vergt	Dordogne
24571	Vergt	24576	Veyrines-de-Vergt	Dordogne
33138	Coutras	33001	Abzac	Gironde
33138	Coutras	33124	Chamadelle	Gironde
33138	Coutras	33138	Coutras	Gironde
33138	Coutras	33154	Les Églisottes-et-Chalaires	Gironde
33138	Coutras	33166	Le Fieu	Gironde
33138	Coutras	33218	Lagorce	Gironde
33138	Coutras	33315	Les Peintures	Gironde
33138	Coutras	33385	Saint-Christophe-de-Double	Gironde
33138	Coutras	17113	La Clotte	Charente-Maritime
33352	La Réole	33024	Bagas	Gironde
33352	La Réole	33027	Barie	Gironde
33352	La Réole	33031	Bassanne	Gironde
33352	La Réole	33054	Blaignac	Gironde
33352	La Réole	33066	Bourdelles	Gironde
33352	La Réole	33087	Camiran	Gironde
33352	La Réole	33102	Casseuil	Gironde
33352	La Réole	33158	Les Esseintes	Gironde
33352	La Réole	33169	Floudès	Gironde
33352	La Réole	33170	Fontet	Gironde
33352	La Réole	33171	Fossès-et-Baleyssac	Gironde
33352	La Réole	33187	Gironde-sur-Dropt	Gironde
33352	La Réole	33204	Hure	Gironde
33352	La Réole	33221	Lamothe-Landerron	Gironde
33352	La Réole	33224	Landerrouet-sur-Séгур	Gironde
33352	La Réole	33250	Loubens	Gironde
33352	La Réole	33254	Loupiac-de-la-Réole	Gironde
33352	La Réole	33287	Mongauzy	Gironde
33352	La Réole	33291	Montagoudin	Gironde
33352	La Réole	33294	Morizès	Gironde
33352	La Réole	33306	Noaillac	Gironde
33352	La Réole	33331	Pondaurat	Gironde
33352	La Réole	33346	Puybarban	Gironde
33352	La Réole	33352	La Réole	Gironde
33352	La Réole	33398	Saint-Exupéry	Gironde
33352	La Réole	33418	Saint-Hilaire-de-la-Noaille	Gironde
33352	La Réole	33428	Saint-Laurent-du-Plan	Gironde
33352	La Réole	33443	Saint-Martin-de-Lerm	Gironde
33352	La Réole	33453	Saint-Michel-de-Lapujade	Gironde
33352	La Réole	33479	Saint-Sève	Gironde
40217	Parentis-en-Born	40032	Belhade	Landes
40217	Parentis-en-Born	40108	Gastes	Landes
40217	Parentis-en-Born	40156	Liposthey	Landes
40217	Parentis-en-Born	40171	Mano	Landes
40217	Parentis-en-Born	40200	Moustey	Landes
40217	Parentis-en-Born	40217	Parentis-en-Born	Landes
40217	Parentis-en-Born	40227	Pissos	Landes
40217	Parentis-en-Born	40295	Saunacq-et-Muret	Landes
40217	Parentis-en-Born	40332	Ychoux	Landes
40233	Pouillon	40101	Gaas	Landes
40233	Pouillon	40118	Habas	Landes
40233	Pouillon	40132	Labatut	Landes
40233	Pouillon	40183	Mimbaste	Landes
40233	Pouillon	40186	Misson	Landes
40233	Pouillon	40199	Mouscardès	Landes
40233	Pouillon	40233	Pouillon	Landes
47057	Castillonnès	47037	Bournel	Lot-et-Garonne
47057	Castillonnès	47044	Cahuzac	Lot-et-Garonne
47057	Castillonnès	47057	Castillonnès	Lot-et-Garonne
47057	Castillonnès	47063	Cavarc	Lot-et-Garonne
47057	Castillonnès	47080	Déviillac	Lot-et-Garonne
47057	Castillonnès	47083	Doudrac	Lot-et-Garonne

Bassin de vie / pseudo-canton Code	Bassin de vie / pseudo-canton Libellé	Commune Code insee	Commune Libellé	Territoire de santé (ou département hors région) Libellé
47057	Castillonnès	47084	Douzains	Lot-et-Garonne
47057	Castillonnès	47096	Ferrensac	Lot-et-Garonne
47057	Castillonnès	47132	Lalandusse	Lot-et-Garonne
47057	Castillonnès	47152	Lougratte	Lot-et-Garonne
47057	Castillonnès	47164	Mazières-Naresse	Lot-et-Garonne
47057	Castillonnès	47183	Montauriol	Lot-et-Garonne
47057	Castillonnès	47184	Montaut	Lot-et-Garonne
47057	Castillonnès	47200	Parranquet	Lot-et-Garonne
47057	Castillonnès	47219	Rayet	Lot-et-Garonne
47057	Castillonnès	47223	Rives	Lot-et-Garonne
47057	Castillonnès	47240	Saint-Étienne-de-Villereal	Lot-et-Garonne
47057	Castillonnès	47241	Saint-Eutrope-de-Born	Lot-et-Garonne
47057	Castillonnès	47256	Saint-Martin-de-Villereal	Lot-et-Garonne
47057	Castillonnès	47272	Saint-Quentin-du-Dropt	Lot-et-Garonne
47057	Castillonnès	47299	Sérignac-Péboudou	Lot-et-Garonne
47057	Castillonnès	47311	Tourliac	Lot-et-Garonne
47057	Castillonnès	47324	Villereal	Lot-et-Garonne
47310	Tonneins	47065	Clairac	Lot-et-Garonne
47310	Tonneins	47094	Fauguerolles	Lot-et-Garonne
47310	Tonneins	47095	Fauillet	Lot-et-Garonne
47310	Tonneins	47112	Grateloup-Saint-Gayrand	Lot-et-Garonne
47310	Tonneins	47118	Hautesvignes	Lot-et-Garonne
47310	Tonneins	47125	Lacépède	Lot-et-Garonne
47310	Tonneins	47127	Lafitte-sur-Lot	Lot-et-Garonne
47310	Tonneins	47130	Lagruère	Lot-et-Garonne
47310	Tonneins	47135	Laparade	Lot-et-Garonne
47310	Tonneins	47177	Monheurt	Lot-et-Garonne
47310	Tonneins	47214	Puch-d'Agenais	Lot-et-Garonne
47310	Tonneins	47220	Razimet	Lot-et-Garonne
47310	Tonneins	47310	Tonneins	Lot-et-Garonne
47310	Tonneins	47316	Varès	Lot-et-Garonne
47310	Tonneins	47317	Verteuil-d'Agenais	Lot-et-Garonne
47310	Tonneins	47325	Villeton	Lot-et-Garonne
64393	Monein	64005	Abos	Béarn-Soule
64393	Monein	64165	Cardesse	Béarn-Soule
64393	Monein	64197	Cuqueron	Béarn-Soule
64393	Monein	64299	Lacommande	Béarn-Soule
64393	Monein	64359	Lucq-de-Béarn	Béarn-Soule
64393	Monein	64393	Monein	Béarn-Soule
64393	Monein	64442	Parbayse	Béarn-Soule
64393	Monein	64535	Tarsacq	Béarn-Soule

ZONES A DOTATION INTERMEDIAIRE

24035	Belvès	24005	Alles-sur-Dordogne	Dordogne
24035	Belvès	24035	Belvès	Dordogne
24035	Belvès	24039	Besse	Dordogne
24035	Belvès	24052	Bouillac	Dordogne
24035	Belvès	24068	Le Buisson-de-Cadouin	Dordogne
24035	Belvès	24084	Carves	Dordogne
24035	Belvès	24122	Cladech	Dordogne
24035	Belvès	24151	Doissat	Dordogne
24035	Belvès	24206	Grives	Dordogne
24035	Belvès	24230	Larzac	Dordogne
24035	Belvès	24232	Lavaur	Dordogne
24035	Belvès	24245	Loubejac	Dordogne
24035	Belvès	24263	Mazeyrolles	Dordogne
24035	Belvès	24273	Molières	Dordogne
24035	Belvès	24293	Monplaisant	Dordogne
24035	Belvès	24313	Orliac	Dordogne
24035	Belvès	24337	Prats-du-Périgord	Dordogne
24035	Belvès	24360	Sagelat	Dordogne
24035	Belvès	24363	Saint-Amand-de-Belvès	Dordogne
24035	Belvès	24386	Saint-Cermin-de-l'Herm	Dordogne
24035	Belvès	24406	Sainte-Foy-de-Belvès	Dordogne
24035	Belvès	24416	Saint-Germain-de-Belvès	Dordogne
24035	Belvès	24478	Saint-Pardoux-et-Vielvic	Dordogne
24035	Belvès	24517	Salles-de-Belvès	Dordogne
24035	Belvès	24538	Siorac-en-Périgord	Dordogne
24035	Belvès	24560	Urval	Dordogne
24035	Belvès	24585	Villefranche-du-Périgord	Dordogne
24037	Bergerac	24024	Bardou	Dordogne
24037	Bergerac	24034	Beleymas	Dordogne
24037	Bergerac	24045	Boisse	Dordogne
24037	Bergerac	24048	Bonneville-et-Saint-Avit-de-Fumadières	Dordogne
24037	Bergerac	24051	Bosset	Dordogne
24037	Bergerac	24054	Bouniagues	Dordogne
24037	Bergerac	24077	Campsegret	Dordogne

Bassin de vie / pseudo-canton Code	Bassin de vie / pseudo-canton Libellé	Commune Code insee	Commune Libellé	Territoire de santé (ou département hors région) Libellé
24037	Bergerac	24123	Clermont-de-Beauregard	Dordogne
24037	Bergerac	24126	Colombier	Dordogne
24037	Bergerac	24132	Conne-de-Labarde	Dordogne
24037	Bergerac	24148	Cunèges	Dordogne
24037	Bergerac	24168	Plaisance	Dordogne
24037	Bergerac	24176	Faurilles	Dordogne
24037	Bergerac	24177	Faux	Dordogne
24037	Bergerac	24181	Flaugeac	Dordogne
24037	Bergerac	24182	Le Fleix	Dordogne
24037	Bergerac	24189	Fouqueyrolles	Dordogne
24037	Bergerac	24191	Fraisse	Dordogne
24037	Bergerac	24193	Gageac-et-Rouillac	Dordogne
24037	Bergerac	24212	Issigeac	Dordogne
24037	Bergerac	24224	Lamonzie-Montastruc	Dordogne
24037	Bergerac	24233	Laveyssière	Dordogne
24037	Bergerac	24242	Liorac-sur-Louyre	Dordogne
24037	Bergerac	24246	Lunas	Dordogne
24037	Bergerac	24259	Maurens	Dordogne
24037	Bergerac	24267	Mescoules	Dordogne
24037	Bergerac	24274	Monbazillac	Dordogne
24037	Bergerac	24276	Monestier	Dordogne
24037	Bergerac	24277	Monfaucon	Dordogne
24037	Bergerac	24278	Monmadalès	Dordogne
24037	Bergerac	24279	Monmarvès	Dordogne
24037	Bergerac	24282	Monsaguel	Dordogne
24037	Bergerac	24285	Montagnac-la-Crepse	Dordogne
24037	Bergerac	24287	Montaut	Dordogne
24037	Bergerac	24288	Montazeau	Dordogne
24037	Bergerac	24289	Montcaret	Dordogne
24037	Bergerac	24306	Nastringues	Dordogne
24037	Bergerac	24331	Pomport	Dordogne
24037	Bergerac	24345	Queyssac	Dordogne
24037	Bergerac	24349	Razac-de-Saussignac	Dordogne
24037	Bergerac	24351	Ribagnac	Dordogne
24037	Bergerac	24357	Rouffignac-de-Sigoulès	Dordogne
24037	Bergerac	24374	Saint-Aubin-de-Lanquais	Dordogne
24037	Bergerac	24385	Saint-Cernin-de-Labarde	Dordogne
24037	Bergerac	24405	Saint-Félix-de-Villadeix	Dordogne
24037	Bergerac	24413	Saint-Georges-Blancaneix	Dordogne
24037	Bergerac	24414	Saint-Georges-de-Montclard	Dordogne
24037	Bergerac	24422	Saint-Hilaire-d'Estissac	Dordogne
24037	Bergerac	24426	Saint-Jean-d'Estissac	Dordogne
24037	Bergerac	24427	Saint-Jean-d'Eyraud	Dordogne
24037	Bergerac	24431	Saint-Julien-de-Crepse	Dordogne
24037	Bergerac	24441	Saint-Léon-d'Issigeac	Dordogne
24037	Bergerac	24456	Saint-Martin-des-Combes	Dordogne
24037	Bergerac	24483	Saint-Perdoux	Dordogne
24037	Bergerac	24492	Sainte-Radegonde	Dordogne
24037	Bergerac	24501	Saint-Seurin-de-Prats	Dordogne
24037	Bergerac	24514	Saint-Vivien	Dordogne
24037	Bergerac	24523	Saussignac	Dordogne
24037	Bergerac	24534	Sigoulès	Dordogne
24037	Bergerac	24549	Thénac	Dordogne
24037	Bergerac	24568	Vélines	Dordogne
24037	Bergerac	24581	Villamblard	Dordogne
24037	Bergerac	33020	Auriolles	Gironde
24037	Bergerac	33094	Caplong	Gironde
24037	Bergerac	33117	Cazaugitat	Gironde
24037	Bergerac	33133	Coubeyrac	Gironde
24037	Bergerac	33160	Eynesse	Gironde
24037	Bergerac	33186	Gensac	Gironde
24037	Bergerac	33223	Landerrouat	Gironde
24037	Bergerac	33242	Les Lèves-et-Thoumeyragues	Gironde
24037	Bergerac	33246	Ligueux	Gironde
24037	Bergerac	33247	Listrac-de-Durèze	Gironde
24037	Bergerac	33269	Margueron	Gironde
24037	Bergerac	33277	Massugas	Gironde
24037	Bergerac	33316	Pellegrue	Gironde
24037	Bergerac	33319	Pessac-sur-Dordogne	Gironde
24037	Bergerac	33354	Riocard	Gironde
24037	Bergerac	33360	La Roquille	Gironde
24037	Bergerac	33369	Saint-André-et-Appelles	Gironde
24037	Bergerac	33377	Saint-Avit-de-Soulège	Gironde
24037	Bergerac	33400	Saint-Ferme	Gironde
24037	Bergerac	33467	Saint-Quentin-de-Caplong	Gironde
2496	Bergerac	24037	Bergerac	Dordogne
2448	Bergerac 2e Canton hors Bergerac (Partiel)	24140	Cours-de-Pile	Dordogne
2448	Bergerac 2e Canton hors Bergerac (Partiel)	24145	Creysse	Dordogne
2448	Bergerac 2e Canton hors Bergerac (Partiel)	24237	Lembras	Dordogne
2448	Bergerac 2e Canton hors Bergerac (Partiel)	24296	Mouleydier	Dordogne
2448	Bergerac 2e Canton hors Bergerac (Partiel)	24419	Saint-Germain-et-Mons	Dordogne

Bassin de vie / pseudo-canton Code	Bassin de vie / pseudo-canton Libellé	Commune Code insee	Commune Libellé	Territoire de santé (ou département hors région) Libellé
2448	Bergerac 2e Canton hors Bergerac (Partiel)	24437	Saint-Laurent-des-Vignes	Dordogne
2448	Bergerac 2e Canton hors Bergerac (Partiel)	24472	Saint-Nexans	Dordogne
2448	Bergerac 2e Canton hors Bergerac (Partiel)	24499	Saint-Sauveur	Dordogne
24167	Eymet	24167	Eymet	Dordogne
24167	Eymet	24186	Fonroque	Dordogne
24167	Eymet	24348	Razac-d'Eymet	Dordogne
24167	Eymet	24359	Sadillac	Dordogne
24167	Eymet	24373	Saint-Aubin-de-Cadelech	Dordogne
24167	Eymet	24383	Saint-Capraise-d'Eymet	Dordogne
24167	Eymet	24402	Sainte-Eulalie-d'Eymet	Dordogne
24167	Eymet	24423	Sainte-Innocence	Dordogne
24167	Eymet	24433	Saint-Julien-d'Eymet	Dordogne
24167	Eymet	24532	Serres-et-Montguyard	Dordogne
24167	Eymet	24536	Singleyrac	Dordogne
24167	Eymet	47303	Soumensac	Lot-et-Garonne
24253	Mareuil	24033	Beaussac	Dordogne
24253	Mareuil	24110	La Chapelle-Montbourlet	Dordogne
24253	Mareuil	24203	Les Graulges	Dordogne
24253	Mareuil	24221	Rudeau-Ladosse	Dordogne
24253	Mareuil	24235	Léguillac-de-Cercles	Dordogne
24253	Mareuil	24253	Mareuil	Dordogne
24253	Mareuil	24283	Monsec	Dordogne
24253	Mareuil	24344	Puyrenier	Dordogne
24253	Mareuil	24353	La Rochebeaucourt-et-Argentine	Dordogne
24253	Mareuil	24394	Sainte-Croix-de-Mareuil	Dordogne
24253	Mareuil	24503	Saint-Sulpice-de-Mareuil	Dordogne
24253	Mareuil	24579	Vieux-Mareuil	Dordogne
24280	Monpazier	24043	Biron	Dordogne
24280	Monpazier	24080	Capdrot	Dordogne
24280	Monpazier	24195	Gaugeac	Dordogne
24280	Monpazier	24231	Lavalade	Dordogne
24280	Monpazier	24244	Lolme	Dordogne
24280	Monpazier	24257	Marsalès	Dordogne
24280	Monpazier	24280	Monpazier	Dordogne
24280	Monpazier	24378	Saint-Avit-Rivière	Dordogne
24280	Monpazier	24384	Saint-Cassien	Dordogne
24280	Monpazier	24446	Saint-Marcory	Dordogne
24280	Monpazier	24495	Saint-Romain-de-Monpazier	Dordogne
24280	Monpazier	24542	Soulaures	Dordogne
24280	Monpazier	24572	Vergt-de-Biron	Dordogne
24291	Montignac	24014	Aubas	Dordogne
24291	Montignac	24018	Auriac-du-Périgord	Dordogne
24291	Montignac	24106	La Chapelle-Aubareil	Dordogne
24291	Montignac	24174	Fanlac	Dordogne
24291	Montignac	24175	Les Farges	Dordogne
24291	Montignac	24291	Montignac	Dordogne
24291	Montignac	24326	Peyzac-le-Moustier	Dordogne
24291	Montignac	24330	Plazac	Dordogne
24291	Montignac	24364	Saint-Amand-de-Coly	Dordogne
24291	Montignac	24443	Saint-Léon-sur-Vézère	Dordogne
24291	Montignac	24531	Sergeac	Dordogne
24291	Montignac	24552	Thonac	Dordogne
24291	Montignac	24563	Valojoux	Dordogne
24309	Neuvic	24104	Chantérac	Dordogne
24309	Neuvic	24205	Grignols	Dordogne
24309	Neuvic	24213	Jaure	Dordogne
24309	Neuvic	24309	Neuvic	Dordogne
24309	Neuvic	24418	Saint-Germain-du-Salembre	Dordogne
24309	Neuvic	24502	Saint-Séverin-d'Estissac	Dordogne
24309	Neuvic	24562	Vallereuil	Dordogne
2497	Périgueux	24322	Périgueux	Dordogne
2449	Périgueux-Nord-Est hors Périgueux (Partiel)	24098	Champcevinel	Dordogne
2449	Périgueux-Nord-Est hors Périgueux (Partiel)	24557	Trélissac	Dordogne
24328	Piégut-Pluviers	24070	Busserolles	Dordogne
24328	Piégut-Pluviers	24071	Bussière-Badil	Dordogne
24328	Piégut-Pluviers	24100	Champniers-et-Reilhac	Dordogne
24328	Piégut-Pluviers	24163	Étouars	Dordogne
24328	Piégut-Pluviers	24328	Piégut-Pluviers	Dordogne
24328	Piégut-Pluviers	24381	Saint-Barthélemy-de-Bussière	Dordogne
24328	Piégut-Pluviers	24541	Soudat	Dordogne
24328	Piégut-Pluviers	87091	Maisonnais-sur-Tardoire	Haute-Vienne
24328	Piégut-Pluviers	87092	Marval	Haute-Vienne
24328	Piégut-Pluviers	87115	Pensol	Haute-Vienne
24328	Piégut-Pluviers	87168	Saint-Mathieu	Haute-Vienne
24328	Piégut-Pluviers	87189	Les Salles-Lavauguyon	Haute-Vienne
24354	Saint-Aigulin	24316	Parcoul	Dordogne
24354	Saint-Aigulin	24354	La Roche-Chalais	Dordogne
24354	Saint-Aigulin	17033	La Barde	Charente-Maritime
24354	Saint-Aigulin	17055	Boscammant	Charente-Maritime
24354	Saint-Aigulin	17173	La Genétouze	Charente-Maritime
24354	Saint-Aigulin	17309	Saint-Aigulin	Charente-Maritime

Bassin de vie / pseudo-canton Code	Bassin de vie / pseudo-canton Libellé	Commune Code insee	Commune Libellé	Territoire de santé (ou département hors région) Libellé
24354	Saint-Aigulin	17366	Saint-Martin-de-Coux	Charente-Maritime
24376	Saint-Aulaye	24118	Chenaud	Dordogne
24376	Saint-Aulaye	24343	Puytangou	Dordogne
24376	Saint-Aulaye	24376	Saint-Aulaye	Dordogne
24376	Saint-Aulaye	24490	Saint-Privat-des-Prés	Dordogne
24376	Saint-Aulaye	24511	Saint-Vincent-Jalmoutiers	Dordogne
24376	Saint-Aulaye	24533	Servanches	Dordogne
24396	Saint-Cyprien	24006	Allas-les-Mines	Dordogne
24396	Saint-Cyprien	24036	Berbiguières	Dordogne
24396	Saint-Cyprien	24041	Bézenac	Dordogne
24396	Saint-Cyprien	24087	Castels	Dordogne
24396	Saint-Cyprien	24142	Coux-et-Bigaroque	Dordogne
24396	Saint-Cyprien	24254	Marnac	Dordogne
24396	Saint-Cyprien	24268	Meyrals	Dordogne
24396	Saint-Cyprien	24298	Mouzens	Dordogne
24396	Saint-Cyprien	24396	Saint-Cyprien	Dordogne
24396	Saint-Cyprien	24510	Saint-Vincent-de-Cosse	Dordogne
2434	Saint-Pierre-de-Chignac	24026	Bassillac	Dordogne
2434	Saint-Pierre-de-Chignac	24053	Boulazac	Dordogne
2434	Saint-Pierre-de-Chignac	24312	Notre-Dame-de-Sanilhac	Dordogne
2438	Sigoulès	24194	Gardonne	Dordogne
2438	Sigoulès	24225	Lamonzie-Saint-Martin	Dordogne
2439	Terrasson-Lavilledieu	24179	La Feuillade	Dordogne
2439	Terrasson-Lavilledieu	24321	Pazayac	Dordogne
2442	Vélines	24335	Port-Sainte-Foy-et-Ponchapt	Dordogne
2442	Vélines	24370	Saint-Antoine-de-Breuilh	Dordogne
33005	Andernos-les-Bains	33005	Andernos-les-Bains	Gironde
33005	Andernos-les-Bains	33229	Lanton	Gironde
33036	Bazas	33017	Aubiac	Gironde
33036	Bazas	33036	Bazas	Gironde
33036	Bazas	33046	Bernos-Beaulac	Gironde
33036	Bazas	33053	Birac	Gironde
33036	Bazas	33095	Captieux	Gironde
33036	Bazas	33113	Cauvignac	Gironde
33036	Bazas	33115	Cazalis	Gironde
33036	Bazas	33116	Cazats	Gironde
33036	Bazas	33137	Cours-les-Bains	Gironde
33036	Bazas	33144	Cudos	Gironde
33036	Bazas	33155	Escaudes	Gironde
33036	Bazas	33178	Gajac	Gironde
33036	Bazas	33180	Gans	Gironde
33036	Bazas	33188	Giscos	Gironde
33036	Bazas	33190	Goulade	Gironde
33036	Bazas	33195	Grignols	Gironde
33036	Bazas	33212	Labescau	Gironde
33036	Bazas	33216	Lados	Gironde
33036	Bazas	33232	Lartigue	Gironde
33036	Bazas	33235	Lavazan	Gironde
33036	Bazas	33239	Lerm-et-Musset	Gironde
33036	Bazas	33244	Lignan-de-Bazas	Gironde
33036	Bazas	33255	Lucmau	Gironde
33036	Bazas	33270	Marimbault	Gironde
33036	Bazas	33271	Marions	Gironde
33036	Bazas	33276	Masseilles	Gironde
33036	Bazas	33305	Le Nizan	Gironde
33036	Bazas	33329	Pompéjac	Gironde
33036	Bazas	33336	Préchac	Gironde
33036	Bazas	33391	Saint-Côme	Gironde
33036	Bazas	33450	Saint-Michel-de-Castelnau	Gironde
33036	Bazas	33507	Sauviac	Gironde
33036	Bazas	33511	Sendets	Gironde
33036	Bazas	33512	Sigalens	Gironde
33036	Bazas	33513	Sillas	Gironde
33036	Bazas	33537	Uzeste	Gironde
33036	Bazas	40169	Maillas	Landes
3352	Bègles	33039	Bègles	Gironde
33051	Biganos	33019	Audenge	Gironde
33051	Biganos	33051	Biganos	Gironde
33051	Biganos	33284	Mios	Gironde
33051	Biganos	33555	Marcheprie	Gironde
3306	Blanquefort	33056	Blanquefort	Gironde
3306	Blanquefort	33162	Eysines	Gironde
3306	Blanquefort	33312	Parempuyre	Gironde
3306	Blanquefort	33322	Le Pian-Médoc	Gironde
33058	Blaye	33006	Anglade	Gironde
33058	Blaye	33047	Berson	Gironde
33058	Blaye	33058	Blaye	Gironde
33058	Blaye	33089	Campugnan	Gironde
33058	Blaye	33100	Cars	Gironde
33058	Blaye	33101	Cartelègue	Gironde
33058	Blaye	33159	Étauliers	Gironde

Bassin de vie / pseudo-canton Code	Bassin de vie / pseudo-canton Libellé	Commune Code insee	Commune Libellé	Territoire de santé (ou département hors région) Libellé
33058	Blaye	33161	Eyrans	Gironde
33058	Blaye	33172	Fours	Gironde
33058	Blaye	33184	Générac	Gironde
33058	Blaye	33267	Marcillac	Gironde
33058	Blaye	33280	Mazion	Gironde
33058	Blaye	33325	Plassac	Gironde
33058	Blaye	33351	Reignac	Gironde
33058	Blaye	33370	Saint-Androny	Gironde
33058	Blaye	33388	Saint-Ciers-de-Canesse	Gironde
33058	Blaye	33405	Saint-Genès-de-Blaye	Gironde
33058	Blaye	33441	Saint-Martin-Lacaussade	Gironde
33058	Blaye	33458	Saint-Paul	Gironde
33058	Blaye	33477	Saint-Seurin-de-Cursac	Gironde
33058	Blaye	33486	Saint-Trojan	Gironde
33058	Blaye	33551	Villeneuve	Gironde
33063	Bordeaux	33004	Ambès	Gironde
33063	Bordeaux	33012	Arsac	Gironde
33063	Bordeaux	33033	Baurech	Gironde
33063	Bordeaux	33049	Beychac-et-Caillau	Gironde
33063	Bordeaux	33084	Cambes	Gironde
33063	Bordeaux	33091	Cantenac	Gironde
33063	Bordeaux	33211	Labarde	Gironde
33063	Bordeaux	33256	Ludon-Médoc	Gironde
33063	Bordeaux	33262	Macau	Gironde
33063	Bordeaux	33268	Margaux	Gironde
33063	Bordeaux	33273	Martignas-sur-Jalle	Gironde
33063	Bordeaux	33274	Martillac	Gironde
33063	Bordeaux	33333	Le Porge	Gironde
33063	Bordeaux	33381	Saint-Caprais-de-Bordeaux	Gironde
33063	Bordeaux	33448	Saint-Médard-d'Eyrans	Gironde
33063	Bordeaux	33494	Salaunes	Gironde
33063	Bordeaux	33517	Soussans	Gironde
33063	Bordeaux	33528	Le Temple	Gironde
33067	Bourg	33035	Bayon-sur-Gironde	Gironde
33067	Bourg	33067	Bourg	Gironde
33067	Bourg	33132	Comps	Gironde
33067	Bourg	33182	Gauriac	Gironde
33067	Bourg	33228	Lansac	Gironde
33067	Bourg	33285	Mombrier	Gironde
33067	Bourg	33339	Prignac-et-Marcamps	Gironde
33067	Bourg	33341	Pugnac	Gironde
33067	Bourg	33475	Saint-Seurin-de-Bourg	Gironde
33067	Bourg	33500	Samonac	Gironde
33067	Bourg	33525	Tauriac	Gironde
33067	Bourg	33530	Teuillac	Gironde
33071	Branne	33071	Branne	Gironde
33071	Branne	33078	Cabara	Gironde
33071	Branne	33086	Camiac-et-Saint-Denis	Gironde
33071	Branne	33147	Daignac	Gironde
33071	Branne	33148	Dardenac	Gironde
33071	Branne	33157	Espiet	Gironde
33071	Branne	33194	Grézillac	Gironde
33071	Branne	33196	Guillac	Gironde
33071	Branne	33257	Lugaigac	Gironde
33071	Branne	33298	Moulon	Gironde
33071	Branne	33375	Saint-Aubin-de-Branne	Gironde
33071	Branne	33466	Saint-Quentin-de-Baron	Gironde
33071	Branne	33531	Tizac-de-Curton	Gironde
33071	Branne	33546	Vignonet	Gironde
33081	Cadillac	33040	Béguey	Gironde
33081	Cadillac	33081	Cadillac	Gironde
33081	Cadillac	33093	Capian	Gironde
33081	Cadillac	33098	Cardan	Gironde
33081	Cadillac	33120	Cérons	Gironde
33081	Cadillac	33152	Donzac	Gironde
33081	Cadillac	33156	Escoussans	Gironde
33081	Cadillac	33176	Gabarnac	Gironde
33081	Cadillac	33231	Laroque	Gironde
33081	Cadillac	33253	Loupiac	Gironde
33081	Cadillac	33288	Monprimblanc	Gironde
33081	Cadillac	33308	Omet	Gironde
33081	Cadillac	33355	Rions	Gironde
33081	Cadillac	33392	Sainte-Croix-du-Mont	Gironde
33081	Cadillac	33549	Villeneuve-de-Rions	Gironde
3319	Carbon-Blanc	33003	Ambarès-et-Lagrave	Gironde
3319	Carbon-Blanc	33096	Carbon-Blanc	Gironde
3319	Carbon-Blanc	33397	Sainte-Eulalie	Gironde
3319	Carbon-Blanc	33433	Saint-Loubès	Gironde
3319	Carbon-Blanc	33483	Saint-Sulpice-et-Cameyrac	Gironde
3319	Carbon-Blanc	33487	Saint-Vincent-de-Paul	Gironde
3355	Cenon	33013	Artigues-près-Bordeaux	Gironde

Bassin de vie / pseudo-canton Code	Bassin de vie / pseudo-canton Libellé	Commune Code insee	Commune Libellé	Territoire de santé (ou département hors région) Libellé
3355	Cenon	33119	Cenon	Gironde
3355	Cenon	33293	Montussan	Gironde
3355	Cenon	33554	Yvrac	Gironde
33140	Créon	33028	Baron	Gironde
33140	Créon	33059	Blésignac	Gironde
33140	Créon	33083	Camarsac	Gironde
33140	Créon	33140	Créon	Gironde
33140	Créon	33141	Croignon	Gironde
33140	Créon	33145	Cursan	Gironde
33140	Créon	33201	Haux	Gironde
33140	Créon	33252	Loupes	Gironde
33140	Créon	33263	Madirac	Gironde
33140	Créon	33335	Le Pout	Gironde
33140	Créon	33363	Sadirac	Gironde
33140	Créon	33408	Saint-Genès-de-Lombaud	Gironde
33140	Créon	33431	Saint-Léon	Gironde
33140	Créon	33505	La Sauve	Gironde
3323	Créon	33061	Bonnetan	Gironde
3323	Créon	33085	Camblanes-et-Meynac	Gironde
3323	Créon	33099	Carignan-de-Bordeaux	Gironde
3323	Créon	33118	Cénac	Gironde
3323	Créon	33165	Fargues-Saint-Hilaire	Gironde
3323	Créon	33234	Latresne	Gironde
3323	Créon	33245	Lignan-de-Bordeaux	Gironde
3323	Créon	33330	Pompignac	Gironde
3323	Créon	33349	Quinsac	Gironde
3323	Créon	33496	Sallebœuf	Gironde
3358	Floirac	33065	Bouliac	Gironde
3358	Floirac	33167	Floirac	Gironde
3358	Floirac	33535	Tresses	Gironde
33198	Guîtres	33034	Bayas	Gironde
33198	Guîtres	33198	Guîtres	Gironde
33198	Guîtres	33230	Lapouyade	Gironde
33198	Guîtres	33264	Maransin	Gironde
33198	Guîtres	33362	Sablons	Gironde
33198	Guîtres	33442	Saint-Martin-de-Laye	Gironde
33198	Guîtres	33532	Tizac-de-Lapouyade	Gironde
33203	Hourtin	33097	Carcans	Gironde
33203	Hourtin	33203	Hourtin	Gironde
33213	La Brède	33077	Cabanac-et-Villagrains	Gironde
33213	La Brède	33213	La Brède	Gironde
33213	La Brède	33454	Saint-Morillon	Gironde
33213	La Brède	33474	Saint-Selve	Gironde
33213	La Brède	33501	Saucats	Gironde
3349	La Teste-de-Buch	33199	Gujan-Mestras	Gironde
3349	La Teste-de-Buch	33527	Le Teich	Gironde
3349	La Teste-de-Buch	33529	La Teste-de-Buch	Gironde
33214	Lacanau	33214	Lacanau	Gironde
33214	Lacanau	33503	Sau mos	Gironde
33226	Langoiran	33226	Langoiran	Gironde
33226	Langoiran	33241	Lestiac-sur-Garonne	Gironde
33226	Langoiran	33311	Paillet	Gironde
33226	Langoiran	33518	Tabanac	Gironde
33226	Langoiran	33534	Le Tourne	Gironde
33227	Langon	33002	Aillas	Gironde
33227	Langon	33008	Arbis	Gironde
33227	Langon	33021	Auros	Gironde
33227	Langon	33025	Baigneaux	Gironde
33227	Langon	33026	Balizac	Gironde
33227	Langon	33030	Barsac	Gironde
33227	Langon	33043	Bellebat	Gironde
33227	Langon	33048	Berthez	Gironde
33227	Langon	33050	Bieujac	Gironde
33227	Langon	33060	Bommès	Gironde
33227	Langon	33068	Bourideys	Gironde
33227	Langon	33072	Brannens	Gironde
33227	Langon	33074	Brouqueyran	Gironde
33227	Langon	33076	Budos	Gironde
33227	Langon	33092	Cantois	Gironde
33227	Langon	33106	Castets-en-Dorthe	Gironde
33227	Langon	33107	Castillon-de-Castets	Gironde
33227	Langon	33111	Caudrot	Gironde
33227	Langon	33121	Cessac	Gironde
33227	Langon	33130	Coimères	Gironde
33227	Langon	33135	Courpiac	Gironde
33227	Langon	33163	Faleyras	Gironde
33227	Langon	33164	Fargues	Gironde
33227	Langon	33175	Frontenac	Gironde
33227	Langon	33197	Guillos	Gironde
33227	Langon	33202	Hostens	Gironde
33227	Langon	33215	Ladaux	Gironde

Bassin de vie / pseudo-canton Code	Bassin de vie / pseudo-canton Libellé	Commune Code insee	Commune Libellé	Territoire de santé (ou département hors région) Libellé
33227	Langon	33225	Landiras	Gironde
33227	Langon	33227	Langon	Gironde
33227	Langon	33237	Léogéats	Gironde
33227	Langon	33251	Louchats	Gironde
33227	Langon	33279	Mazères	Gironde
33227	Langon	33292	Montignac	Gironde
33227	Langon	33299	Mourens	Gironde
33227	Langon	33307	Noaillan	Gironde
33227	Langon	33310	Origne	Gironde
33227	Langon	33323	Le Pian-sur-Garonne	Gironde
33227	Langon	33337	Preignac	Gironde
33227	Langon	33343	Pujols-sur-Ciron	Gironde
33227	Langon	33357	Roaillan	Gironde
33227	Langon	33358	Romagne	Gironde
33227	Langon	33367	Saint-André-du-Bois	Gironde
33227	Langon	33403	Sainte-Foy-la-Longue	Gironde
33227	Langon	33411	Saint-Germain-de-Grave	Gironde
33227	Langon	33429	Saint-Léger-de-Balson	Gironde
33227	Langon	33432	Saint-Loubert	Gironde
33227	Langon	33435	Saint-Macaire	Gironde
33227	Langon	33438	Saint-Maixant	Gironde
33227	Langon	33440	Saint-Martial	Gironde
33227	Langon	33444	Saint-Martin-de-Sescas	Gironde
33227	Langon	33457	Saint-Pardon-de-Conques	Gironde
33227	Langon	33463	Saint-Pierre-d'Aurillac	Gironde
33227	Langon	33464	Saint-Pierre-de-Bat	Gironde
33227	Langon	33465	Saint-Pierre-de-Mons	Gironde
33227	Langon	33484	Saint-Symphorien	Gironde
33227	Langon	33504	Sauternes	Gironde
33227	Langon	33508	Savignac	Gironde
33227	Langon	33510	Semens	Gironde
33227	Langon	33515	Soulignac	Gironde
33227	Langon	33523	Targon	Gironde
33227	Langon	33533	Toulenne	Gironde
33227	Langon	33536	Le Tuzan	Gironde
33227	Langon	33543	Verdelais	Gironde
33227	Langon	33547	Villandraut	Gironde
33227	Langon	40008	Argelouse	Landes
33227	Langon	40060	Callen	Landes
33227	Langon	40307	Sore	Landes
3354	<i>Le Bouscat</i>	33069	<i>Le Bouscat</i>	Gironde
3354	<i>Le Bouscat</i>	33075	<i>Bruges</i>	Gironde
33240	Lesparre-Médoc	33038	Bégadan	Gironde
33240	Lesparre-Médoc	33055	Blaignan	Gironde
33240	Lesparre-Médoc	33128	Civrac-en-Médoc	Gironde
33240	Lesparre-Médoc	33134	Couquèques	Gironde
33240	Lesparre-Médoc	33177	Gaillan-en-Médoc	Gironde
33240	Lesparre-Médoc	33208	Jau-Dignac-et-Loirac	Gironde
33240	Lesparre-Médoc	33240	Lesparre-Médoc	Gironde
33240	Lesparre-Médoc	33300	Naujac-sur-Mer	Gironde
33240	Lesparre-Médoc	33309	Ordonnac	Gironde
33240	Lesparre-Médoc	33338	Prignac-en-Médoc	Gironde
33240	Lesparre-Médoc	33348	Queyrac	Gironde
33240	Lesparre-Médoc	33383	Saint-Christoly-Médoc	Gironde
33240	Lesparre-Médoc	33412	Saint-Germain-d'Esteuil	Gironde
33240	Lesparre-Médoc	33476	Saint-Seurin-de-Cadourne	Gironde
33240	Lesparre-Médoc	33490	Saint-Vivien-de-Médoc	Gironde
33240	Lesparre-Médoc	33493	Saint-Yzans-de-Médoc	Gironde
33240	Lesparre-Médoc	33538	Valeyrac	Gironde
33240	Lesparre-Médoc	33540	Vendays-Montalivet	Gironde
33240	Lesparre-Médoc	33541	Vensac	Gironde
33243	Libourne	33014	Les Artigues-de-Lussac	Gironde
33243	Libourne	33052	Les Billaux	Gironde
33243	Libourne	33062	Bonzac	Gironde
33243	Libourne	33079	Cadarsac	Gironde
33243	Libourne	33174	Fronsac	Gironde
33243	Libourne	33185	Génissac	Gironde
33243	Libourne	33222	Lalande-de-Pomerol	Gironde
33243	Libourne	33243	Libourne	Gironde
33243	Libourne	33259	Lugon-et-l'Île-du-Carnay	Gironde
33243	Libourne	33261	Lussac	Gironde
33243	Libourne	33290	Montagne	Gironde
33243	Libourne	33302	Néac	Gironde
33243	Libourne	33303	Nérigean	Gironde
33243	Libourne	33320	Petit-Palais-et-Cornemps	Gironde
33243	Libourne	33328	Pomerol	Gironde
33243	Libourne	33342	Puisseguin	Gironde
33243	Libourne	33356	La Rivière	Gironde
33243	Libourne	33364	Saillans	Gironde
33243	Libourne	33365	Saint-Aignan	Gironde
33243	Libourne	33384	Saint-Christophe-des-Bardes	Gironde

Bassin de vie / pseudo-canton Code	Bassin de vie / pseudo-canton Libellé	Commune Code insee	Commune Libellé	Territoire de santé (ou département hors région) Libellé
33243	Libourne	33393	Saint-Denis-de-Pile	Gironde
33243	Libourne	33413	Saint-Germain-du-Puch	Gironde
33243	Libourne	33414	Saint-Germain-de-la-Rivière	Gironde
33243	Libourne	33420	Saint-Hippolyte	Gironde
33243	Libourne	33451	Saint-Michel-de-Fronsac	Gironde
33243	Libourne	33509	Savignac-de-l'Isle	Gironde
33243	Libourne	33526	Tayac	Gironde
33243	Libourne	33548	Villegouge	Gironde
3330	Libourne	33015	Arveyres	Gironde
3330	Libourne	33207	Izon	Gironde
3330	Libourne	33539	Vayres	Gironde
3360	Lormont	33032	Bassens	Gironde
3360	Lormont	33249	Lormont	Gironde
3360	Lormont	33434	Saint-Louis-de-Montferrand	Gironde
3398	Mérignac	33281	Mérignac	Gironde
3397	Pessac	33318	Pessac	Gironde
33327	Podensac	33007	Arbanats	Gironde
33327	Podensac	33205	Illats	Gironde
33327	Podensac	33327	Podensac	Gironde
33327	Podensac	33452	Saint-Michel-de-Rieufret	Gironde
33327	Podensac	33552	Virelade	Gironde
33389	Saint-Ciers-sur-Gironde	33073	Braud-et-Saint-Louis	Gironde
33389	Saint-Ciers-sur-Gironde	33326	Pleine-Selve	Gironde
33389	Saint-Ciers-sur-Gironde	33374	Saint-Aubin-de-Blaye	Gironde
33389	Saint-Ciers-sur-Gironde	33380	Saint-Caprais-de-Blaye	Gironde
33389	Saint-Ciers-sur-Gironde	33389	Saint-Ciers-sur-Gironde	Gironde
33389	Saint-Ciers-sur-Gironde	33456	Saint-Palais	Gironde
33394	Saint-Émilion	33394	Saint-Émilion	Gironde
33394	Saint-Émilion	33426	Saint-Laurent-des-Combes	Gironde
33394	Saint-Émilion	33480	Saint-Sulpice-de-Faleyrens	Gironde
3363	Saint-Médard-en-Jalles	33200	Le Haillan	Gironde
3363	Saint-Médard-en-Jalles	33376	Saint-Aubin-de-Médoc	Gironde
3363	Saint-Médard-en-Jalles	33449	Saint-Médard-en-Jalles	Gironde
3363	Saint-Médard-en-Jalles	33519	Le Taillan-Médoc	Gironde
33473	Saint-Savin	33382	Saint-Christoly-de-Blaye	Gironde
33473	Saint-Savin	33416	Saint-Girons-d'Aiguevives	Gironde
33473	Saint-Savin	33473	Saint-Savin	Gironde
33473	Saint-Savin	33489	Saint-Vivien-de-Blaye	Gironde
33473	Saint-Savin	33502	Saugon	Gironde
33498	Salles	33029	Le Barp	Gironde
33498	Salles	33042	Belin-Béliet	Gironde
33498	Salles	33260	Lugos	Gironde
33498	Salles	33436	Saint-Magne	Gironde
33498	Salles	33498	Salles	Gironde
33514	Soulac-sur-Mer	33193	Grayan-et-l'Hôpital	Gironde
33514	Soulac-sur-Mer	33514	Soulac-sur-Mer	Gironde
33514	Soulac-sur-Mer	33521	Talais	Gironde
33514	Soulac-sur-Mer	33544	Le Verdon-sur-Mer	Gironde
3356	Talence	33522	Talence	Gironde
3357	Villenave-d'Ornon	33550	Villenave-d'Ornon	Gironde
40001	Aire-sur-l'Adour	40001	Aire-sur-l'Adour	Landes
40001	Aire-sur-l'Adour	40022	Bahus-Soubiran	Landes
40001	Aire-sur-l'Adour	40029	Bats	Landes
40001	Aire-sur-l'Adour	40072	Castelnau-Tursan	Landes
40001	Aire-sur-l'Adour	40080	Cazères-sur-l'Adour	Landes
40001	Aire-sur-l'Adour	40082	Classun	Landes
40001	Aire-sur-l'Adour	40083	Clèdes	Landes
40001	Aire-sur-l'Adour	40091	Duhort-Bachen	Landes
40001	Aire-sur-l'Adour	40097	Eugénie-les-Bains	Landes
40001	Aire-sur-l'Adour	40110	Geaune	Landes
40001	Aire-sur-l'Adour	40136	Lacajunte	Landes
40001	Aire-sur-l'Adour	40146	Latrille	Landes
40001	Aire-sur-l'Adour	40148	Lauret	Landes
40001	Aire-sur-l'Adour	40166	Lussagnet	Landes
40001	Aire-sur-l'Adour	40174	Mauries	Landes
40001	Aire-sur-l'Adour	40185	Miramont-Sensacq	Landes
40001	Aire-sur-l'Adour	40219	Payros-Cazautets	Landes
40001	Aire-sur-l'Adour	40220	Pécorade	Landes
40001	Aire-sur-l'Adour	40239	Puyol-Cazalet	Landes
40001	Aire-sur-l'Adour	40240	Renung	Landes
40001	Aire-sur-l'Adour	40247	Saint-Agnet	Landes
40001	Aire-sur-l'Adour	40270	Saint-Loubouer	Landes
40001	Aire-sur-l'Adour	40290	Sarron	Landes
40001	Aire-sur-l'Adour	40305	Sorbets	Landes
40001	Aire-sur-l'Adour	40321	Urgons	Landes
40001	Aire-sur-l'Adour	40329	Le Vignau	Landes
40001	Aire-sur-l'Adour	32004	Arblade-le-Bas	Gers
40001	Aire-sur-l'Adour	32017	Aurensan	Gers
40001	Aire-sur-l'Adour	32027	Barcelonne-du-Gers	Gers
40001	Aire-sur-l'Adour	32046	Bernède	Gers

Bassin de vie / pseudo-canton Code	Bassin de vie / pseudo-canton Libellé	Commune Code insee	Commune Libellé	Territoire de santé (ou département hors région) Libellé
40001	Aire-sur-l'Adour	32108	Corneillan	Gers
40001	Aire-sur-l'Adour	32145	Gée-Rivière	Gers
40001	Aire-sur-l'Adour	32192	Lannux	Gers
40001	Aire-sur-l'Adour	32209	Lelin-Lapujolle	Gers
40001	Aire-sur-l'Adour	32333	Projan	Gers
40001	Aire-sur-l'Adour	32424	Ségos	Gers
40001	Aire-sur-l'Adour	32460	Vergoignan	Gers
40046	Biscarrosse	40046	Biscarrosse	Landes
40046	Biscarrosse	40287	Sanguinet	Landes
40065	Capbreton	40065	Capbreton	Landes
40065	Capbreton	40296	Seignosse	Landes
40065	Capbreton	40304	Soorts-Hossegor	Landes
40088	Dax	40003	Angoumé	Landes
40088	Dax	40035	Bénesse-lès-Dax	Landes
40088	Dax	40048	Boos	Landes
40088	Dax	40075	Castets	Landes
40088	Dax	40084	Clermont	Landes
40088	Dax	40095	Estibeaux	Landes
40088	Dax	40113	Goos	Landes
40088	Dax	40114	Gourbera	Landes
40088	Dax	40115	Gousse	Landes
40088	Dax	40123	Herm	Landes
40088	Dax	40125	Heugas	Landes
40088	Dax	40126	Hinx	Landes
40088	Dax	40142	Laluque	Landes
40088	Dax	40150	Léon	Landes
40088	Dax	40154	Lévignacq	Landes
40088	Dax	40155	Linxe	Landes
40088	Dax	40159	Louer	Landes
40088	Dax	40179	Mées	Landes
40088	Dax	40211	Orist	Landes
40088	Dax	40230	Pontonx-sur-l'Adour	Landes
40088	Dax	40237	Préchacq-les-Bains	Landes
40088	Dax	40243	Rion-des-Landes	Landes
40088	Dax	40244	Rivière-Saas-et-Gourby	Landes
40088	Dax	40263	Saint-Jean-de-Lier	Landes
40088	Dax	40276	Saint-Michel-Escalus	Landes
40088	Dax	40277	Saint-Pandelon	Landes
40088	Dax	40283	Saint-Vincent-de-Paul	Landes
40088	Dax	40293	Saubusse	Landes
40088	Dax	40301	Siest	Landes
40088	Dax	40308	Sort-en-Chalosse	Landes
40088	Dax	40311	Taller	Landes
40088	Dax	40315	Téthieu	Landes
40088	Dax	40326	Vielle-Saint-Girons	Landes
4004	Dax-Nord hors Dax (Partiel)	40279	Saint-Paul-lès-Dax	Landes
4029	Dax-Sud hors Dax (Partiel)	40063	Candresse	Landes
4029	Dax-Sud hors Dax (Partiel)	40202	Narrosse	Landes
4029	Dax-Sud hors Dax (Partiel)	40207	Oeyreluy	Landes
4029	Dax-Sud hors Dax (Partiel)	40294	Saugnac-et-Cambran	Landes
4029	Dax-Sud hors Dax (Partiel)	40300	Seyresse	Landes
4029	Dax-Sud hors Dax (Partiel)	40314	Tercis-les-Bains	Landes
4029	Dax-Sud hors Dax (Partiel)	40334	Yzosse	Landes
40102	Gabarret	40015	Arx	Landes
40102	Gabarret	40030	Baudignan	Landes
40102	Gabarret	40039	Betbezer-d'Armagnac	Landes
40102	Gabarret	40087	Créon-d'Armagnac	Landes
40102	Gabarret	40093	Escalans	Landes
40102	Gabarret	40096	Estigarde	Landes
40102	Gabarret	40102	Gabarret	Landes
40102	Gabarret	40124	Herré	Landes
40102	Gabarret	40158	Losse	Landes
40102	Gabarret	40161	Lubbon	Landes
40102	Gabarret	40176	Mauvezin-d'Armagnac	Landes
40102	Gabarret	40218	Parleboscq	Landes
40102	Gabarret	40242	Rimbez-et-Baudiets	Landes
40102	Gabarret	40265	Saint-Julien-d'Armagnac	Landes
40102	Gabarret	47266	Saint-Pé-Saint-Simon	Lot-et-Garonne
40134	Labouheyre	40085	Commensacq	Landes
40134	Labouheyre	40134	Labouheyre	Landes
40134	Labouheyre	40163	Lüe	Landes
40134	Labouheyre	40303	Solférino	Landes
40134	Labouheyre	40319	Trensacq	Landes
40184	Mimizan	40019	Aureilhan	Landes
40184	Mimizan	40043	Bias	Landes
40184	Mimizan	40094	Escource	Landes
40184	Mimizan	40157	Lit-et-Mixe	Landes
40184	Mimizan	40182	Mézos	Landes
40184	Mimizan	40184	Mimizan	Landes
40184	Mimizan	40229	Pontenx-les-Forges	Landes
40184	Mimizan	40257	Sainte-Eulalie-en-Born	Landes

Bassin de vie / pseudo-canton Code	Bassin de vie / pseudo-canton Libellé	Commune Code insee	Commune Libellé	Territoire de santé (ou département hors région) Libellé
40184	Mimizan	40266	Saint-Julien-en-Born	Landes
40184	Mimizan	40278	Saint-Paul-en-Born	Landes
40184	Mimizan	40322	Uza	Landes
40192	Mont-de-Marsan	40012	Artassenx	Landes
40192	Mont-de-Marsan	40025	Bascons	Landes
40192	Mont-de-Marsan	40033	Bélis	Landes
40192	Mont-de-Marsan	40037	Benquet	Landes
40192	Mont-de-Marsan	40049	Bordères-et-Lamensans	Landes
40192	Mont-de-Marsan	40050	Bostens	Landes
40192	Mont-de-Marsan	40051	Bougue	Landes
40192	Mont-de-Marsan	40055	Bretagne-de-Marsan	Landes
40192	Mont-de-Marsan	40056	Brocas	Landes
40192	Mont-de-Marsan	40057	Buanes	Landes
40192	Mont-de-Marsan	40061	Campagne	Landes
40192	Mont-de-Marsan	40062	Campet-et-Lamolère	Landes
40192	Mont-de-Marsan	40064	Canenx-et-Réaut	Landes
40192	Mont-de-Marsan	40070	Castandet	Landes
40192	Mont-de-Marsan	40081	Cère	Landes
40192	Mont-de-Marsan	40103	Gaillères	Landes
40192	Mont-de-Marsan	40105	Garein	Landes
40192	Mont-de-Marsan	40111	Geloux	Landes
40192	Mont-de-Marsan	40117	Grenade-sur-l'Adour	Landes
40192	Mont-de-Marsan	40122	Haut-Mauco	Landes
40192	Mont-de-Marsan	40135	Labrit	Landes
40192	Mont-de-Marsan	40139	Laglorieuse	Landes
40192	Mont-de-Marsan	40145	Larrivière-Saint-Savin	Landes
40192	Mont-de-Marsan	40153	Le Leuy	Landes
40192	Mont-de-Marsan	40162	Lucbardez-et-Bargues	Landes
40192	Mont-de-Marsan	40167	Luxey	Landes
40192	Mont-de-Marsan	40170	Maillères	Landes
40192	Mont-de-Marsan	40175	Maurrin	Landes
40192	Mont-de-Marsan	40178	Mazerolles	Landes
40192	Mont-de-Marsan	40215	Ousse-Suzan	Landes
40192	Mont-de-Marsan	40246	Sabres	Landes
40192	Mont-de-Marsan	40250	Saint-Avit	Landes
40192	Mont-de-Marsan	40274	Saint-Martin-d'Oney	Landes
40192	Mont-de-Marsan	40275	Saint-Maurice-sur-Adour	Landes
40192	Mont-de-Marsan	40280	Saint-Perdon	Landes
40192	Mont-de-Marsan	40297	Le Sen	Landes
40192	Mont-de-Marsan	40320	Uchacq-et-Parentis	Landes
40192	Mont-de-Marsan	40323	Vert	Landes
40192	Mont-de-Marsan	40333	Ygos-Saint-Saturnin	Landes
4098	Mont-de-Marsan	40192	Mont-de-Marsan	Landes
4030	Mont-de-Marsan-Sud hors Mont-de-Marsan (Partiel)	40281	Saint-Pierre-du-Mont	Landes
40194	Montfort-en-Chalosse	40023	Baigts	Landes
40194	Montfort-en-Chalosse	40068	Cassen	Landes
40194	Montfort-en-Chalosse	40104	Gamarde-les-Bains	Landes
40194	Montfort-en-Chalosse	40106	Garrey	Landes
40194	Montfort-en-Chalosse	40112	Gibret	Landes
40194	Montfort-en-Chalosse	40194	Montfort-en-Chalosse	Landes
40194	Montfort-en-Chalosse	40205	Nousse	Landes
40194	Montfort-en-Chalosse	40216	Ozourt	Landes
40194	Montfort-en-Chalosse	40235	Poyanne	Landes
40194	Montfort-en-Chalosse	40236	Poyartin	Landes
40194	Montfort-en-Chalosse	40260	Saint-Geours-d'Auribat	Landes
40194	Montfort-en-Chalosse	40324	Vicq-d'Auribat	Landes
40197	Morcenx	40006	Arengosse	Landes
40197	Morcenx	40009	Arjuanx	Landes
40197	Morcenx	40107	Garrosse	Landes
40197	Morcenx	40152	Lesperon	Landes
40197	Morcenx	40165	Luglon	Landes
40197	Morcenx	40197	Morcenx	Landes
40197	Morcenx	40210	Onesse-et-Laharie	Landes
40197	Morcenx	40302	Sindères	Landes
40224	Peyrehorade	40034	Bélus	Landes
40224	Peyrehorade	40059	Cagnotte	Landes
40224	Peyrehorade	40077	Cauneille	Landes
40224	Peyrehorade	40120	Hastingues	Landes
40224	Peyrehorade	40206	Oeyregave	Landes
40224	Peyrehorade	40212	Orthevielle	Landes
40224	Peyrehorade	40222	Pey	Landes
40224	Peyrehorade	40224	Peyrehorade	Landes
40224	Peyrehorade	40231	Port-de-Lanne	Landes
40224	Peyrehorade	40254	Saint-Cricq-du-Gave	Landes
40224	Peyrehorade	40256	Saint-Étienne-d'Orthe	Landes
40224	Peyrehorade	40269	Saint-Lon-les-Mines	Landes
40224	Peyrehorade	40271	Sainte-Marie-de-Gosse	Landes
40224	Peyrehorade	40306	Sorde-l'Abbaye	Landes
40224	Peyrehorade	64334	Léren	Béarn-Soule
40245	Roquefort	40014	Arue	Landes
40245	Roquefort	40053	Bourriot-Bergonce	Landes

Bassin de vie / pseudo-canton Code	Bassin de vie / pseudo-canton Libellé	Commune Code insee	Commune Libellé	Territoire de santé (ou département hors région) Libellé
40245	Roquefort	40058	Cachen	Landes
40245	Roquefort	40131	Labastide-d'Armagnac	Landes
40245	Roquefort	40149	Lencouacq	Landes
40245	Roquefort	40164	Retjons	Landes
40245	Roquefort	40234	Pouydesseaux	Landes
40245	Roquefort	40245	Roquefort	Landes
40245	Roquefort	40262	Saint-Gor	Landes
40245	Roquefort	40267	Saint-Justin	Landes
40245	Roquefort	40288	Sarbazan	Landes
40245	Roquefort	40327	Vielle-Soubiran	Landes
40273	Saint-Martin-de-Seignanx	40044	Biaudos	Landes
40273	Saint-Martin-de-Seignanx	40248	Saint-André-de-Seignanx	Landes
40273	Saint-Martin-de-Seignanx	40251	Saint-Barthélemy	Landes
40273	Saint-Martin-de-Seignanx	40273	Saint-Martin-de-Seignanx	Landes
40282	Saint-Sever	40017	Audignon	Landes
40282	Saint-Sever	40020	Aurice	Landes
40282	Saint-Sever	40024	Banos	Landes
40282	Saint-Sever	40026	Bas-Mauco	Landes
40282	Saint-Sever	40076	Cauna	Landes
40282	Saint-Sever	40086	Coudures	Landes
40282	Saint-Sever	40092	Dumes	Landes
40282	Saint-Sever	40098	Eyres-Moncube	Landes
40282	Saint-Sever	40099	Fargues	Landes
40282	Saint-Sever	40191	Montaut	Landes
40282	Saint-Sever	40195	Montgaillard	Landes
40282	Saint-Sever	40196	Montsoué	Landes
40282	Saint-Sever	40282	Saint-Sever	Landes
40282	Saint-Sever	40289	Sarraziat	Landes
40284	Saint-Vincent-de-Tyrosse	40004	Angresse	Landes
40284	Saint-Vincent-de-Tyrosse	40036	Bénesse-Maremne	Landes
40284	Saint-Vincent-de-Tyrosse	40129	Josse	Landes
40284	Saint-Vincent-de-Tyrosse	40213	Orx	Landes
40284	Saint-Vincent-de-Tyrosse	40261	Saint-Geours-de-Maremne	Landes
40284	Saint-Vincent-de-Tyrosse	40264	Saint-Jean-de-Marsacq	Landes
40284	Saint-Vincent-de-Tyrosse	40272	Saint-Martin-de-Hinx	Landes
40284	Saint-Vincent-de-Tyrosse	40284	Saint-Vincent-de-Tyrosse	Landes
40284	Saint-Vincent-de-Tyrosse	40291	Saubion	Landes
40284	Saint-Vincent-de-Tyrosse	40292	Saubrigues	Landes
40284	Saint-Vincent-de-Tyrosse	40317	Tosse	Landes
40310	Soustons	40021	Azur	Landes
40310	Soustons	40168	Magescq	Landes
40310	Soustons	40181	Messanges	Landes
40310	Soustons	40187	Moliets-et-Maa	Landes
40310	Soustons	40310	Soustons	Landes
40310	Soustons	40328	Vieux-Boucau-les-Bains	Landes
40331	Villeneuve-de-Marsan	40013	Arthez-d'Armagnac	Landes
40331	Villeneuve-de-Marsan	40052	Bourdalat	Landes
40331	Villeneuve-de-Marsan	40100	Le Frêche	Landes
40331	Villeneuve-de-Marsan	40127	Hontanx	Landes
40331	Villeneuve-de-Marsan	40137	Lacquy	Landes
40331	Villeneuve-de-Marsan	40193	Montégut	Landes
40331	Villeneuve-de-Marsan	40221	Perquie	Landes
40331	Villeneuve-de-Marsan	40238	Pujo-le-Plan	Landes
40331	Villeneuve-de-Marsan	40255	Saint-Cricq-Villeneuve	Landes
40331	Villeneuve-de-Marsan	40258	Sainte-Foy	Landes
40331	Villeneuve-de-Marsan	40259	Saint-Gein	Landes
40331	Villeneuve-de-Marsan	40331	Villeneuve-de-Marsan	Landes
40331	Villeneuve-de-Marsan	32189	Lannemaignan	Gers
4736	<i>Agen-Nord hors Agen (Partiel)</i>	47069	<i>Colayrac-Saint-Cirq</i>	<i>Lot-et-Garonne</i>
4736	<i>Agen-Nord hors Agen (Partiel)</i>	47100	<i>Foulayronnes</i>	<i>Lot-et-Garonne</i>
4736	<i>Agen-Nord hors Agen (Partiel)</i>	47246	<i>Saint-Hilaire-de-Lusignan</i>	<i>Lot-et-Garonne</i>
4702	<i>Agen-Nord-Est hors Agen (Partiel)</i>	47209	<i>Pont-du-Casse</i>	<i>Lot-et-Garonne</i>
4737	<i>Agen-Ouest hors Agen (Partiel)</i>	47201	<i>Le Passage</i>	<i>Lot-et-Garonne</i>
47004	Aiguillon	47004	Aiguillon	Lot-et-Garonne
47004	Aiguillon	47038	Bourran	Lot-et-Garonne
47004	Aiguillon	47043	Buzet-sur-Baïse	Lot-et-Garonne
47004	Aiguillon	47058	Caubeyres	Lot-et-Garonne
47004	Aiguillon	47078	Damazan	Lot-et-Garonne
47004	Aiguillon	47107	Galapian	Lot-et-Garonne
47004	Aiguillon	47129	Lagarrigue	Lot-et-Garonne
47004	Aiguillon	47196	Nicole	Lot-et-Garonne
47004	Aiguillon	47250	Saint-Léger	Lot-et-Garonne
47004	Aiguillon	47251	Saint-Léon	Lot-et-Garonne
47004	Aiguillon	47267	Saint-Pierre-de-Buzet	Lot-et-Garonne
47004	Aiguillon	47275	Saint-Salvy	Lot-et-Garonne
47004	Aiguillon	47308	Thouars-sur-Garonne	Lot-et-Garonne
47048	Cancon	47023	Beaugas	Lot-et-Garonne
47048	Cancon	47033	Boudy-de-Beauregard	Lot-et-Garonne
47048	Cancon	47048	Cancon	Lot-et-Garonne
47048	Cancon	47055	Castelnaud-de-Gratecambe	Lot-et-Garonne
47048	Cancon	47170	Monbahus	Lot-et-Garonne

Bassin de vie / pseudo-canton Code	Bassin de vie / pseudo-canton Libellé	Commune Code insee	Commune Libellé	Territoire de santé (ou département hors région) Libellé
47048	Cancon	47192	Monviel	Lot-et-Garonne
47048	Cancon	47193	Moulinet	Lot-et-Garonne
47048	Cancon	47259	Saint-Maurice-de-Lestapel	Lot-et-Garonne
4706	Cancon	47049	Casseneuil	Lot-et-Garonne
47052	Casteljaloux	47007	Allons	Lot-et-Garonne
47052	Casteljaloux	47010	Antagnac	Lot-et-Garonne
47052	Casteljaloux	47012	Anzex	Lot-et-Garonne
47052	Casteljaloux	47013	Argenton	Lot-et-Garonne
47052	Casteljaloux	47026	Beauziac	Lot-et-Garonne
47052	Casteljaloux	47034	Bouglon	Lot-et-Garonne
47052	Casteljaloux	47039	Boussès	Lot-et-Garonne
47052	Casteljaloux	47052	Casteljaloux	Lot-et-Garonne
47052	Casteljaloux	47093	Fargues-sur-Ourbise	Lot-et-Garonne
47052	Casteljaloux	47114	Grézet-Cavagnan	Lot-et-Garonne
47052	Casteljaloux	47119	Houeillès	Lot-et-Garonne
47052	Casteljaloux	47121	Labastide-Castel-Amouroux	Lot-et-Garonne
47052	Casteljaloux	47148	Leyritz-Moncassin	Lot-et-Garonne
47052	Casteljaloux	47205	Pindères	Lot-et-Garonne
47052	Casteljaloux	47208	Pompogne	Lot-et-Garonne
47052	Casteljaloux	47212	Poussignac	Lot-et-Garonne
47052	Casteljaloux	47222	La Réunion	Lot-et-Garonne
47052	Casteljaloux	47224	Romestaing	Lot-et-Garonne
47052	Casteljaloux	47227	Ruffiac	Lot-et-Garonne
47052	Casteljaloux	47244	Sainte-Gemme-Martailac	Lot-et-Garonne
47052	Casteljaloux	47254	Saint-Martin-Curton	Lot-et-Garonne
47052	Casteljaloux	47286	Sauméjan	Lot-et-Garonne
47052	Casteljaloux	47320	Villefranche-du-Queyran	Lot-et-Garonne
4708	Castelmoron-sur-Lot	47054	Castelmoron-sur-Lot	Lot-et-Garonne
47168	Miramont-de-Guyenne	47003	Agnac	Lot-et-Garonne
47168	Miramont-de-Guyenne	47005	Allemans-du-Dropt	Lot-et-Garonne
47168	Miramont-de-Guyenne	47014	Armillac	Lot-et-Garonne
47168	Miramont-de-Guyenne	47035	Bourgougnague	Lot-et-Garonne
47168	Miramont-de-Guyenne	47047	Cambes	Lot-et-Garonne
47168	Miramont-de-Guyenne	47136	Laperche	Lot-et-Garonne
47168	Miramont-de-Guyenne	47142	Lauzun	Lot-et-Garonne
47168	Miramont-de-Guyenne	47144	Lavergne	Lot-et-Garonne
47168	Miramont-de-Guyenne	47168	Miramont-de-Guyenne	Lot-et-Garonne
47168	Miramont-de-Guyenne	47187	Monteton	Lot-et-Garonne
47168	Miramont-de-Guyenne	47188	Montignac-de-Lauzun	Lot-et-Garonne
47168	Miramont-de-Guyenne	47189	Montignac-Toupinerie	Lot-et-Garonne
47168	Miramont-de-Guyenne	47194	Moustier	Lot-et-Garonne
47168	Miramont-de-Guyenne	47204	Peyrière	Lot-et-Garonne
47168	Miramont-de-Guyenne	47218	Puysserampion	Lot-et-Garonne
47168	Miramont-de-Guyenne	47226	Roumagne	Lot-et-Garonne
47168	Miramont-de-Guyenne	47232	Saint-Barthélemy-d'Agenais	Lot-et-Garonne
47168	Miramont-de-Guyenne	47235	Saint-Colomb-de-Lauzun	Lot-et-Garonne
47168	Miramont-de-Guyenne	47264	Saint-Pardoux-Isaac	Lot-et-Garonne
47168	Miramont-de-Guyenne	47290	La Sauvetat-du-Dropt	Lot-et-Garonne
47168	Miramont-de-Guyenne	47296	Ségalas	Lot-et-Garonne
47168	Miramont-de-Guyenne	47309	Tombebœuf	Lot-et-Garonne
47168	Miramont-de-Guyenne	47313	Tourtrès	Lot-et-Garonne
47168	Miramont-de-Guyenne	47319	Villebramar	Lot-et-Garonne
4723	Monclar	47099	Fongrave	Lot-et-Garonne
4723	Monclar	47239	Saint-Étienne-de-Fougères	Lot-et-Garonne
47195	Nérac	47009	Andiran	Lot-et-Garonne
47195	Nérac	47045	Calignac	Lot-et-Garonne
47195	Nérac	47090	Espiens	Lot-et-Garonne
47195	Nérac	47098	Fieux	Lot-et-Garonne
47195	Nérac	47102	Francescas	Lot-et-Garonne
47195	Nérac	47103	Fréchou	Lot-et-Garonne
47195	Nérac	47134	Lannes	Lot-et-Garonne
47195	Nérac	47139	Lasserre	Lot-et-Garonne
47195	Nérac	47167	Mézin	Lot-et-Garonne
47195	Nérac	47174	Moncrabeau	Lot-et-Garonne
47195	Nérac	47180	Montagnac-sur-Auvignon	Lot-et-Garonne
47195	Nérac	47195	Nérac	Lot-et-Garonne
47195	Nérac	47197	Nomdieu	Lot-et-Garonne
47195	Nérac	47211	Poudenas	Lot-et-Garonne
47195	Nérac	47221	Réaup-Lisse	Lot-et-Garonne
47195	Nérac	47258	Sainte-Maure-de-Peyriac	Lot-et-Garonne
47195	Nérac	47287	Saumont	Lot-et-Garonne
47195	Nérac	47302	Sos	Lot-et-Garonne
47203	Penne-d'Agenais	47017	Auradou	Lot-et-Garonne
47203	Penne-d'Agenais	47079	Dausse	Lot-et-Garonne
47203	Penne-d'Agenais	47161	Massels	Lot-et-Garonne
47203	Penne-d'Agenais	47162	Massoulès	Lot-et-Garonne
47203	Penne-d'Agenais	47203	Penne-d'Agenais	Lot-et-Garonne
47203	Penne-d'Agenais	47280	Saint-Sylvestre-sur-Lot	Lot-et-Garonne
47203	Penne-d'Agenais	47314	Trémons	Lot-et-Garonne
47203	Penne-d'Agenais	47315	Trentels	Lot-et-Garonne
4729	Puymiroi	47051	Castelculier	Lot-et-Garonne

Bassin de vie / pseudo-canton Code	Bassin de vie / pseudo-canton Libellé	Commune Code insee	Commune Libellé	Territoire de santé (ou département hors région) Libellé
4729	Puymirol	47128	Lafox	Lot-et-Garonne
4729	Puymirol	47269	Saint-Pierre-de-Clairac	Lot-et-Garonne
47323	Villeneuve-sur-Lot	47042	Brugnac	Lot-et-Garonne
47323	Villeneuve-sur-Lot	47053	Castella	Lot-et-Garonne
47323	Villeneuve-sur-Lot	47071	Couix	Lot-et-Garonne
47323	Villeneuve-sur-Lot	47073	Cours	Lot-et-Garonne
47323	Villeneuve-sur-Lot	47081	Dolmayrac	Lot-et-Garonne
47323	Villeneuve-sur-Lot	47111	Granges-sur-Lot	Lot-et-Garonne
47323	Villeneuve-sur-Lot	47117	Hautefage-la-Tour	Lot-et-Garonne
47323	Villeneuve-sur-Lot	47124	Lacaussade	Lot-et-Garonne
47323	Villeneuve-sur-Lot	47141	Laussou	Lot-et-Garonne
47323	Villeneuve-sur-Lot	47146	Lédat	Lot-et-Garonne
47323	Villeneuve-sur-Lot	47173	Monclar	Lot-et-Garonne
47323	Villeneuve-sur-Lot	47175	Monflanquin	Lot-et-Garonne
47323	Villeneuve-sur-Lot	47181	Montagnac-sur-Lède	Lot-et-Garonne
47323	Villeneuve-sur-Lot	47182	Montastruc	Lot-et-Garonne
47323	Villeneuve-sur-Lot	47190	Montpezat	Lot-et-Garonne
47323	Villeneuve-sur-Lot	47198	Pailloles	Lot-et-Garonne
47323	Villeneuve-sur-Lot	47202	Paulhiac	Lot-et-Garonne
47323	Villeneuve-sur-Lot	47206	Pinel-Hauterive	Lot-et-Garonne
47323	Villeneuve-sur-Lot	47228	Saint-Antoine-de-Ficalba	Lot-et-Garonne
47323	Villeneuve-sur-Lot	47230	Saint-Aubin	Lot-et-Garonne
47323	Villeneuve-sur-Lot	47237	Sainte-Colombe-de-Villeneuve	Lot-et-Garonne
47323	Villeneuve-sur-Lot	47265	Saint-Pastour	Lot-et-Garonne
47323	Villeneuve-sur-Lot	47276	Saint-Sardos	Lot-et-Garonne
47323	Villeneuve-sur-Lot	47291	La Sauvetat-sur-Lède	Lot-et-Garonne
47323	Villeneuve-sur-Lot	47295	Savignac-sur-Leyze	Lot-et-Garonne
47323	Villeneuve-sur-Lot	47297	Sembas	Lot-et-Garonne
4797	Villeneuve-sur-Lot	47323	Villeneuve-sur-Lot	Lot-et-Garonne
4739	Villeneuve-sur-Lot-Sud hors Villeneuve-sur-Lot (Partiel)	47027	Bias	Lot-et-Garonne
4739	Villeneuve-sur-Lot-Sud hors Villeneuve-sur-Lot (Partiel)	47215	Pujols	Lot-et-Garonne
6490	Anglet	64024	Anglet	Navarre-Côte Basque
64061	Artix	64061	Artix	Béarn-Soule
64061	Artix	64171	Casteide-Cami	Béarn-Soule
64061	Artix	64184	Cescau	Béarn-Soule
64061	Artix	64288	Labastide-Cézéracq	Béarn-Soule
64061	Artix	64290	Labastide-Monréjeau	Béarn-Soule
64061	Artix	64300	Lacq	Béarn-Soule
64061	Artix	64521	Serres-Sainte-Marie	Béarn-Soule
64061	Artix	64541	Urdès	Béarn-Soule
64062	Arudy	64062	Arudy	Béarn-Soule
64062	Arudy	64116	Bescat	Béarn-Soule
64062	Arudy	64127	Bielle	Béarn-Soule
64062	Arudy	64128	Bilhères	Béarn-Soule
64062	Arudy	64157	Buzy	Béarn-Soule
64062	Arudy	64175	Castet	Béarn-Soule
64062	Arudy	64280	Izeste	Béarn-Soule
64062	Arudy	64353	Louvie-Juzon	Béarn-Soule
64062	Arudy	64473	Sainte-Colome	Béarn-Soule
64062	Arudy	64522	Sévignacq-Meyracq	Béarn-Soule
64102	Bayonne	40042	Biarrotte	Landes
64102	Bayonne	40133	Labenne	Landes
64102	Bayonne	40268	Saint-Laurent-de-Gosse	Landes
64102	Bayonne	64031	Arancou	Navarre-Côte Basque
64102	Bayonne	64065	Ascaïn	Navarre-Côte Basque
64102	Bayonne	64094	Bardos	Navarre-Côte Basque
64102	Bayonne	64123	Bidache	Navarre-Côte Basque
64102	Bayonne	64147	Brisous	Navarre-Côte Basque
64102	Bayonne	64161	Came	Navarre-Côte Basque
64102	Bayonne	64250	Guiche	Navarre-Côte Basque
64102	Bayonne	64502	Sames	Navarre-Côte Basque
64102	Bayonne	64546	Urt	Navarre-Côte Basque
6407	Bayonne-Nord hors Bayonne (Partiel)	64140	Boucau	Navarre-Côte Basque
6491	Biarritz	64122	Biarritz	Navarre-Côte Basque
6451	Billère	64129	Billère	Béarn-Soule
64233	Garlin	64074	Aubous	Béarn-Soule
64233	Garlin	64084	Aydie	Béarn-Soule
64233	Garlin	64090	Baliracq-Maumusson	Béarn-Soule
64233	Garlin	64141	Boueilh-Boueilho-Lasque	Béarn-Soule
64233	Garlin	64153	Burosse-Mendousse	Béarn-Soule
64233	Garlin	64180	Castetpugon	Béarn-Soule
64233	Garlin	64190	Claracq	Béarn-Soule
64233	Garlin	64192	Conchez-de-Béarn	Béarn-Soule
64233	Garlin	64199	Diusse	Béarn-Soule
64233	Garlin	64233	Garlin	Béarn-Soule
64233	Garlin	64366	Mascaraàs-Haron	Béarn-Soule
64233	Garlin	64392	Moncla	Béarn-Soule
64233	Garlin	64401	Mont-Disse	Béarn-Soule
64233	Garlin	64408	Mouhous	Béarn-Soule
64233	Garlin	64455	Portet	Béarn-Soule
64233	Garlin	64464	Ribarrouy	Béarn-Soule

Bassin de vie / pseudo-canton Code	Bassin de vie / pseudo-canton Libellé	Commune Code insee	Commune Libellé	Territoire de santé (ou département hors région) Libellé
64233	Garlin	64486	Saint-Jean-Poudge	Béarn-Soule
64233	Garlin	64532	Tadousse-Ussau	Béarn-Soule
64233	Garlin	64534	Taron-Sadirac-Viellenave	Béarn-Soule
64233	Garlin	64552	Vialer	Béarn-Soule
6445	Hendaye	64189	Ciboure	Navarre-Côte Basque
6445	Hendaye	64545	Urrugne	Navarre-Côte Basque
64260	Irun-Hendaye	64130	Biriatou	Navarre-Côte Basque
64260	Irun-Hendaye	64260	Hendaye	Navarre-Côte Basque
6446	Jurançon hors Pau (Partiel)	64230	Gan	Béarn-Soule
6446	Jurançon hors Pau (Partiel)	64284	Jurançon	Béarn-Soule
6446	Jurançon hors Pau (Partiel)	64315	Laroin	Béarn-Soule
64320	Laruns	64069	Aste-Béon	Béarn-Soule
64320	Laruns	64110	Béost	Béarn-Soule
64320	Laruns	64204	Eaux-Bonnes	Béarn-Soule
64320	Laruns	64240	Gère-Bélesten	Béarn-Soule
64320	Laruns	64320	Laruns	Béarn-Soule
64320	Laruns	64354	Louvie-Soubiron	Béarn-Soule
64410	Mourenx	64003	Abidos	Béarn-Soule
64410	Mourenx	64117	Bésingrand	Béarn-Soule
64410	Mourenx	64301	Lagor	Béarn-Soule
64410	Mourenx	64306	Lahourcade	Béarn-Soule
64410	Mourenx	64410	Mourenx	Béarn-Soule
64410	Mourenx	64418	Noguères	Béarn-Soule
64410	Mourenx	64431	Os-Marsillon	Béarn-Soule
64410	Mourenx	64443	Pardies	Béarn-Soule
64410	Mourenx	64512	Sauvelade	Béarn-Soule
64410	Mourenx	64556	Vielleségure	Béarn-Soule
64416	Navarrenx	64025	Angous	Béarn-Soule
64416	Navarrenx	64032	Araujuzon	Béarn-Soule
64416	Navarrenx	64033	Araux	Béarn-Soule
64416	Navarrenx	64075	Audaux	Béarn-Soule
64416	Navarrenx	64099	Bastanès	Béarn-Soule
64416	Navarrenx	64149	Bugnein	Béarn-Soule
64416	Navarrenx	64176	Castetbon	Béarn-Soule
64416	Navarrenx	64178	Castetnau-Camblong	Béarn-Soule
64416	Navarrenx	64186	Charre	Béarn-Soule
64416	Navarrenx	64201	Doguen	Béarn-Soule
64416	Navarrenx	64253	Gurs	Béarn-Soule
64416	Navarrenx	64281	Jasses	Béarn-Soule
64416	Navarrenx	64287	Laàs	Béarn-Soule
64416	Navarrenx	64326	Lay-Lamidou	Béarn-Soule
64416	Navarrenx	64381	Méritein	Béarn-Soule
64416	Navarrenx	64412	Nabas	Béarn-Soule
64416	Navarrenx	64414	Narp	Béarn-Soule
64416	Navarrenx	64416	Navarrenx	Béarn-Soule
64416	Navarrenx	64420	Ogenne-Camptort	Béarn-Soule
64416	Navarrenx	64434	Ossens	Béarn-Soule
64416	Navarrenx	64458	Préchacq-Josbaig	Béarn-Soule
64416	Navarrenx	64459	Préchacq-Navarrenx	Béarn-Soule
64416	Navarrenx	64529	Sus	Béarn-Soule
64416	Navarrenx	64530	Susmiou	Béarn-Soule
64416	Navarrenx	64555	Viellenave-de-Navarrenx	Béarn-Soule
6425	Nay-Est hors Nay (Partiel)	64023	Angaïs	Béarn-Soule
6425	Nay-Est hors Nay (Partiel)	64101	Baudreix	Béarn-Soule
6425	Nay-Est hors Nay (Partiel)	64109	Bénéjacq	Béarn-Soule
6425	Nay-Est hors Nay (Partiel)	64133	Boeil-Bezing	Béarn-Soule
6425	Nay-Est hors Nay (Partiel)	64137	Bordères	Béarn-Soule
6425	Nay-Est hors Nay (Partiel)	64138	Bordes	Béarn-Soule
6425	Nay-Est hors Nay (Partiel)	64191	Coarrazze	Béarn-Soule
6425	Nay-Est hors Nay (Partiel)	64270	Igon	Béarn-Soule
6425	Nay-Est hors Nay (Partiel)	64302	Lagos	Béarn-Soule
6425	Nay-Est hors Nay (Partiel)	64386	Mirepeix	Béarn-Soule
6426	Nay-Ouest hors Nay (Partiel)	64054	Arros-de-Nay	Béarn-Soule
6426	Nay-Ouest hors Nay (Partiel)	64091	Baliros	Béarn-Soule
6426	Nay-Ouest hors Nay (Partiel)	64145	Bourdettes	Béarn-Soule
6426	Nay-Ouest hors Nay (Partiel)	64444	Pardies-Piétat	Béarn-Soule
6426	Nay-Ouest hors Nay (Partiel)	64469	Saint-Abit	Béarn-Soule
6499	Pau	64445	Pau	Béarn-Soule
6447	Pau-Sud hors Pau (Partiel)	64041	Aressy	Béarn-Soule
6447	Pau-Sud hors Pau (Partiel)	64067	Assat	Béarn-Soule
6447	Pau-Sud hors Pau (Partiel)	64132	Bizanos	Béarn-Soule
6447	Pau-Sud hors Pau (Partiel)	64376	Meillon	Béarn-Soule
64493	Saint-Palais	64010	Aïcirits-Camou-Suhast	Navarre-Côte Basque
64493	Saint-Palais	64018	Amendeuix-Oneix	Navarre-Côte Basque
64493	Saint-Palais	64019	Amorots-Succos	Navarre-Côte Basque
64493	Saint-Palais	64034	Arbérats-Sillègue	Navarre-Côte Basque
64493	Saint-Palais	64036	Arbouet-Sussaute	Navarre-Côte Basque
64493	Saint-Palais	64045	Arhansus	Navarre-Côte Basque
64493	Saint-Palais	64046	Armendarits	Navarre-Côte Basque
64493	Saint-Palais	64049	Aroue-Ithorots-Olhaïby	Navarre-Côte Basque
64493	Saint-Palais	64051	Arraute-Charritte	Navarre-Côte Basque

Bassin de vie / pseudo-canton Code	Bassin de vie / pseudo-canton Libellé	Commune Code insee	Commune Libellé	Territoire de santé (ou département hors région) Libellé
64493	Saint-Palais	64105	Béguios	Navarre-Côte Basque
64493	Saint-Palais	64106	Béhasque-Lapiste	Navarre-Côte Basque
64493	Saint-Palais	64113	Bergouey-Viellenave	Navarre-Côte Basque
64493	Saint-Palais	64120	Beyrie-sur-Joyeuse	Navarre-Côte Basque
64493	Saint-Palais	64150	Bunus	Navarre-Côte Basque
64493	Saint-Palais	64202	Domezain-Berraute	Navarre-Côte Basque
64493	Saint-Palais	64221	Etcharry	Navarre-Côte Basque
64493	Saint-Palais	64228	Gabat	Navarre-Côte Basque
64493	Saint-Palais	64235	Garris	Navarre-Côte Basque
64493	Saint-Palais	64267	Ibarrolle	Navarre-Côte Basque
64493	Saint-Palais	64271	Iholdy	Navarre-Côte Basque
64493	Saint-Palais	64272	Ilharre	Navarre-Côte Basque
64493	Saint-Palais	64285	Juxue	Navarre-Côte Basque
64493	Saint-Palais	64294	Labets-Biscay	Navarre-Côte Basque
64493	Saint-Palais	64313	Lantabat	Navarre-Côte Basque
64493	Saint-Palais	64314	Larceveau-Arros-Cibits	Navarre-Côte Basque
64493	Saint-Palais	64319	Larribar-Sorhapuru	Navarre-Côte Basque
64493	Saint-Palais	64345	Lohitzun-Oyhercq	Navarre-Côte Basque
64493	Saint-Palais	64362	Luxe-Sumberraute	Navarre-Côte Basque
64493	Saint-Palais	64368	Masparraute	Navarre-Côte Basque
64493	Saint-Palais	64375	Méharin	Navarre-Côte Basque
64493	Saint-Palais	64425	Orègue	Navarre-Côte Basque
64493	Saint-Palais	64429	Orsanco	Navarre-Côte Basque
64493	Saint-Palais	64435	Osserain-Rivareyte	Navarre-Côte Basque
64493	Saint-Palais	64437	Ostabat-Asme	Navarre-Côte Basque
64493	Saint-Palais	64441	Pagolle	Navarre-Côte Basque
64493	Saint-Palais	64487	Saint-Just-Ibarre	Navarre-Côte Basque
64493	Saint-Palais	64493	Saint-Palais	Navarre-Côte Basque
64493	Saint-Palais	64539	Uhart-Mixe	Navarre-Côte Basque
64495	Saint-Pée-sur-Nivelle	64495	Saint-Pée-sur-Nivelle	Navarre-Côte Basque
64495	Saint-Pée-sur-Nivelle	64504	Sare	Navarre-Côte Basque
6452	Saint-Pierre-d'Irube	64304	Lahonce	Navarre-Côte Basque
6452	Saint-Pierre-d'Irube	64407	Mouguerre	Navarre-Côte Basque
6452	Saint-Pierre-d'Irube	64496	Saint-Pierre-d'Irube	Navarre-Côte Basque
6452	Saint-Pierre-d'Irube	64540	Urcuit	Navarre-Côte Basque
6452	Saint-Pierre-d'Irube	64558	Villefranque	Navarre-Côte Basque
64513	Sauveterre-de-Béarn	64242	Gestas	Navarre-Côte Basque
64513	Sauveterre-de-Béarn	64004	Abitain	Béarn-Soule
64513	Sauveterre-de-Béarn	64022	Andrein	Béarn-Soule
64513	Sauveterre-de-Béarn	64071	Athos-Aspis	Béarn-Soule
64513	Sauveterre-de-Béarn	64083	Autevielle-Saint-Martin-Bideren	Béarn-Soule
64513	Sauveterre-de-Béarn	64096	Barraute-Camu	Béarn-Soule
64513	Sauveterre-de-Béarn	64151	Burgaronne	Béarn-Soule
64513	Sauveterre-de-Béarn	64215	Espiute	Béarn-Soule
64513	Sauveterre-de-Béarn	64251	Guinarthe-Parenties	Béarn-Soule
64513	Sauveterre-de-Béarn	64403	Montfort	Béarn-Soule
64513	Sauveterre-de-Béarn	64423	Oraàs	Béarn-Soule
64513	Sauveterre-de-Béarn	64427	Orion	Béarn-Soule
64513	Sauveterre-de-Béarn	64428	Orriule	Béarn-Soule
64513	Sauveterre-de-Béarn	64466	Rivehaute	Béarn-Soule
64513	Sauveterre-de-Béarn	64480	Saint-Gladie-Arrive-Munein	Béarn-Soule
64513	Sauveterre-de-Béarn	64513	Sauveterre-de-Béarn	Béarn-Soule
64513	Sauveterre-de-Béarn	64531	Tabaille-Usquain	Béarn-Soule
6440	Thèze	64415	Navailles-Angos	Béarn-Soule
6441	Ustaritz	64009	Ahetze	Navarre-Côte Basque
6441	Ustaritz	64035	Arbonne	Navarre-Côte Basque
6441	Ustaritz	64038	Arcangues	Navarre-Côte Basque
6441	Ustaritz	64100	Bassussarry	Navarre-Côte Basque

ZONES TRES DOTEES

24067	Le Bugue	24015	Audrix	Dordogne
24067	Le Bugue	24067	Le Bugue	Dordogne
24067	Le Bugue	24076	Campagne	Dordogne
24067	Le Bugue	24172	Les Eyzies-de-Tayac-Sireuil	Dordogne
24067	Le Bugue	24183	Fleurac	Dordogne
24067	Le Bugue	24217	Journiac	Dordogne
24067	Le Bugue	24240	Limeuil	Dordogne
24067	Le Bugue	24249	Manaurie	Dordogne
24067	Le Bugue	24261	Mauzens-et-Miremont	Dordogne
24067	Le Bugue	24318	Paunat	Dordogne
24067	Le Bugue	24362	Sainte-Alvère	Dordogne
24067	Le Bugue	24377	Saint-Avit-de-Vialard	Dordogne
24067	Le Bugue	24388	Saint-Chamassy	Dordogne
24067	Le Bugue	24389	Saint-Cirq	Dordogne
24067	Le Bugue	24404	Saint-Félix-de-Reillac-et-Mortemart	Dordogne
24067	Le Bugue	24524	Savignac-de-Miremont	Dordogne
24067	Le Bugue	24559	Tursac	Dordogne

Bassin de vie / pseudo-canton Code	Bassin de vie / pseudo-canton Libellé	Commune Code insee	Commune Libellé	Territoire de santé (ou département hors région) Libellé
3399	Bordeaux	33063	Bordeaux	Gironde
3359	Gradignan	33090	Canéjan	Gironde
3359	Gradignan	33122	Cestas	Gironde
3359	Gradignan	33192	Gradignan	Gironde
3341	Sainte-Foy-la-Grande	33324	Pineuilh	Gironde
3341	Sainte-Foy-la-Grande	33378	Saint-Avit-Saint-Nazaire	Gironde
3341	Sainte-Foy-la-Grande	33402	Sainte-Foy-la-Grande	Gironde
3341	Sainte-Foy-la-Grande	33462	Saint-Philippe-du-Seignal	Gironde
4097	Dax	40088	Dax	Landes
4021	Saint-Martin-de-Seignanx	40209	Ondres	Landes
4021	Saint-Martin-de-Seignanx	40312	Tarnos	Landes
4740	Agen-Sud-Est hors Agen (Partiel)	47031	Boé	Lot-et-Garonne
4740	Agen-Sud-Est hors Agen (Partiel)	47032	Bon-Encontre	Lot-et-Garonne
4730	Sainte-Livrade-sur-Lot	47006	Allez-et-Cazeneuve	Lot-et-Garonne
4730	Sainte-Livrade-sur-Lot	47252	Sainte-Livrade-sur-Lot	Lot-et-Garonne
4730	Sainte-Livrade-sur-Lot	47306	Le Temple-sur-Lot	Lot-et-Garonne
64160	Cambo-les-Bains	64014	Ainhoa	Navarre-Côte Basque
64160	Cambo-les-Bains	64160	Cambo-les-Bains	Navarre-Côte Basque
64160	Cambo-les-Bains	64213	Espelette	Navarre-Côte Basque
64160	Cambo-les-Bains	64279	Itxassou	Navarre-Côte Basque
64160	Cambo-les-Bains	64350	Louhossoa	Navarre-Côte Basque
64160	Cambo-les-Bains	64527	Souraïde	Navarre-Côte Basque
6419	Lescar	64060	Artiquelouve	Béarn-Soule
6419	Lescar	64080	Aussevielle	Béarn-Soule
6419	Lescar	64198	Denguin	Béarn-Soule
6419	Lescar	64335	Lescar	Béarn-Soule
6419	Lescar	64348	Lons	Béarn-Soule
6419	Lescar	64448	Poey-de-Lescar	Béarn-Soule
6419	Lescar	64511	Sauvagnon	Béarn-Soule
6419	Lescar	64525	Siros	Béarn-Soule
6423	Morlaàs	64152	Buros	Béarn-Soule
6423	Morlaàs	64370	Maucor	Béarn-Soule
6423	Morlaàs	64399	Montardon	Béarn-Soule
6423	Morlaàs	64405	Morlaàs	Béarn-Soule
6423	Morlaàs	64518	Sendets	Béarn-Soule
6423	Morlaàs	64519	Serres-Castet	Béarn-Soule
6423	Morlaàs	64520	Serres-Morlaàs	Béarn-Soule
6434	Saint-Jean-de-Luz	64125	Bidart	Navarre-Côte Basque
6434	Saint-Jean-de-Luz	64249	Guéthary	Navarre-Côte Basque
6434	Saint-Jean-de-Luz	64483	Saint-Jean-de-Luz	Navarre-Côte Basque
64485	Saint-Jean-Pied-de-Port	64008	Ahaxe-Alciette-Bascassan	Navarre-Côte Basque
64485	Saint-Jean-Pied-de-Port	64011	Aincille	Navarre-Côte Basque
64485	Saint-Jean-Pied-de-Port	64013	Ainhice-Mongelos	Navarre-Côte Basque
64485	Saint-Jean-Pied-de-Port	64016	Aldudes	Navarre-Côte Basque
64485	Saint-Jean-Pied-de-Port	64026	Anhau	Navarre-Côte Basque
64485	Saint-Jean-Pied-de-Port	64047	Arnéguy	Navarre-Côte Basque
64485	Saint-Jean-Pied-de-Port	64066	Ascarat	Navarre-Côte Basque
64485	Saint-Jean-Pied-de-Port	64092	Banca	Navarre-Côte Basque
64485	Saint-Jean-Pied-de-Port	64107	Béhorléguy	Navarre-Côte Basque
64485	Saint-Jean-Pied-de-Port	64124	Bidarray	Navarre-Côte Basque
64485	Saint-Jean-Pied-de-Port	64154	Bussunarits-Sarrasquette	Navarre-Côte Basque
64485	Saint-Jean-Pied-de-Port	64155	Bustince-Iriberry	Navarre-Côte Basque
64485	Saint-Jean-Pied-de-Port	64166	Caro	Navarre-Côte Basque
64485	Saint-Jean-Pied-de-Port	64218	Estérençuby	Navarre-Côte Basque
64485	Saint-Jean-Pied-de-Port	64229	Gamarthe	Navarre-Côte Basque
64485	Saint-Jean-Pied-de-Port	64265	Hosta	Navarre-Côte Basque
64485	Saint-Jean-Pied-de-Port	64273	Irissarry	Navarre-Côte Basque
64485	Saint-Jean-Pied-de-Port	64274	Irouléguy	Navarre-Côte Basque
64485	Saint-Jean-Pied-de-Port	64275	Ispoure	Navarre-Côte Basque
64485	Saint-Jean-Pied-de-Port	64283	Jaxu	Navarre-Côte Basque
64485	Saint-Jean-Pied-de-Port	64297	Lacarre	Navarre-Côte Basque
64485	Saint-Jean-Pied-de-Port	64322	Lasse	Navarre-Côte Basque
64485	Saint-Jean-Pied-de-Port	64327	Lecumberry	Navarre-Côte Basque
64485	Saint-Jean-Pied-de-Port	64379	Mendive	Navarre-Côte Basque
64485	Saint-Jean-Pied-de-Port	64436	Ossès	Navarre-Côte Basque
64485	Saint-Jean-Pied-de-Port	64477	Saint-Étienne-de-Baïgorry	Navarre-Côte Basque
64485	Saint-Jean-Pied-de-Port	64484	Saint-Jean-le-Vieux	Navarre-Côte Basque
64485	Saint-Jean-Pied-de-Port	64485	Saint-Jean-Pied-de-Port	Navarre-Côte Basque
64485	Saint-Jean-Pied-de-Port	64490	Saint-Martin-d'Arrossa	Navarre-Côte Basque
64485	Saint-Jean-Pied-de-Port	64492	Saint-Michel	Navarre-Côte Basque
64485	Saint-Jean-Pied-de-Port	64528	Suhescun	Navarre-Côte Basque
64485	Saint-Jean-Pied-de-Port	64538	Uhart-Cize	Navarre-Côte Basque
64485	Saint-Jean-Pied-de-Port	64543	Urepel	Navarre-Côte Basque
64547	Ustaritz	64255	Halsou	Navarre-Côte Basque
64547	Ustaritz	64282	Jatxou	Navarre-Côte Basque
64547	Ustaritz	64317	Larressore	Navarre-Côte Basque
64547	Ustaritz	64547	Ustaritz	Navarre-Côte Basque

Bassin de vie / pseudo-canton Code	Bassin de vie / pseudo-canton Libellé	Commune Code insee	Commune Libellé	Territoire de santé (ou département hors région) Libellé
---------------------------------------	--	-----------------------	--------------------	---

ZONES SUR DOTEES

33236	Arès	33011	Arès	Gironde
33236	Arès	33236	Lège-Cap-Ferret	Gironde
33104	Castelnau-de-Médoc	33010	Arcins	Gironde
33104	Castelnau-de-Médoc	33022	Avensan	Gironde
33104	Castelnau-de-Médoc	33070	Brach	Gironde
33104	Castelnau-de-Médoc	33104	Castelnau-de-Médoc	Gironde
33104	Castelnau-de-Médoc	33248	Listrac-Médoc	Gironde
33104	Castelnau-de-Médoc	33297	Moulis-en-Médoc	Gironde
33104	Castelnau-de-Médoc	33417	Sainte-Hélène	Gironde
3327	La Brède	33080	Cadaujac	Gironde
3327	La Brède	33238	Léognan	Gironde
3361	Mérignac 2e Canton hors Mérignac (Partiel)	33422	Saint-Jean-d'Ilac	Gironde
33289	Monségur	33136	Cours-de-Monségur	Gironde
33289	Monségur	33139	Coutures	Gironde
33289	Monségur	33150	Dieulivol	Gironde
33289	Monségur	33283	Mesterrieux	Gironde
33289	Monségur	33289	Monségur	Gironde
33289	Monségur	33304	Neuffons	Gironde
33289	Monségur	33345	Le Puy	Gironde
33289	Monségur	33353	Rimons	Gironde
33289	Monségur	33359	Roquebrune	Gironde
33289	Monségur	33404	Sainte-Gemme	Gironde
33289	Monségur	33481	Saint-Sulpice-de-Guilleragues	Gironde
33289	Monségur	33491	Saint-Vivien-de-Monségur	Gironde
33289	Monségur	33520	Taillecavat	Gironde
33037	Portets	33023	Ayguemorte-les-Graves	Gironde
33037	Portets	33037	Beautiran	Gironde
33037	Portets	33109	Castres-Gironde	Gironde
33037	Portets	33206	Isle-Saint-Georges	Gironde
33037	Portets	33334	Portets	Gironde
33366	Saint-André-de-Cubzac	33016	Asques	Gironde
33366	Saint-André-de-Cubzac	33018	Aubie-et-Espessas	Gironde
33366	Saint-André-de-Cubzac	33082	Cadillac-en-Fronsadais	Gironde
33366	Saint-André-de-Cubzac	33143	Cubzac-les-Ponts	Gironde
33366	Saint-André-de-Cubzac	33183	Gauriaquet	Gironde
33366	Saint-André-de-Cubzac	33219	La Lande-de-Fronsac	Gironde
33366	Saint-André-de-Cubzac	33295	Mouillac	Gironde
33366	Saint-André-de-Cubzac	33321	Peujard	Gironde
33366	Saint-André-de-Cubzac	33366	Saint-André-de-Cubzac	Gironde
33366	Saint-André-de-Cubzac	33371	Saint-Antoine	Gironde
33366	Saint-André-de-Cubzac	33415	Saint-Gervais	Gironde
33366	Saint-André-de-Cubzac	33425	Saint-Laurent-d'Arce	Gironde
33366	Saint-André-de-Cubzac	33470	Saint-Romain-la-Virvée	Gironde
33366	Saint-André-de-Cubzac	33495	Salignac	Gironde
33366	Saint-André-de-Cubzac	33524	Tarnès	Gironde
33366	Saint-André-de-Cubzac	33542	Vérac	Gironde
33366	Saint-André-de-Cubzac	33553	Virzac	Gironde
33478	Saint-Médard-de-Guizières	33088	Camps-sur-l'Isle	Gironde
33478	Saint-Médard-de-Guizières	33347	Puynormand	Gironde
33478	Saint-Médard-de-Guizières	33447	Saint-Médard-de-Guizières	Gironde
33478	Saint-Médard-de-Guizières	33472	Saint-Sauveur-de-Puynormand	Gironde
33478	Saint-Médard-de-Guizières	33478	Saint-Seurin-sur-l'Isle	Gironde
33506	Sauveterre-de-Guyenne	33057	Blasimon	Gironde
33506	Sauveterre-de-Guyenne	33103	Castelmoron-d'Albret	Gironde
33506	Sauveterre-de-Guyenne	33105	Castelviel	Gironde
33506	Sauveterre-de-Guyenne	33112	Caumont	Gironde
33506	Sauveterre-de-Guyenne	33129	Cleyrac	Gironde
33506	Sauveterre-de-Guyenne	33131	Coirac	Gironde
33506	Sauveterre-de-Guyenne	33149	Daubèze	Gironde
33506	Sauveterre-de-Guyenne	33189	Gornac	Gironde
33506	Sauveterre-de-Guyenne	33275	Martres	Gironde
33506	Sauveterre-de-Guyenne	33278	Mauriac	Gironde
33506	Sauveterre-de-Guyenne	33379	Saint-Brice	Gironde
33506	Sauveterre-de-Guyenne	33399	Saint-Félix-de-Foncaude	Gironde
33506	Sauveterre-de-Guyenne	33409	Saint-Genis-du-Bois	Gironde
33506	Sauveterre-de-Guyenne	33419	Saint-Hilaire-du-Bois	Gironde
33506	Sauveterre-de-Guyenne	33427	Saint-Laurent-du-Bois	Gironde
33506	Sauveterre-de-Guyenne	33446	Saint-Martin-du-Puy	Gironde
33506	Sauveterre-de-Guyenne	33482	Saint-Sulpice-de-Pommiers	Gironde
33506	Sauveterre-de-Guyenne	33506	Sauveterre-de-Guyenne	Gironde
33506	Sauveterre-de-Guyenne	33516	Soussac	Gironde
4799	Agen	47001	Agen	Lot-et-Garonne
6496	Bayonne	64102	Bayonne	Navarre-Côte Basque
6497	Nay	64417	Nay	Béarn-Soule

**APPROBATION DU PLAN DE PREVENTION ET DE GESTION DES DECHETS
NON DANGEREUX DES LANDES ET SON EVALUATION
ENVIRONNEMENTALE**

Par délibération du 8 février 2010, nous avons décidé de réviser le Plan d'Elimination des Déchets ménagers et assimilés (PEDMA) adopté en 2005. Suite à la parution de l'ordonnance n° 2010-1579 du 17 décembre 2010 et du décret n° 2011-828 du 11 juillet 2010, cette révision s'est transformée en l'élaboration du Plan de Prévention et de Gestion des Déchets Non Dangereux (PPGDND) et son évaluation environnementale.

Si les déchets dangereux produits par les ménages ne sont plus pris en compte (ils relèvent du Plan Régional de Prévention et de Gestion des Déchets Dangereux), le périmètre du plan s'élargit par contre à l'ensemble des déchets non dangereux, y compris ceux de l'activité économique.

Sont annexés au présent document le rapport d'enquête et les conclusions et avis de la Commission d'enquête publique ainsi que le Plan de prévention et de gestion des déchets non dangereux des Landes et son évaluation environnementale soumis à votre approbation.

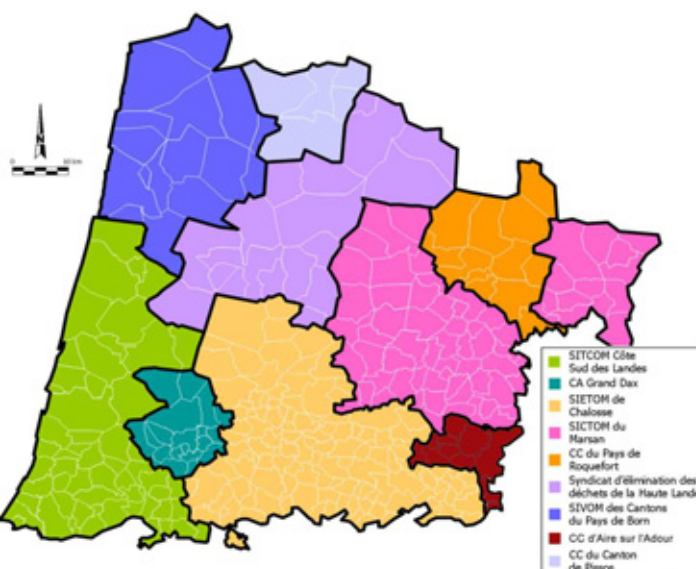
Le plan en vigueur adopté le 14 avril 2005

La zone du plan correspond à l'ensemble des communes landaises auxquelles s'ajoutent Bellocq et Boucau, communes des Pyrénées Atlantiques.

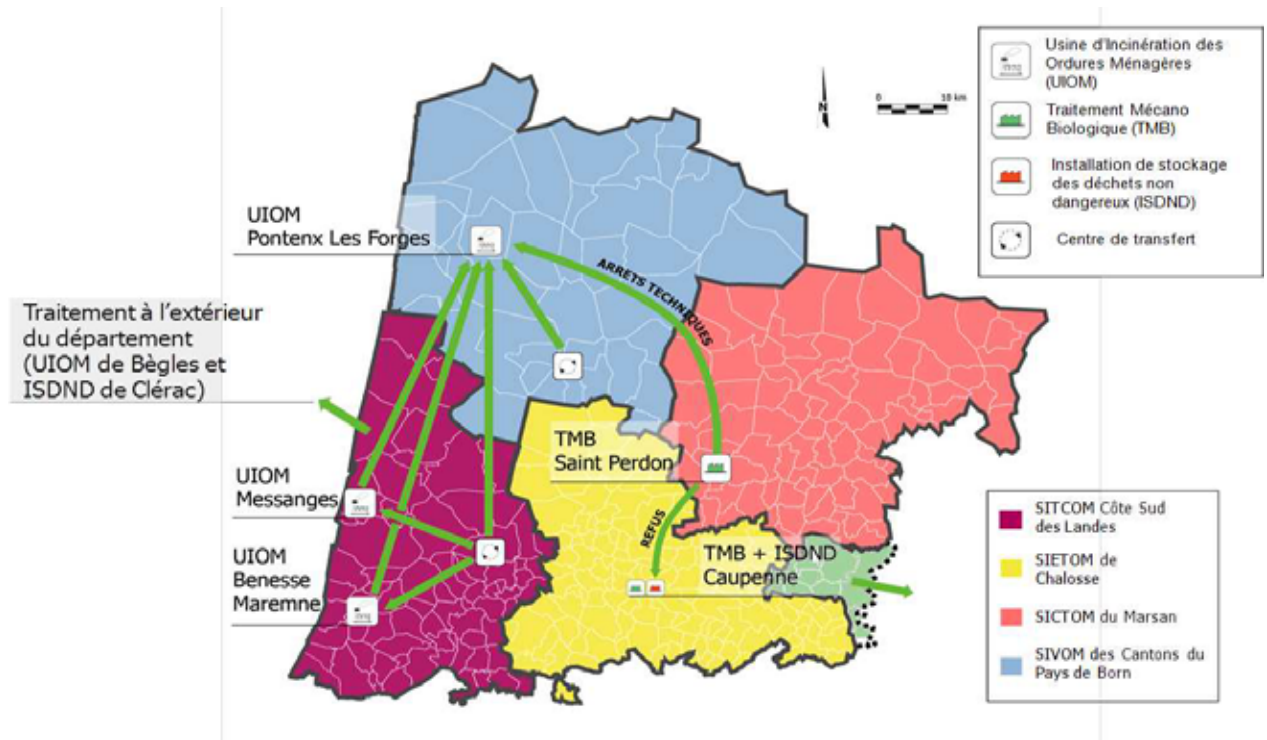
C'est dans le cadre de ce plan, élaboré sous la responsabilité du Préfet, que le Conseil général a initié son plan de prévention, le 1^{er} à voir le jour en France.

Il est axé autour de 10 actions : compostage autonome, stop-pub, exemplarité du Conseil général, exemplarité des collectivités et administrations landaises, limitation des sacs plastiques, éco-conception, promotion d'une consommation responsable, réutilisation et réparation, séparation des déchets dangereux, tableau de bord de suivi.

La collecte des déchets est assurée par 9 structures (carte ci-dessous).



Le traitement des déchets est assuré par 4 structures landaises et 1 structure gersoise qui traite les déchets de la Communauté de communes d'Aire sur l'Adour (carte ci-dessous).



Les unités de traitement : 3 usines d'incinération à Pontenx-les-Forges, Messanges et Bénesse-Maremne, 2 usines de compostage à St-Perdon et Caupenne, et 1 centre de stockage des déchets ultimes à Caupenne.

Considérant la capacité de traitement disponible sur la zone du plan (149 000 T/an), le SITCOM Côte Sud des Landes se voit dans l'obligation d'exporter en moyenne 15 000 T/an en dehors du département, en Gironde et Charente-Maritime notamment.

La réglementation actuelle

Les lois dites Grenelle I et Grenelle II, respectivement d'août 2009 et juillet 2010, ont modifié le cadre réglementaire relatif à la gestion des déchets et à leur planification, fixant un certain nombre d'objectifs dont :

- la réduction de la production d'ordures ménagères et assimilées de 7% par habitant et par an sur cinq ans,
- l'augmentation du recyclage matière et organique,
- la limitation des capacités d'incinération et d'enfouissement à 60% au plus des déchets cumulés produits sur le territoire,
- l'instauration de programmes locaux de prévention au 01/01/2012,
- le tri à la source des bio-déchets des gros producteurs à partir du 01/01/2012,
- l'extension de la responsabilité élargie du producteur (REP),
- concernant la planification, la réalisation d'un bilan annuel et d'une évaluation tous les six ans de la nécessité ou non de réviser le plan,
- la mise en œuvre d'une part variable incitative dans le financement du service (REOM ou TEOM) qui devra prendre en compte la nature et le poids et/ou le volume et/ou le nombre d'enlèvements des déchets, dans un délai de cinq ans (août 2014).

La procédure en cours

L'élaboration du PPGDND et son évaluation environnementale a fait l'objet d'une importante concertation au sein de la Commission d'élaboration et de suivi du PPGDND.

Cette commission, outre des élus du Conseil général, des maires et des services de l'Etat, comprend également des représentants de l'ADEME, des Chambres consulaires, des organisations professionnelles concourant à la production et l'élimination des déchets, d'éco-organismes, d'associations agréées de protection de l'environnement et d'associations agréées de consommateurs.

La Commission s'est réunie à 6 reprises, 11 ateliers et 1 comité de relecture ont été organisés, soit 18 réunions au total.

La Commission a validé le projet le 3 mars 2012. A suivi la consultation administrative durant trois mois.

L'Assemblée départementale a approuvé le projet de plan le 25 juin 2012 et l'enquête publique s'est déroulée du 22 août au 28 septembre 2012.

La commission d'enquête m'a communiqué ses observations le 1^{er} octobre. Je lui ai adressé mes réponses le 16 octobre. Elle m'a transmis son rapport d'enquête ainsi que son avis motivé le 28 octobre 2012 (documents ci-annexés)

Le nouveau plan

La zone du plan est modifiée. La collecte et la gestion des déchets de la Communauté de communes d'Aire sur l'Adour sont totalement assurées par deux collectivités gersoises. Il a donc été convenu avec le Conseil général du Gers que ce territoire relèverait dorénavant du PPGDND du Gers (actuellement en cours d'élaboration).

Par ailleurs, Boucau, qui adhère au Sitcom Côte Sud des Landes, est dorénavant traitée dans les Pyrénées Atlantiques.

La commune de Bellocq par contre est maintenue dans la zone de notre plan.

La collecte est assurée en régie par 8 structures (identique à la carte ci-dessus).

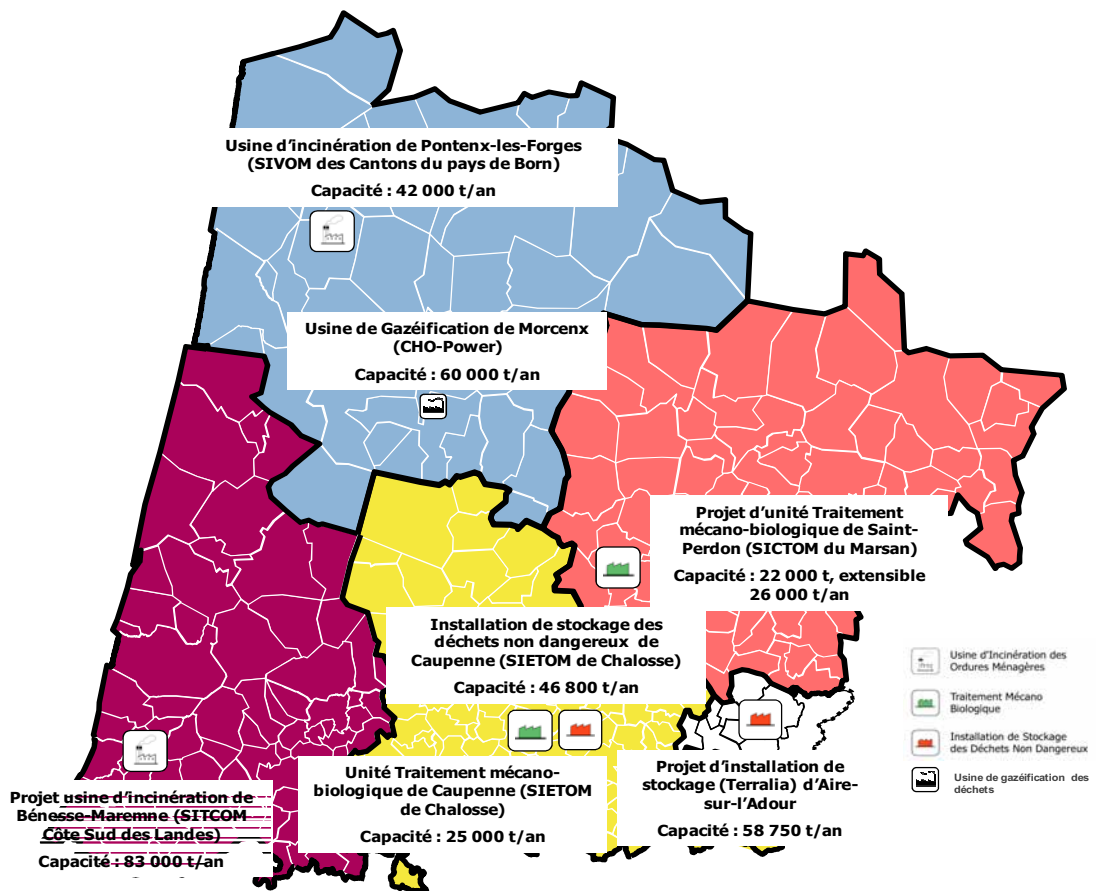
Les objectifs du plan sont définis autour de trois thèmes prioritaires :

- réduire les quantités de déchets collectés et leur nocivité : il s'agit de poursuivre la politique de prévention des déchets engagée dès 2005 par le Conseil général, en partenariat avec les collectivités gestionnaires, devenues de véritables acteurs de la prévention, dont certaines se sont engagées dans des programmes locaux de prévention. L'un des objectifs consiste à réduire les quantités d'ordures ménagères collectées par habitant et par an de 7% d'ici 2018 et 10% d'ici 2024.

- développer la valorisation des déchets : il s'agit de pérenniser et renforcer des actions déjà mise en œuvre sur le département, telles que le compostage autonome, la valorisation des déchets verts, la collecte sélective des déchets d'emballage, de textile, de carton, la collecte en déchèterie, la valorisation agricole de qualité des boues de stations d'épuration,

- traiter les déchets résiduels : il s'agit d'assurer la capacité de la zone du plan à traiter les déchets produits sur son territoire, notamment en favorisant un fonctionnement optimal des unités d'incinération (à hauteur de leur capacité), en limitant les tonnages enfouis sur l'installation de stockage de Caupenne afin de prolonger sa durée de vie et en améliorant les objectifs de valorisation (matière, organique et énergétique).

La carte ci-dessous décrit la filière de traitement des déchets résiduels prévue par le plan.



- 1) Le Sitcom Côte Sud des Landes remplace ses deux usines d'incinération datant des années 70 (Bénesse Maremne : 45 000 T/an - Messanges : 17 000 T/an), par une nouvelle unité avec valorisation énergétique de 83 000 T/an située à Bénesse-Maremne (coût estimatif : 80 M€ HT)
Les consultations sont en cours pour choisir le constructeur et le projet devrait être opérationnel mi 2016.
Exploitation en régie.
- 2) Le Sivom des Cantons du Pays de Born conserve son usine d'incinération avec valorisation énergétique de 42 000 T/an tout en prévoyant un renforcement de sa valorisation énergétique par la production d'eau chaude à destination de serres (coût estimatif : 2 M€ HT). Considérant que le Sitcom Côte Sud des Landes, qui lui porte annuellement environ 10 000 T, va fonctionner à terme en autarcie, l'usine de Pontenx-les-Forges va recevoir les refus de compostage du Sictom du Marsan (10 000 T/an) afin d'optimiser l'utilisation de sa capacité nominale.
Exploitation par la société TIRU, dont le contrat vient d'être reconduit (2012/2016).
- 3) Le Sictom du Marsan remplace sur site son unité de tri-mécano biologique (TMB) par une nouvelle unité similaire mais plus performante, d'une capacité de 22 000 T/an, extensible à 26 000 T/an. La construction est en cours et elle doit être opérationnelle avant l'été 2013 (coût de l'opération : 12 M€ HT). Comme indiqué ci-dessus, il transfère ses refus de compostage sur l'usine d'incinération du Pays de Born.
Exploitation par la société TIRU (2013/2018).

- 4) Le Sietom de Chalosse a achevé il y a un an la construction d'un TMB d'une capacité de 25 000 T/an (coût de l'opération : 14,4 M€ HT). Il dispose par ailleurs d'une installation de stockage des déchets non dangereux de 46 000 T/an.
Exploitation en régie.
- 5) Le plan prévoit de plus la possibilité pour le Sietom de Chalosse et le Sivom des cantons du Pays de Born d'accueillir sur leurs installations des déchets provenant de zones voisines situées hors de la zone du plan.
- 6) La société CHO-POWER, filiale d'Europlasma, vient d'achever cette année à Morcenx la construction d'une usine de gazéification d'une capacité de 60 000 T/an, qui traite des déchets d'activités économiques non dangereux et des plaquettes forestières, avec valorisation énergétique sous forme électrique et d'eau chaude (coût de l'opération : 40 M€).
Exploitation par la société INERTAM.
- 7) La Société TERRALIA a en projet la construction d'un centre de stockage des déchets d'activité économiques (DAE) sur la commune d'Aire sur l'Adour.
Ce projet ne relève pas du présent plan, car il est situé sur un territoire qui comme indiqué ci-dessus, relève dorénavant du PPGDND du Gers. Ce centre de stockage va cependant recevoir des DAE en provenance des Landes.
Exploitation par la société TERRALIA.

Concernant le taux de 60% précisé ci-dessus, le calcul du pourcentage de la capacité annuelle d'incinération et de stockage des déchets non dangereux non inertes par rapport au gisement de déchets non dangereux produits sur la zone du plan varie au maximum entre 18% et 30% selon que l'on prenne en compte ou non les déchets inertes dans le gisement.

Il existe par ailleurs cinq centres de tri de déchets d'emballage et/ou de DAE non dangereux sur la zone du plan : CETRAID et REDMAT à Tarnos, SITA à Angresse, VEOLIA à Laluque et CLTDI/CLVM à Saint-Avit.

L'enquête publique

- L'intervention du public

Le dossier a été mis à disposition du public au siège du Conseil général, dans sept autres communes (Dax, Morcenx, Mugron, Parentis-en-Born, Pissos, Roquefort, St-Vincent-de-Tyrosse) et sur le site internet du Conseil général dédié à la prévention des déchets.

Trois particuliers sont intervenus, abordant la difficulté des personnes âgées à se déplacer en déchèterie, la nécessité de mettre en place une collecte sélective spécifique pour l'aluminium alimentaire ou s'inquiétant pour l'un d'entre eux d'une possible augmentation du volume de l'activité de la plate-forme de co-compostage du SYDEC à Campet-Lamolère.

La SEPANSO et Bien Vivre en Pays de Born ont également déposé des observations. Les principales : le souhait de voir mettre en œuvre une tarification incitative, la collecte séparée des fermentescibles, le regret de l'absence de syndicat départemental.

Le Sictom du Marsan a aussi transmis ses remarques. Il considère notamment que les transport et traitement sur l'usine de Pontenx-les-Forges vont engendrer un surcoût important et qu'il souhaite de ce fait pouvoir étudier la possibilité de créer un centre de stockage sur son propre site et le mettre en œuvre si possible.

- La commission d'enquête

Elle était composée de trois membres, M. Lajaunie, son président, et Messieurs Tartinville et Devau.

➤ Son appréciation concernant la forme

Les procédures et règles de formes ont été pleinement respectées. La durée de l'enquête de 38 jours était supérieure aux 30 réglementaires. L'information du public a été assurée au-delà même de ce que demandent les textes, lui ouvrant ainsi pleinement la possibilité de présenter ses observations et propositions.

➤ Son appréciation concernant le fond

Le projet de plan est de bonne qualité, bien documenté, élaboré avec sérieux et réflexion, au terme de nombreuses concertations et consultations. Elle fait sienne l'appréciation de l'autorité environnementale qui estime que le rapport environnemental repose sur une analyse environnementale de grande qualité qui explicite de façon claire les objectifs et les enjeux du territoire et les effets probables de mise en œuvre du plan, sans effet notable sur les sites Natura 2000 du département.

Elle prend cependant acte des remarques émises résumées ci-dessus.

➤ Son avis

La commission d'enquête a émis **un avis favorable** au projet de PPGDND. Elle **recommande** de prendre en considération, **dans toute la mesure du possible**, les observations formulées lors de l'enquête, notamment celles des associations et du Sictom du Marsan, ainsi que les observations du public concernant l'impact du plan sur les situations individuelles.

Considérant l'ensemble de ces éléments, je vous propose d'approuver le Plan de prévention et de gestion des déchets non dangereux des Landes et son évaluation environnementale, tel qu'il a été présenté lors de l'enquête publique, sans modification.

Je souhaite recueillir votre avis sur cette proposition.

Commission d'enquête

Président : M LAJAUNIE Jean Pierre

Membre : M TARTINVILLE Alain

Membre : M DEVAUD Florent

**DEPARTEMENT DES LANDES
Conseil Général des Landes**

**ENQUETE PUBLIQUE relative au Projet de Plan de Prévention et de Gestion des
Déchets non dangereux des Landes et son Evaluation Environnementale**

RAPPORT D'ENQUÊTE

*Arrêté du Président du Conseil général
des Landes du 23/07/2012*

Ordonnance du Tribunal Administratif

Ref. E12000166 / 64 du 11/07/2012

Enquête publique du 22 août au 28 septembre 2012

Sommaire

RAPPORT D'ENQUÊTE	1
PREAMBULE	3
1 OBJET DE LA DEMANDE	3
2 DEROULEMENT DE L'ENQUETE.....	3
2.1 Mise en place	3
2.2 Procédure	4
2.2.1 Procédure d'élaboration du PPGDND	4
2.2.2 Pièces administratives.....	4
2.2.3 Permanences	6
2.2.4 Registre d'enquête publique.....	6
2.3 Communication des observations au pétitionnaire	7
3 DOSSIER.....	8
3.1 Dossier à la disposition du public	8
3.2 Analyse du dossier	8
3.2.1 Pièce 1 : Document de synthèse.....	9
3.2.2 Pièce 2 : Enquête publique PPGDND et Evaluation Environnementale..	9
3.2.3 Pièce 3 : Consultation administrative pour avis	9
3.2.4 Pièce 4 : Délibération du Conseil général.....	10
3.2.5 Pièce 5 : Notice explicative.....	10
3.2.6 Pièce 6 : Projet de PPGDND et Révision PDDMA.....	12
3.2.7 Pièce 7 : Projet d'évaluation environnementale.....	15
4 ANALYSE : OBSERVATIONS DU PUBLIC ET COMMENTAIRES	16
4.1 Présentation du programme.....	16
4.1.1 Réduction.....	17
4.1.2 Valorisation	17
4.1.3 Traitement.....	18
4.2 Observations du public et commentaires de la commission.	18
4.2.1 Observations des particuliers	18
4.2.2 Observations des associations.....	20
4.2.3 Observations des syndicats intercommunaux.....	31
4.3 Conclusion sur les observations et commentaires.....	34
ANNEXES	36

PREAMBULE

L'enquête publique est relative au projet de Plan de Prévention et de Gestion des Déchets Non Dangereux et son Evaluation Environnementale du Département des Landes.

1 OBJET DE LA DEMANDE

Le contexte réglementaire ayant évolué, de nouvelles installations pour les traitements des déchets sont nécessaires. Le renforcement des politiques pour leur réduction entre en application tandis que l'évolution démographique est génératrice de leur augmentation. Le PDEDMA¹ (Plan Départemental d'Elimination des Déchets Ménagers et Assimilés) adopté le 14 avril 2005 qui avait en charge leur gestion doit être remplacé.

Le Conseil Général des Landes a décidé par délibération du 8 février 2010 de réviser ce PDEDMA. Suivant l'ordonnance n°2010-1579 du 17 décembre 2010 et le décret n°2011-828 cette révision s'est transformée en élaboration d'un PPGDND (Plan de Prévention et de Gestion des Déchets Non Dangereux).

2 DEROULEMENT DE L'ENQUETE

2.1 MISE EN PLACE

Les dates de permanences ont été arrêtées en concertation entre le Conseil général et la commission d'enquête.

Après avoir reçu les dossiers d'enquête publique du Conseil général, la commission a rencontré le 18 juillet, Monsieur Cabé, Vice président du Conseil général, Madame Fourrage du cabinet INDIIGO, Monsieur Guilloux Directeur de l'Agriculture et de l'Espace Rural et Monsieur Quiniou Responsable du Service des Equipements ruraux et des Aides aux Communes Direction de l'Agriculture et de l'Espace Rural tous deux du Conseil général des Landes.

Nous avons visité divers sites de traitements.

- **A Saint Pierre du Mont et Candresse le 4 septembre 2012;**
- **A Caupenne le 4 septembre 2012 ;**
- **A Pontenx-les-Forges le 11 septembre 2012**

Les installations nous ont été présentées. Elles nous ont permis de connaître leur mode de fonctionnement et d'obtenir de précieuses informations sur la gestion « terrain » des déchets.

¹ PDEDMA : (Plan Départemental d'Elimination des Déchets Ménagers et Assimilés)

2.2 PROCEDURE

2.2.1 Procédure d'élaboration du PPGDND

Une commission consultative a lancé le processus de révision le 5 juillet 2010. Elle s'est réunie fréquemment pour y réfléchir.

Trois séries d'ateliers ont été constitués.

- 4 ateliers les 13 et 14 octobre 2010 ont travaillé sur le traitement, la valorisation et le stockage : (le financement du service déchets, la collecte sélective, les filières de responsabilité élargie au producteur, le recyclage et la prévention).

- 4 ateliers les 29 novembre et 1^{er} décembre 2010 ont travaillé sur la définition des objectifs de réduction des sources; la gestion des déchets fermentescibles, l'assainissement ; la définition des objectifs de valorisation et les conséquences sur les besoins de traitement à horizon 5 à 10 ans.

- 3 ateliers les 10 et 11 mai 2011 ont planché sur l'évaluation environnementale du plan, son suivi et la définition de la future organisation de tri.

Commissions et réunions se sont poursuivies les 25 octobre et 16 décembre 2010, les 3 mars, 10 et 11 mai 2011, 20 et 27 juin, 1^{er} juillet, 14 octobre 2011. 20 février, 6 mars 2012.

Les 13 mars et 13 juin 2012 ont eu lieu les consultations des Conseils généraux des Départements limitrophes, du Conseil départemental de l'environnement et des risques sanitaires et technologiques, de la commission consultative chargées de l'élaboration et de l'application du PPGDND, du préfet des collectivités compétentes en matière de déchets et du Conseil Régional d'Aquitaine.

2.2.2 Pièces administratives

Nomination du commissaire enquêteur

Par décision de Monsieur le Président du Tribunal administratif de Pau, Réf. E1000166 / 64 du 11 juillet 2012, une commission d'enquête présidée par Monsieur Lajaunie Jean Pierre, composée de Monsieur Tartinville Alain et Monsieur Devaud Florent a été désignée (pièce N°1).

Par arrêté du 23 juillet 2012 Monsieur le Président du Conseil général des Landes a fixé les modalités d'ouverture de cette enquête (pièce N°2), quatre articles concernent le projet, de la zone géographique et les pièces du dossier, les quatre suivants traitent de la publicité, de la commission d'enquête, du processus de l'enquête, des jours et des lieux de permanences. Enfin les trois derniers traitent de la clôture et de la rédaction du rapport d'enquête.

Cette procédure s'inscrit dans le cadre de la loi 83360 du 12 juillet 1983 sur la Démocratisation des enquêtes publiques.

Cadre juridique

Le PPGDND doit orienter et coordonner les actions à mener par les pouvoirs publics et services privés. La présente enquête est constituée par deux séries de dispositions

- Les dispositions des articles L541-14 VIII et R541-13 à R541-22 du Code de l'environnement, dispositions spécifiques aux PPGDND, qui soumettent ces plans à enquête publique réalisée conformément au chapitre III du titre II du livre 1° du Code de l'environnement, c'est-à-dire aux articles L123-1 à L123-19 et R123-1 à R123-46 de ce même code.

- Les dispositions générales de l'article L123-2 - I -2° du code de l'environnement qui soumet à enquête publique du chapitre III « les plans, schémas, programmes et autres documents de planification soumis à évaluation environnementale en application de l'article L422-4-I-1° du code de l'environnement », parmi lesquels ceux consacrés « à la gestion des déchets ou à la gestion de l'eau ».

- En conséquence, la présente enquête doit se dérouler conformément aux dispositions législatives et réglementaires précitées étant précisé que cette enquête devra se conformer aux règles nouvelles applicables aux enquêtes publiques issues du décret 2011-2018 du 29 Décembre 2011 portant réforme de l'enquête publique, entré en vigueur le 1° Juin 2012.

Publicité

L'avis d'ouverture d'enquête (article R 512-15 du CE) a été publié dans les journaux, 15 jours avant (pièces N°9 et 9bis) puis dans les huit premiers jours de l'enquête (article R123-11).

- *Avis paru dans SUD OUEST, le 1^{er} août 2012 et 24 aout 2012*
- *Avis paru dans le journal les Annonces Landaises, le 4 aout 2012 et 25 aout 2012.*

L'avis et le dossier complet ont été mis en ligne par le Conseil général sur son site internet www.preventiondechets40.net, pour être consultés et commentés par le public.

Prévu à l'article 7 de l'arrêté du Conseil général, un affichage a été réalisé dans les chefs-lieux de canton: Amou, Bellocq, Castets, Gabaret, Geaune, Grenade sur l'Adour, Hagetmau, Labrit, Mimizan, Mont de Marsan, Montfort en Chalosse, Morcenx, Mugron, Parentis en Born, Peyrehorade, Pissos, Pouillon, Roquefort, Sabres, Saint Martin de Seignanx, Saint Sever, Saint Vincent de Tyrosse, Sore, Souston, Tartas, Villeneuve de Marsan (article R512-14 du Code de l'Environnement)

En annexe les certificats d'affichages des Maires de communes concernées (pièces jointes aux registres).

L'article 123-11 du Code de l'Environnement sur la publicité des enquêtes a été respecté.

2.2.3 Permanences

Les pièces du dossier et le registre d'enquête ont été déposés dans les mairies comme prévu par l'arrêté du Président du Conseil général pour être à la disposition du public, aux jours et heures ouvrables du 22 août 2012 au 28 septembre 2012 inclus.

Conformément à l'arrêté préfectoral les membres de la commission d'enquête, ont siégé dans chacune des mairies prévues pour les permanences.

Commune	Adresse	Dates et horaires de permanence	
MONT DE MARSAN	Conseil général des Landes 23 rue Victor Hugo 40000 MONT DE MARSAN	22 août 4 septembre 28 septembre	9 h - 12 h 9 h - 12 h 14 h - 17 h
DAX	Mairie - BP 50344 - 40107 DAX	28 août 26 septembre	9 h - 12 h 14 h - 17 h
MORCENX	Mairie - 2 place Léo Bouyssou 40110 - MORCENX	28 août 25 septembre	14 h - 17 h 14 h - 17 h
MUGRON	Mairie - Place Chantilly 40250 - MUGRON	27 août 10 septembre 25 septembre	14 h - 17 h 14 h - 17 h 9 h - 12 h
PARENTIS EN BORN	Mairie Avenue du Maréchal Foch BP 42 40161 PARENTIS-EN-BORN-Cédex	5 septembre 24 septembre	14 h - 17 h 14 h - 17 h
PISSOS	Mairie - 51 route de Daignague 40410 - PISSOS	31 août 19 septembre	9 h - 12 h 14 h - 17 h
ROQUEFORT	Mairie - 1 place du Soleil d'Or 40120 - ROQUEFORT	6 septembre 18 septembre	9 h - 12 h 14 h - 17 h
SAINT-VINCENT-DE-TYROSSE	Mairie - 24 avenue Nationale 40230 SAINT-VINCENT-DE-TYROSSE	23 août 11 septembre 27 septembre	9 h - 12 h 14 h - 17 h 9 h - 12 h

Les habitants qui le souhaitent avaient toute latitude pour consulter l'intégralité des pièces et consigner leurs remarques (article R123-13 du CE).

2.2.4 Registre d'enquête publique

Monsieur F. DEVAUD commissaire enquêteur, membre de la commission d'enquête a paraphé à ce titre l'ensemble des registres.

Les salles des mairies et du Conseil général ont été mise à disposition des commissaires enquêteurs pour leurs permanences. Les locaux étaient appropriés et permettaient au public de faire ses remarques et observations en toute confidentialité.

Les dossiers ont été contrôlés, mis à disposition dans les permanences ainsi que sur le site² internet ouvert par le Conseil général des Landes ont été contrôlés. L'affichage réglementaire a été réalisé dans les conditions légales, pour la bonne information du public dans l'ensemble des sites et dans les chefs lieux de canton.

Communes		
Amou	Mimizan	Roquefort
Bellocq (64)	Mont-de-Marsan	Sabres
Castets	Montfort-en-Chalosse	Saint-Martin-de-Seignanx
Dax	Morcenx	Saint-Sever
Gabarret	Mugron	Saint-Vincent-de-Tyrosse
Geaune	Parentis-en-Born	Sore
Grenade sur l'Adour	Peyrehorade	Soustons
Hagetmau	Pissos	Tartas
Labrit	Pouillon	Villeneuve-de-Marsan

Le 28 septembre 2012, les registres ont été clos à la date de réception par le président de la commission et renvoyés par les mairies des lieux de permanences. On peut noter un délais d'une semaine entre les premiers et les derniers reçus de Dax et de Morcenx. Les pièces déposées dans les permanences ou postées sur le site internet www.preventiondechets40.net étaient aussitôt jointes aux registres pour être accessibles au public.

2.3 COMMUNICATION DES OBSERVATIONS AU PETITIONNAIRE

Conformément aux dispositions réglementaires nous avons communiqué le 1 octobre 2012 (pièce n°3) au pétitionnaire le PV de relevé des observations, synthèse des observations recueillies, afin qu'il produise un mémoire en réponse.

Par courrier classique et courriel nous avons reçu le mémoire en réponse du pétitionnaire le 15 octobre 2012 (pièce n°4).

² Site internet du CG40 <http://www.preventiondechets40.net/>

3 DOSSIER

3.1 DOSSIER A LA DISPOSITION DU PUBLIC

Les Règlements applicables :

Le livre I, titre I du livre V (partie législative du CE) ;

L'article R 1416-1 et suivants du code de la santé publique ;

Dossier du PPGDND.

- ***Document de synthèse du PPGDND (pièce demandée par la Commission d'enquête)***
- ***Enquête publique sur le PPGDND et son évaluation environnementale (3 pages) ;***
- ***La consultation administrative pour avis (40 pages) ;***
 - Tableau de synthèse
 - Avis de l'autorité environnementale
 - Autres avis
- ***La délibération du Conseil général (3 pages) ;***
- ***La notice explicative (29 pages) ;***
- ***Le projet de Plan de prévention et de gestion des déchets non dangereux (181 pages) ainsi que la Révision du Plan Départemental des Déchets Ménagers et Assimilés de Décembre 2010 (12 pages) avec Fiches des métiers en Annexes (30 pages);***
 - Préambule
 - Etat des lieux de la gestion des déchets non dangereux
 - Programme de prévention des déchets non dangereux
 - Planification des déchets non dangereux
 - Mesures retenues pour la gestion des déchets non dangereux
- ***Le projet d'évaluation environnementale (177 pages).***

3.2 ANALYSE DU DOSSIER

Le dossier d'enquête PPGDND est considéré comme complet.

Réalisé par le Cabinet INDIGO, il a été suivi par MM Guignot et Quiniou de la Direction de l'Agriculture et de l'Espace Rural du Conseil général des Landes.

Le demandeur, le Conseil général des Landes, est représenté par Monsieur Emmanuelli, Président du Conseil Général des Landes, Hôtel du Département, 23, rue Victor Hugo, 40025 Mont de Marsan Cedex.

- ***Le projet et le Plan Départemental de Gestion des déchets ménagers (approuvés en avril 2005) non applicables aux déchets agricoles.***

Réglementation applicable

Lettre de demande d'autorisation (5 pages)

3.2.1 Pièce 1 : Document de synthèse

Demandé par M le Président de la Commission d'enquête, ce document a pour vocation d'informer sur les paramètres importants du dossier. Il situe le projet et en donne les grandes lignes.

3.2.2 Pièce 2 : Enquête publique PPGDND et Evaluation Environnementale.

Elle définit l'objet de l'enquête et donne les textes qui la régissent.

3.2.3 Pièce 3 : Consultation administrative pour avis

Un tableau de synthèse donne la position des collectivités ainsi que les avis favorables des différents organismes et autorités. Le SIETOM de Chalosse a émis une réserve concernant les prévisions en matière de traitement. Le SICTOM du Marsan demande la possibilité de trouver des solutions alternatives, de mettre en place une étude de stockage qui serait « économiquement plus avantageuse ».

3.2.3.1 Autorité environnementale

L'étude est respectueuse des enjeux du territoire et de l'intégration environnementale. Toutes les composantes sont traitées : sols, sous-sol, eau, énergie, santé publique, nuisances, biodiversité et paysages. Les eaux souterraines et de surfaces n'atteindront pas un bon état qualitatif d'ici 2015. Mais la synthèse des enjeux est claire et précise. La gestion initiale des déchets non dangereux et leurs effets sont analysés.

- *Collecte et transport : impact favorable de l'optimisation sur la consommation énergétique ;*
- *Valorisation : absence de données exhaustives ;*
- *Traitement des déchets : impacts environnementaux sous évalués.*

Le scénario retenu, permet une bonne probabilité pour 2024 sur les quantités de déchets, les transports, la valorisation et les impacts environnementaux.

Les effets notables, mesurés à l'aide d'indicateurs environnementaux en permettent une amélioration « sensible ». L'analyse des impacts est synthétisée dans un tableau. Aucune incidence significative n'est prévisible sur les deux zones NATURA 2000 situées près des déchetteries.

Le rapport environnemental est de « grande qualité ». Certains enjeux comme la biodiversité auraient mérité d'être développés, notamment sur l'évaluation NATURA 2000. Les mesures techniques prises dans le plan s'appuient sur un management environnemental de haute qualité et des énergies renouvelables.

Des actions « plus volontaires » doivent être menées pour certains gisements de déchets dont la gestion est mal définie.

3.2.3.2 Autres

Le PV de la réunion du conseil départemental de l'Environnement et des Risques Sanitaires et Technologiques du 11 juin 2012, indique qu'aucune observation n'a été faite sur le projet approuvé à la « majorité des voix ».

Les commissions permanentes des Conseils généraux de la Gironde le 4 mai 2012, des Pyrénées Atlantiques le 25 mai 2012, du Gers le 25 mai 2012, du Lot et Garonne le 8 juin 2012, ont adopté le projet.

Les syndicats compétents en matière de déchets ont donné un avis favorable. Le SIETOM de Chalosse, a émis des « réserves concernant les prévisions à l'horizon 2024 ».

3.2.4 Pièce 4 : Délibération du Conseil général

Par Décision Modificative n°1-2012 le Conseil Général réuni le 25 juin 2012, décide de

- *Prendre en considération les avis de l'autorité environnementale ;*
- *Retirer le projet Terralia du Tableau P124, l'avis du CG du Gers n'ayant pas réalisé de concertation préalable ;*
- *Approuver le projet PPGDND ainsi modifié.*

Suit un certain nombre d'amendements pris en compte dans le dossier de projet.

3.2.5 Pièce 5 : Notice explicative

La notice explicative synthétise la complexité du projet. Sont indiqués les éléments qui conduisent à l'élaboration de ce PPGDND: l'évolution réglementaire (ordonnance 2012-1579) ; les **nouvelles installations et les projets de traitement** des déchets ; l'exigence de réduction de leur source, l'évolution démographique prévue. En

conséquence le PDEDMA ³ adopté en 2005 a été révisé, et s'est transformé en PPGDND suite au Décret 2011-828 du 11 juillet 2011.

Cadre réglementaire concerne les articles L 541-14 et L 541-15 du CE, et le calendrier de révision du plan, a créé plusieurs commissions et ateliers de travail.

Portée du plan, elle concerne les déchets non dangereux, d'origines ménagères ou d'activités économiques. Les plus inquiétants rentrent dans le cadre du Plan de Prévention et de Gestion des Déchets Dangereux ou du Plan de Prévention et de Gestion des Déchets issus de Chantiers.

Zone du plan, elle correspond à un périmètre administratif du département des Landes soit 320 communes, à l'exception de la CC d'Aire sur Adour. Une commune des PA Belloc y est incluse.

Des EPCI compétentes en matière de déchets sont aussi concernées.

EPCI* de Traitement	EPCI* de Collecte	Population DGF 01/01/2009
SITCOM Côte Sud des Landes	SITCOM Côte Sud des Landes	184 284
	CA du Grand Dax	
SICTOM du Marsan	SICTOM du Marsan	84 376
	CC du Pays de Roquefort	
SIETOM de Chalosse	SIETOM de Chalosse	74 626
SIVOM des Canton du Pays de Born	SIVOM des Cantons du Pays de Born	67 376
	SED de la Haute Lande	
	CC du Canton de Pissos	
4 EPCI*	8 EPCI*	410 662

* : EPCI : Etablissement Public de Coopération Intercommunale
CC : Communauté de Communes - CA : Communauté d'Agglomération

Les objectifs du plan résultent du diagnostic établi en 2009. Objectifs et priorités ont ainsi été définis et résumés dans les projets.

La valorisation des déchets se fera par des mesures de tri à la source, de collecte et d'utilisation des biodéchets. Les objectifs à atteindre sont réalistes et indiqués dans la zone du **plan en comparaison avec les objectifs nationaux**. Le pourcentage de valorisation des déchets ménagers devraient passer de 67% en 2009 à 90% en 2024 (synthèse en p24).

³ PDEDMA : (Plan Départemental d'Élimination des Déchets Ménagers et Assimilés)

	Contenu du Plan	Thématique prioritaire du nouveau plan départemental de prévention des déchets
Objectif n°1	Diminution de la quantité d'ordures ménagères	Développement du compostage domestique Lutte contre le gaspillage alimentaire Développement des filières de gestion des déchets de textiles
Objectif n°2	Diminution de la nocivité des déchets	Réduction et collecte séparée des déchets dangereux
Objectif n°3	Diminution des quantités d'encombrants collectés	Réemploi
Objectif n°4	Stabilisation de la production de déchets verts collectés	Développement du compostage domestique
Objectif n°5	Prévention des déchets d'activités économiques	Réduction des déchets liés aux activités touristiques (notamment sur la zone littorale) Réduction des déchets des administrations et des professionnels collectés avec les déchets ménagers

La Notice apporte des éléments précis sur la **justification des principales mesures du plan**. Trois perspectives donnent les éléments du choix retenu. La volonté d'augmenter la durée de vie du site de Caupenne, de limiter les transports vers des sites éloignés, d'optimiser les installations existantes a fortement influé sur l'option.

3.2.6 Pièce 6 : Projet de PPGDND et Révision PDDMA⁴

Le chapitre sur l'état des lieux rend compte de la nature et de la localisation de différentes sources de traitement des déchets. La Côte sud des Landes génère à elle seule le tiers des déchets avec 44 439 t soit 359 kg/an/hab DGF.

Les non dangereux collectés en déchetterie sont de **236 000 Tonnes soit 577 kg/an/hab.DGF dont 167 326 Tonnes** hors déchets inertes. La **gestion des déchets non dangereux en 2009**, (p13) fut réalisée par les collectivités ayant compétences « déchets ».

La gestion et la nature des collectes sont variables suivant les syndicats. Les méthodes sont diverses: bacs de regroupements Côte sud des Landes ou aucune consigne sur la CC du canton de Pissos. Les déchets restent proches de la collecte ou s'exportent dans le département ou chez les voisins (Prégnac 33 ; Nicole 47). Un tableau synoptique de leurs flux dans la zone du plan est particulièrement explicite sur leur devenir.

Les **installations de collecte et de traitement des déchets non dangereux (p54)**, sont localisées sur 75 déchetteries. Il y a quatre centres de transfert des ordures ménagères, deux de tri privé, 34 plateformes de broyage de déchets verts, sept installations pour déchets ménagers.

⁴ PDDMA : Plan Départemental des Déchets Ménagers et Assimilés (Décembre 2010)



Refus de tri



Terreau

Les **capacités de production d'énergie liées au traitement des déchets (p67)**, sont réalisées par la seule usine de traitement à Pontenx les Forges produisant 10 972 MW d'électricité. Trois projets de gazéification, d'incinération et de méthanisation de déchets agricoles sont en cours.

Les **projets d'installation de traitement des déchets non dangereux (p68)** sont au nombre de trois : mécano-biologique à St Perdon ; Gazéification à Morcenx ; méthanisation de déchets agricoles à Hagetmau.

Au **chapitre 2** le **programme de prévention des déchets non dangereux (p73)**, inclut les mesures et les méthodes de prévention. Parmi les objectifs, figurent la réduction de la quantité et de la nocivité des déchets ainsi que la sensibilisation et l'information du public. Des indicateurs permettent de suivre l'évolution du programme, notamment en ce qui concerne le comportement des usagers.



Cylindre de tri



Vu de l'intérieur du cylindre

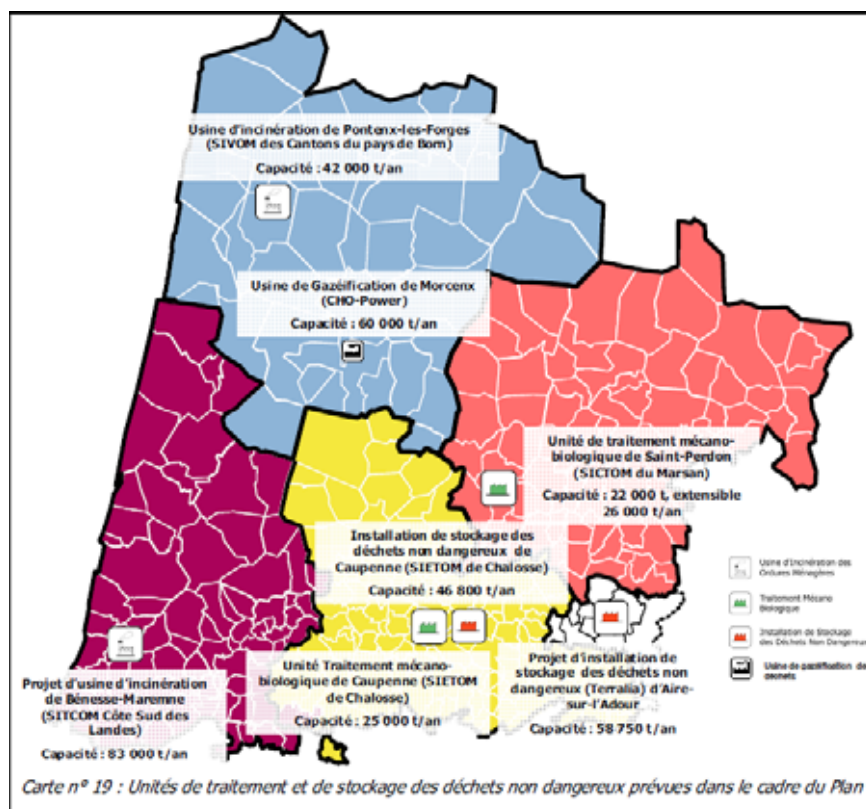
Au **chapitre 3**, la **planification des déchets non dangereux (p80)** est mise en perspective à l'horizon 2018-2024. La masse passerait de 319 174 t en 2009 à 352 549 t en 2024. En perspective « résignée » c'est-à-dire sans mise en place du plan, en 2024 il y aurait 478 510 t ! Ainsi 125 961 t de déchets ménagers seront évités en 2024.



Dépôts de déchets à ciel ouvert

Le **scénario adopté prévoit** une réduction de 14% des déchets collectés entre 2009 et 2024. Le tableau de synthèse montre que les déchets verts valorisés de 53% en 2009, passeraient à 58% en 2024 (p93). C'est le résultat de l'amélioration de la collecte sélective.

Les **priorités à retenir** sur la valorisation des différents types de déchets, concernent le renforcement de la communication, le développement intensifié de composteurs et l'accompagnement/suivi du compostage. Le tonnage des déchets résiduels non valorisés serait relativement constant, environ 150 000 t entre 2009 et 2024. Ainsi les quantités de déchets ménagers non triés diminueraient de 15% entre les deux dates, soit de 369 kg/an/hab.DGF à 284 kg/an/hab.DGF.



Le choix d'équipements pour leur traitement est fonction du type ; mécano-biologique, incinération et valorisation énergétique, stockage. Les installations existantes, seront renforcées, pour recevoir des compléments de déchets (voir carte extrait du dossier p119).

Le bilan montre que pour 600 000 t traitées en 2009, le total sera de près de 700 000 t en 2024 soit une progression de 72% à 80% de valorisation (tableau p147).

Suit la série de mesures qui seront prises conformément à l'article L541-10 du Code de l'Environnement pour contribuer aux objectifs nationaux de valorisation.

Les Annexes, sont constituées de documents nécessaires à la bonne compréhension du projet. Un glossaire, un lexique, un bilan en 2009 et en perspective 2024, le plan départemental de prévention (p155), le calcul de la valorisation de déchets ménagers, l'étude des gisements et le flux de déchets d'AE.

Le traitement des DEE⁵ fait l'objet d'une annexe particulière (p170). Une directive est parue le 24 juillet au Journal officiel de l'UE et est entrée en vigueur le 13 août.

La **révision du PDDMA, réalisée en décembre 2010**, est basée sur une estimation des déchets professionnels des Landes. Ont été associés à cette étude le CG40 la CMA⁶, la CCI⁷. L'estimation est très difficile, 311 930 t (?) de DIB /an.

3.2.7 Pièce 7 : Projet d'évaluation environnementale

Il se décline en plusieurs chapitres :

- *Cadre juridique*
- *Analyse de l'état initial*
- *Justification du scénario retenu*
- *Effets notables du plan*
- *Mesures réductrices ou compensatoires*
- *Suivi environnemental*
- *Description de la méthode d'évaluation environnementale*
- *Résumé non technique*

Au chapitre 2, l'ensemble des **paramètres caractéristiques du milieu et l'état de pollution ainsi que la qualité** sont présentés. L'air, l'eau, le sous sol sont décrits et les références aux préconisations des SDAGE et SAGE sont prises en compte.

Les milieux naturels, sont décrits, ainsi en est-il pour les réseaux ZNIEFF type I et II, NATURA 2000. Les dunes du Littoral Landais constituent un cas particulier.

Un tableau de **synthèse des effets** des déchets non dangereux sur l'environnement (p75) permet d'apprécier les risques sanitaires encourus.

⁵ DEE déchets d'équipements électriques et électroniques

⁶ CMA ; Chambre des Métiers et de l'Artisanat

⁷ CCI, Chambre du Commerce et de l'Industrie des landes

La **synthèse des enjeux et le choix des indicateurs (p80)**, doivent permettre d'apprécier les effets du plan sur l'environnement. Un scénario « fataliste » indique qu'entre 2009 et 2024, les déchets générés passeraient de 297 000t à 387 000t (estimation haute). Les perspectives sont néfastes.

Au chapitre 3, **le scénario retenu est justifié par l'atteinte des** objectifs définis. L'amélioration de la valorisation des déchets et l'évolution des installations pour le traitement conduisent à une meilleure prise en compte de l'environnement (p101). Les **différentes dimensions sont abordées** sous forme de tableaux synthétiques: pollution, milieux naturels, etc. Il apparaît que toutes bénéficient d'améliorations conséquentes.

Au chapitre 4, les **étapes de la gestion des déchets non dangereux**, sont liées à la réduction des déchets, à la collecte et aux transports, à la valorisation. L'évaluation des incidences des sites NATURA2000 du PPGDND, répond à la sous section 5 de la partie réglementaire du CE (art. R414-19 à R414-26) (p124).

Le chapitre 5, explique la mise en place des mesures réductrices et compensatoires.

Enfin au Chapitre 6, **le suivi environnemental** est assuré grâce aux indicateurs communs avec le suivi du Plan.

Le **résumé non technique** est suffisamment clair pour en comprendre le contenu et les aspects techniques les plus complexes.

4 ANALYSE : OBSERVATIONS DU PUBLIC ET COMMENTAIRES

4.1 PRESENTATION DU PROGRAMME

Par délibération du 8 février 2010, le Conseil général des Landes a décidé de réviser le Plan Départemental d'Elimination des Déchets Ménagers et Assimilés adopté en 2005. Suite à la parution de l'ordonnance n° 2010-1579 du 17 décembre 2010 et du décret n°2011-828 du 11 juillet 2011, cette révision s'est transformée en l'élaboration d'un Plan de prévention et de gestion des déchets non dangereux.

Ce plan a pour vocation d'orienter et coordonner l'ensemble des actions menées tant par les pouvoirs publics que par les organismes privés. Il concerne la collecte et le traitement de tous les déchets non dangereux, qu'ils soient d'origine ménagère ou professionnelle. Il s'étend à l'ensemble du département des Landes à l'exception de la Communauté de Communes d'Aire-sur-l'Adour⁸, incluses dans la future zone du Plan du Gers, auquel se rajoute la commune de Bellocq⁹ située sur le département des Pyrénées-Atlantiques. Au total 320 communes, représentant 410.662 habitants¹⁰ sont

⁸ Adhérente du SICTOM Ouest du Gers

⁹ Adhérente au SIETOM de Chalosse

¹⁰ Correspondant à la Dotation Globale de Fonctionnement (DGF)

intéressées par ce plan. Sept établissements¹¹ publics de coopération intercommunale (EPCI) assurent la collecte ; parmi eux, quatre disposent de capacités de traitement¹². En 2009, les déchets non dangereux dans la zone du plan totalisaient entre 575.000 et 633.000 tonnes, l'imprécision provenant du manque de données précises sur le gisement de déchets provenant des activités économiques.

Le Plan s'articule selon trois axes prioritaires, réduire, valoriser puis traiter les déchets.

4.1.1 Réduction

Cette réduction vise à la fois la nocivité des déchets et la quantité d'ordures ménagères¹³, d'encombrants collectés¹⁴ et de déchets des activités économique. Le plan veut aussi stabiliser la quantité de déchets verts collectés.

4.1.2 Valorisation

Il s'agit de renforcer la promotion du compostage décentralisé des déchets fermentescibles, y compris en habitat collectif ainsi que la collecte des déchets de textile et des cartons. Le plan vise aussi à inciter les habitants à valoriser sur place ou à mieux gérer leur production de déchets verts. Il veut en outre valoriser l'ensemble des déchets verts collectés sélectivement soit de manière organique, soit de manière énergétique et développer le tri à la source des gros producteurs de biodéchets.

Le plan souhaite améliorer les performances des collectes sélectives des déchets d'emballages ménagers et des déchets de papiers et celles du tri et de la valorisation en déchèteries.

Il veut pérenniser la valorisation agricole par la maîtrise de la qualité des boues, la sécurisation du retour au sol et le maintien d'un partenariat avec le monde agricole local, et limiter le transport des boues par une valorisation locale, la mise en place de nouvelles capacités de compostage et l'intégration de nouvelles techniques.

Enfin, il vise à valoriser 80% des déchets d'activités économiques.

¹¹ SITCOM Côte Sud des Landes, CA Grand Dax, SICTOM du Marsan, CC du Pays de Roquefort, SIETOM de Chalosse, SIVOM des Cantons du Pays de Born, SED de la Haute Lande, CC du Canton de Pissos.

¹² SITCOM Côte Sud des Landes, SICTOM du Marsan, SIETOM de Chalosse, SIVOM des Cantons du Pays de Born,

¹³ De 7% d'ici 2018 et 10% d'ici 2024 ;

¹⁴ De 3% d'ici 2018 et 7% d'ici 2024 ;

4.1.3 Traitement

Il s'agit ici d'assurer la capacité de la zone du Plan à traiter les déchets produits sur son territoire et de favoriser un fonctionnement optimal des unités d'incinération. Le plan veut aussi limiter les tonnages enfouis sur l'installation de stockage de Caupenne afin de prolonger sa durée de vie.

Le plan veut permettre l'accueil, sur les installations de traitement et de stockage, de déchets d'activités économiques non valorisables en fonction des capacités disponibles mais aussi, sur l'usine d'incinération de Pontenx-les-Forges et sur les installations de traitement mécano-biologique et de stockage de Caupenne, l'accueil de déchets provenant de zones voisines.

Le plan souhaite enfin améliorer les objectifs de valorisation matière, organique et énergétique

Ce plan s'appuie sur la répartition des installations de traitement existantes ou en projet (carte page 30).

4.2 OBSERVATIONS DU PUBLIC ET COMMENTAIRES DE LA COMMISSION.

Au cours de l'enquête publique, le plan de prévention et de gestion des déchets non dangereux dans les Landes a fait l'objet de sept observations, Deux remarques ont été transmises par courriel et annexées au registre de Mont-de-Marsan ; un visiteur a fait oralement des remarques à la commission. La Société pour l'étude, la Protection et l'Aménagement de la Nature dans le Sud-ouest (SEPANSO) a d'une part fait une remarque manuscrite sur le registre de Parentis et d'autre part adressé une note d'observation datée du 16 septembre. Celle-ci a été insérée dans les registres. Enfin le président du SITCOM du Marsan et l'association « bien vivre au pays de Born » ont adressé une lettre à la commission.

Un relevé des observations a été transmis au conseil général le 1^{er} octobre 2012. Le conseil général a adressé à la commission un mémoire en réponse daté du 15 octobre 2012. Ces deux documents sont joints au présent rapport.

4.2.1 Observations des particuliers

Madame Esper, dans son courriel du 1^{er} septembre, se plaint des contraintes imposées par l'obligation de tri. Elle estime que les personnes âgées ne peuvent plus se déplacer pour aller dans les déchèteries.

Dans sa réponse, le CG40 rappelle que le plan départemental définit les objectifs en matière de réduction, de valorisation et de traitement ainsi que les priorités à retenir pour les atteindre. Les modalités de collecte sont du ressort des collectivités ayant cette compétence collective.

Avis de la commission d'enquête

Cette question n'entre pas dans les responsabilités du plan départemental

Madame Rodriguez, dans son courriel du 25 septembre, propose la mise en place d'un flux particulier pour la collecte de l'aluminium alimentaire

Dans sa réponse, le CG40 précise que l'aluminium alimentaire ne rentre pas actuellement dans les consignes de tri des collectivités, consignes qui résultent des conventions passées avec les différents éco-organismes. Selon lui, cette collecte de ne peut ni techniquement s'intégrer dans la collecte sélective en place ni économiquement faire l'objet d'une collecte spécifique. Seule la filière associative serait envisageable. Il ajoute qu'Eco-Emballages mène actuellement sur d'autres territoires français une expérimentation en vue de l'élargissement des consignes de tri des plastiques¹⁵.

Avis de la commission d'enquête

L'abandon de la livraison en vrac ou en emballage consigné de nombreux produits a généré une multiplication des emballages perdus et leur recyclage. Le recyclage de l'aluminium est plus généralement des métaux serait économiquement, « environnementalement » et stratégiquement¹⁶ souhaitable. Cependant, la commission admet qu'une filière particulière pour l'aluminium alimentaire est délicate à mettre en place.

Madame Caumartin a demandé si l'exploitation de l'usine de compostage de Campet et Lamolère sera modifiée et s'est plainte des effluves odorants, acres et irritants. Elle a demandé si les quantités de boues traitées vont augmenter à l'avenir et si les quantités et la provenance des boues traitées correspondent au dossier qui a été soumis en son temps à l'enquête publique.

Dans sa réponse, le CG40 rappelle que l'usine de Campet et Lamolère est autorisée à traiter 16 000 tonnes de boues et 9 600 tonnes de structurant par an. Elle produit un compost conforme à la norme NFU44-095 qui atteste de la qualité du compost. Il joint l'arrêté préfectoral d'autorisation en soulignant que celui-ci n'émet aucune restriction quant à la provenance géographique des boues. Il ajoute qu'aucune augmentation de la capacité de traitement n'est actuellement prévue. Il rappelle que les effluves sont traités au travers de deux tours acides puis de deux filtres biologiques. Dans le cadre de sa certification ISO 9001, le SYDEC enregistre et suit les plaintes des riverains et intervient systématiquement pour vérifier leur bien-fondé.

Avis de la commission d'enquête

¹⁵ Cette possibilité est évoquée en page 103 du Plan

¹⁶ Réduction de la dépendance des pays producteurs de minerai

La commission prend acte de la réponse du conseil général. Elle estime qu'il appartient aux services compétents et notamment à l'inspecteur des installations classées de vérifier la bonne exécution de l'arrêté préfectoral d'autorisation

4.2.2 Observations des associations

La SEPANSO donne un avis défavorable au plan et « bien vivre au pays de Born » (ci-après BVPB) demande de prendre en compte ses réserves. La SEPANSO rappelle qu'elle avait voté contre le projet lors de la réunion du conseil départemental de l'environnement et des risques sanitaires et technologiques du 11 juin. Elle reproche au maître d'ouvrage de ne pas l'avoir écoutée aux réunions de la commission consultative d'élaboration et de suivi du plan puisque leurs propositions n'ont pas été retenues. La présidente de BVPB s'est abstenue le 8 mars à la commission de validation du plan mais souligne que « durant toute la période nécessaire à l'élaboration de ce Plan, des représentants de (son) association ont participé de manière assidue et active aux différentes Commissions et Groupes de travail mis en place par le Conseil Général, au cours desquels (ils ont) pu formuler des observations et propositions. »

Les observations de la SEPANSO et BVPB portent sur les domaines suivants :

Volet prévention du plan

Selon les deux associations, le projet s'attache surtout à la gestion en aval de la production des déchets, alors que, selon elles, la seule réponse à la surproduction de déchets est la prévention. Elles estiment que le projet du Plan n'aura qu'un faible impact sur la prévention de la quantité et de la nocivité des déchets. BVPB estime que les informations sur les programmes locaux de prévention (PLP) restent floues et parcellaires.

Dans sa réponse, le CG40 contredit ces affirmations. Il rappelle le programme¹⁷ en dix actions mis en œuvre par le Conseil général depuis 2005. Il souligne que ce programme a été le premier mis en œuvre en France et reste une référence au niveau national. Il précise avoir créé un poste de Chargée de mission prévention des déchets à temps plein pour développer des actions de sensibilisation et lui donner les outils pour y parvenir, en y consacrant d'importants moyens financiers. Il rappelle le programme de prévention détaillé dans le du

¹⁷ Décrit pages 34 à 37 du dossier de plan

projet18, qui définit des objectifs de prévention, les priorités et les indicateurs. Il rappelle l'accord cadre contracté avec L'ADEME en décembre 2009¹⁹ pour un nouveau Plan départemental de prévention et de gestion des déchets. Il reconnaît que si au moment de l'écriture du projet aucun programme local d'action n'avait encore été validé, plusieurs collectivités ont depuis nettement progressé notamment la CA du grand Dax et le SITCOM du Marsan d'une part²⁰ et le SIETOM de Chalosse et la SITCOM Côte Sud d'autre part²¹. Le SIVOM des Cantons de Born envisage aussi de s'y engager. Un suivi, au niveau départemental, de ces différents programmes est réalisé par le Conseil général.

Avis de la commission d'enquête

La commission estime en effet que le plan fait une part aux actions de prévention mais celles-ci reposent beaucoup sur la sensibilisation et donc la bonne volonté, des populations. Une incitation financière pourrait être mieux recherchée

Séparation à la source des déchets

Les associations réclament la séparation à la source des déchets fermentescibles et non-fermentescibles. Elles contestent donc le choix de l'incinération au détriment de la production de méthane.

***Dans sa réponse, le CG40** précise que le plan s'oriente vers un renforcement de la promotion du compostage décentralisé des déchets fermentescibles, y compris en habitat collectif grâce à la mise en place de composteurs²² financée conjointement par l'ADEME et le Conseil général, de l'ADEME et les ECPI en charge de la gestion des déchets. Il rappelle également les obligations réglementaires de tri à la source des biodéchets s'appliquant aux gros producteurs. Il précise que les deux centres²³ de traitement mécano-biologique (TMB) de la zone du plan ont développé de nouvelles installations qui améliorent très nettement la quantité de fermentescible récupérable et vont produire des composts valorisables en agriculture. Dans ces conditions, seuls les refus de prétraitement pauvres en fermentescibles sont stockés, respectant le projet européen d'interdiction de stockage des fermentescibles. Les deux autres*

¹⁸ Décrit pages 71 à 79

¹⁹ Rappelé en annexe 4 du projet pages 155 à 169

²⁰ Qui possèdent maintenant un programme d'actions de prévention pour 2012-2016

²¹ Qui devraient produire un programme d'actions pour la fin de l'année

²² 50 000 composteurs ont ainsi été distribués par les collectivités

²³ Caupenne pour le SIETOM de CHALOSSE et St Perdon pour le SITCOM du Marsan

collectivités favorisent la valorisation énergétique : le SIVOM des Cantons du Pays de Born dispose déjà d'une unité de valorisation énergétique (UVE) qui produit de l'énergie électrique, et envisage une valorisation thermique avec un projet de serres et le SITCOM Côte Sud des Landes prévoit de remplacer ses deux incinérateurs²⁴ avec par une UVE²⁵. Enfin, le CG40 souligne que méthanisation est intégrée dans le Plan avec le projet de méthanisation des déchets agricoles porté par la Société METHALANDES sur Hagetmau²⁶, la possibilité de développer de nouvelles filières de valorisation énergétique à partir des biodéchets²⁷ et la mise en place de nouvelles techniques pour la valorisation de proximité des boues de station d'épuration²⁸. Pour les déchets d'activités économiques, le Plan préconise la mise en place d'un contrôle des apports sur les installations de stockage et d'incinération afin de vérifier qu'ils ont fait l'objet d'un tri à la source des déchets recyclables matière et organique²⁹.

Avis de la commission d'enquête

La gestion des déchets ménagers est un élément fondamental pour le respect de l'environnement. L'axe d'amélioration est la valorisation énergétique, pour laquelle il existe deux méthodes principales : l'incinération, largement diffusée en France, et la méthanisation, plus confidentielle mais plus écologique.

En Europe l'incinération est aujourd'hui la solution prépondérante pour gérer durablement les déchets. La France possède un marché où l'incinération est dominante. On assiste à la montée en puissance du recyclage et de la méthanisation, favorisés par une réglementation européenne toujours plus pressante.

En France l'incinération est le deuxième mode de traitement des déchets après le stockage. Elle possède le plus grand parc d'incinérateurs d'ordures ménagères de l'Union Européenne. Le procédé permet de valoriser les déchets brûlés, notamment dans le cadre de chauffage urbain. En 2005, environ 93% du tonnage incinéré était valorisé pour produire de l'électricité, de la chaleur, ou les deux à la fois en cogénération. L'incinération par rapport au stockage induit une réduction d'émission des gaz à effet de serre.

La méthanisation, production industrielle de biogaz consiste à stocker des déchets organiques dans une cuve cylindrique et hermétique (« digesteur » ou « méthaniseur ») dans laquelle ils sont soumis, en l'absence d'oxygène, à l'action de

24 Bénèsse-Maremne et Messanges

25 A Bénèsse-Maremne

26 Page 67

27 Pages 100 et 102

28 Pages 106 & 107

29 Pages 102 & 114

bactéries. Le procédé produit aussi un « digestat » transformé en compost par maturation aérobie.

La méthanisation ne remplace pas l'incinération. Elle ne peut pas traiter l'ensemble des déchets actuellement incinérés. Certains matériaux inertes ne sont pas détruits par la méthanisation et entraînent un fonctionnement difficilement contrôlable. Le bilan écologique de la méthanisation est plus intéressant, en termes de réduction des émissions de gaz à effet de serre. La valorisation du biogaz récupère 2/3 de l'énergie issue de la combustion dans l'usine d'incinération.

L'aspect économique est également à l'avantage de la méthanisation : pour de grandes unités, les coûts d'investissement sont inférieurs de 30% à ceux de l'incinération pour des coûts de traitement équivalents. La méthanisation pour certains spécialistes a pour vocation de compléter le traitement par incinération, et à le remplacer à chaque fois que cela est possible. La filière devrait obtenir un soutien accru de l'état. Le rapport de l'intergroupe «Déchets» du Grenelle Environnement, fixe comme objectifs le développement de la méthanisation, de la filière biogaz ainsi que de la collecte sélective des biodéchets. Depuis 2006, de nouveaux tarifs de rachat ont doublé la valeur de l'électricité produite à partir de biogaz.

La combinaison de traitements est possible, efficace et peu coûteuse si elle suit le tri des déchets. Sinon la collecte au porte à porte pour le recyclage du papier et du carton perd de son intérêt économique (coût de la collecte) et écologique (consommation de carburant des bennes) par rapport à une collecte par apport volontaire.

Le compost obtenu pour l'agriculture par la méthanisation des ordures ménagères, était par le passé difficile à valoriser et devait faire l'objet de plan d'épandage très strict. Aujourd'hui la situation s'est nettement améliorée puisque les compost produits par les deux installations de TMB des Landes sont ou vont être aux normes permettant de les utiliser pour valoriser les sols hors plan d'épandage.

La commission a visité les installations de Caupenne, St Perdon et Pontenx les Forges. Elle prend acte de la mise en service de l'unité CHO Power à Morcenx et du projet METHALANDES d'Hagetmau. Elle estime d'une part que les installations toutes neuves (Caupenne), en construction (St Perdon), en cours d'amélioration (chauffage des serres à Pontenx) ou en projet très avancé (nouvelle UVE de Bénèze-Maremne) couvrent largement la période concernée par le plan. Celui-ci tire le meilleur parti des moyens existants.

Par ailleurs, l'utilisation des composteurs distribués gratuitement à la population constitue effectivement un procédé de tri à la source des déchets fermentescibles dans un département qui reste essentiellement rural. Cependant, elle estime qu'il convient dès maintenant d'engager une réflexion sur l'avenir pour renforcer le tris des déchets fermentescibles et favoriser la méthanisation ; En effet, d'une part les nouvelles unités de TMB, si elles ont un rendement très supérieur en récupérant désormais 60% de déchets « compostables » au lieu de 40% précédemment laissent encore des refus importants dont le stockage à long terme sera problématique (atteinte un jour des capacités de stockage de Caupenne et difficulté de d'ouverture de nouveaux sites

en raison de leur faible acceptabilité par les populations³⁰. D'autre part, les incinérateurs même s'ils produisent désormais de l'énergie, sont générateurs de GES³¹.

Redevance incitative:

Les deux associations réclament la mise en place d'une redevance incitative à la réduction des déchets à la source. Elles estiment que le système actuel de tri repose uniquement sur la bonne volonté des citoyens qui décourage les plus vertueux et ne pénalise pas les plus négligents. Les deux associations regrettent notamment le système de bennes collectives. Certes, le plan³² invite les collectivités en charge de la collecte des déchets à engager une réflexion sur la mise en place d'une tarification incitative, conformément aux dispositions de la loi n° 2009-967 du 3 août 2009 qui prévoit que taxe et redevance d'enlèvement des ordures ménagères (TEOM et REOM) intègrent, dans un délai de 5 ans, une part variable incitative à la réduction à la source ; Mais, selon BVPB, l'étude de faisabilité lancée par le conseil général à laquelle 4 syndicats sur 5 se seraient déclarés intéressés, n'aurait pas eu de suite.

Dans sa réponse, le CG40 rappelle que la majorité des collectivités landaises sont à la TEOM. Or les modalités de mise en œuvre de la part incitative de la TEOM, bien qu'imminentes, ne sont toujours pas arrêtées. Cependant, conscient de cette obligation légale, le Conseil général a organisé le 13 octobre 2010 un atelier portant sur le financement du service et présentant la tarification Incitative et interpellé chaque collectivité pour l'amener à engager une étude de faisabilité sur cette question. Une étude est réalisée mais ne peut déboucher tant que les dispositions réglementaires ne sont toujours pas arrêtées. Le Plan rappelle cette obligation, mais ne peut pas être plus directif.

Avis de la commission d'enquête

La commission note que des réalisations sont en cours puisque certains conteneurs individuels ont déjà été équipés de puces électroniques. On peut toutefois regretter que dans les mesures de préventions, peu d'informations soit données sur le tri, ou des moyens mis en œuvre pour l'améliorer et accentuer. Cependant, les dispositions de l'article 46 de la loi du 3 août 2009 doivent être en place avant 2015 donc pendant la période de validité du plan. Certes, il s'agit là avant tout d'une responsabilité des EPCI qui perçoivent la TEOM ou la REOM. Il convient néanmoins de rechercher rapidement des incitations financières pour récompenser les « bons comportements » et pénaliser les « mauvais », tout en tenant compte des demandes des usagers, notamment des personnes âgées. Elle recommande donc de développer les pistes que les EPCI pourraient suivre pour mettre en place cette incitation. Il pourrait s'agir de préciser les différents modes d'incitation possibles avec leurs avantages et leurs inconvénients notamment au regard des spécificités de chaque collectivité responsable de la collecte.

³⁰ Voir l'échec du projet de centre de stockage de Peyrehorade

³¹ GES Gaz à effet de serre

³² Page 127

Gestion des déchets

Les deux associations regrettent que le Conseil général n'ait pas réussi à convaincre les syndicats en charge de la gestion des déchets de créer un organisme départemental pour mettre en pratique les meilleures stratégies et synergies possibles, qui pourraient tendre vers une stabilisation si ce n'est une diminution des coûts de gestion.

Dans sa réponse, le Conseil général dit avoir proposé à deux reprises, aux structures ayant la compétence traitement, de fusionner : entre 1998 et 2000, une étude de faisabilité d'un syndicat départemental a été réalisée avec élaboration d'un projet de statuts mais certaines collectivités n'ont pas souhaité donner suite. De même, dans le cadre de l'élaboration du présent Plan, la possibilité de fusionner en un ou deux syndicats leur a été proposée. La réponse unanime des 4 structures a été d'affirmer leur volonté de conserver l'organisation actuelle de traitement qui leur donne toute satisfaction. Le CG 40 ajoute que cette organisation n'est d'ailleurs pas remise en cause par le schéma départemental de coopération Intercommunale³³.

Avis de la commission d'enquête

La commission qui a notamment été reçue par des représentants des SITCOM du Marsan et SIETOM de Chalosse regrette que les efforts déployés au plus haut niveau par le conseil général sur la création d'un organisme départemental de gestion pour optimiser le fonctionnement n'aient pas abouti. Cependant, constatant les soins apportés par les différents syndicats en charge du traitement pour bien gérer leur situation, elle estime que la situation actuelle n'est pas pénalisante. Elle recommande toutefois d'accroître le partenariat entre ces collectivités pour rechercher si possible d'autres formes de synergies comme par exemple la mutualisation de moyens.

Considérant que le consommateur soit toujours considéré comme seul responsable de l'augmentation des déchets, BVPB regrette que le Plan ne prévoit pas de programme d'incitation en direction des supermarchés afin qu'ils se dotent tous d'un point de reprise des emballages issus des produits achetés.

Dans sa réponse, le CG 40 rappelle que cette obligation est réglementaire et prescrite par l'article 199 de la loi Grenelle 2 du 12 Juillet 2010 : « Au plus tard, le 1er juillet 2011, tout établissement de vente au détail de plus de 2 500m² proposant en libre-service des produits alimentaires et de grande consommation se dote, à la sortie des caisses, d'un point de reprise des déchets d'emballages issus des produits achetés dans cet établissement ». Il ajoute cependant que la défaillance, probable des établissements concernés, relève du non-respect de la réglementation, et non de la planification.

³³ Arrêté préfectoral DAECL n°1426 dl 23 Décembre 2011

Avis de la commission d'enquête

La commission constate que les responsables de supermarchés pourraient être plus actifs dans la prévention. L'application des dispositions de l'article 199 de la loi du 12 juillet 2012 ne relève effectivement pas de la planification. Elle estime toutefois souhaitable de poursuivre au niveau départemental les travaux engagés depuis plusieurs années avec les grandes surfaces pour réduire la production de déchets d'emballage : après la suppression des « poches plastiques » délivrées en caisse, il faudrait maintenant réduire le suremballage et/ou rechercher des emballages mieux recyclables, même si ces questions devront naturellement trouver des solutions au niveau national.

BVPB regrette que l'appréciation de la localisation, des gisements et des volumes à traiter de déchets d'activités économiques restent difficile à appréhender. Elle souhaiterait qu'il existe une base de données recensant ces déchets de manière exhaustive.

***Dans sa réponse le CG40**, constate, qu'il n'existe en effet pas de suivi de ce type de déchets. Le travail partenarial entre le Conseil général et les Chambres consulaires effectué pour tenter d'apprécier au plus juste les quantités de déchets produites a constitué une première démarche. Au regard de l'imprécision des résultats, il a été décidé de mettre en œuvre d'une méthodologie³⁴ de travail commune entre le Conseil général, les Chambres consulaires et la Direction Régionale de l'Environnement, de l'Aménagement et du Logement (DREAL) : un groupe de travail sera initiée une fois le Plan approuvé pour acquérir une meilleure connaissance du gisement et des débouchés des déchets d'activités économiques et de connaître les besoins des entreprises en matière de traitement des déchets sur le département. Par ailleurs, selon le CG40, la Chambre de Commerce et d'Industrie et la Chambre de Métiers et de l'Artisanat mènent actuellement un travail spécifique pour mieux connaître le gisement de ces déchets avec un rendu prévu pour fin octobre, début novembre. La Chambre d'agriculture travaille également dans ce sens.*

Avis de la commission d'enquête

La commission prend acte des travaux engagés pour mieux cerner le gisement de déchets provenant des activités économiques. Elle demande que les résultats des travaux menés par les chambres consulaires soient pris en compte à la première révision du plan.

BVPB considère que le plan ne prévoit pas les moyens pour garantir l'efficacité des déchèteries. Elle dénonce des problèmes pour l'accueil, le recyclage et le transport vers des filières adaptés même si ces griefs portent essentiellement sur des déchets autres que ceux concernés par le plan. Elle regrette que, selon elle, la « mise en œuvre de partenariats entre les collectivités et les structures issues de

³⁴ Page 96

l'économie sociale et solidaire » soit encore laborieuse. Enfin elle estime nécessaire de mettre des moyens supplémentaires pour lutter contre le vol et le vandalisme.

***Dans sa réponse, le Conseil général** rappelle l'importance de la couverture par ce type d'installations dans la zone du plan³⁵. Un programme de mise à niveau de ces installations est engagé par les différentes collectivités depuis plusieurs années. Les projets d'aménagement et de création de déchèteries sont décrits dans le Plan³⁶. Le Plan³⁷ invite les collectivités à moderniser et sécuriser le service apporté aux usagers et intègre même l'évolution réglementaire en projet au moment de la rédaction du Plan. Le plan précise notamment que « l'atteinte des objectifs de tri et de valorisation est conditionnée au développement des moyens de police et à leur mobilisation permettant de réduire les vols et vandalismes qui détournent une part importante de certaines catégories de déchets de filières mises en place par les collectivités et leurs partenaires ». Par ailleurs, le Conseil général a engagé dès 2007 une réflexion sur les structures de l'économie sociale et solidaire ayant des activités liées aux déchets. Une démarche permettant le rapprochement des collectivités en charge de la gestion des déchets avec ces structures a été menée. Selon le CG40, il donne actuellement des résultats notamment avec l'ouverture d'une recyclerie sur Mont-de-Marsan issue du partenariat entre Landes Partage et le SICTOM du Marsan et la réalisation d'une étude en cours sur la Communauté d'Agglomération du Grand Dax qui vise à la création d'une telle structure. De même, le SITCOM Côte Sud des Landes a également engagé des discussions avec différents acteurs de l'économie sociale et solidaire sur le développement du réemploi.*

Avis de la commission d'enquête

Les résultats des démarches effectuées ou en cours avec les acteurs de l'économie sociale auraient pu être intégrés dans le plan.

BVPB souligne que les transferts de déchets à l'intérieur du département et vers l'extérieur ont des conséquences environnementales dommageables et grève la facture du contribuable.

***Dans sa réponse, le Conseil général** précise qu'il a souhaité limiter le plus possible les transports de déchets et éviter les transferts vers l'extérieur du département. Ainsi, un des objectifs du scénario de traitement du Plan est d'assurer la capacité de la zone du Plan à traiter les déchets produits sur son territoire. La construction de la future usine d'incinération du SITCOM Côte Sud des Landes va lui permettre de ne plus envoyer chaque année en moyenne 15 000T de déchets sur des unités de traitement situées en Gironde ou en Charente-*

ADEME

³⁵ Une déchèterie pour 5 500 habitants contre une pour 13 672 habitants au niveau national -source

³⁶ Page 55

³⁷ Page 105

Maritime. Page 148 de l'évaluation environnementale sont présentés les impacts probables de la mise en œuvre du Plan en comparaison avec la situation 2009 et le scénario fataliste (scénario qui considère l'évolution probable de l'état de l'environnement si le Plan n'était pas mis en œuvre). Parmi les indicateurs retenus, le trafic routier met en évidence une diminution de 14 % des tonnes - kilomètres parcourus entre 2009 et 2024.

Avis de la commission d'enquête

Dans son avis, l'analyse environnementale ne remet pas en cause les impacts probables sur l'environnement de choix retenus. Elle précise que le choix des filières est cohérent et qu'il prend en compte une situation déjà satisfaisante en termes de tri, de collecte et de centres de transfert. Elle ajoute que le scénario retenu permet à l'horizon 2024 de réduire le transport des déchets par rapport à la situation fataliste du fait de la limitation des quantités de déchets collectés. La commission estime donc que, globalement, le plan aboutit à une réduction des pollutions dues au transport et ce même si les rebuts de St Perdon, actuellement transférés à Caupenne, seront ultérieurement incinérés à Pontenx éloigné de 40 km supplémentaires.

Objectifs de réduction

Les deux associations estiment que si la situation s'est bien améliorée, il reste encore des marges de progrès « considérables » à accomplir et que les objectifs de réduction des déchets affichés par le plan sont très insuffisants au regard des engagements pris par notre pays en terme de développement durable. BVPB ajoute que ces objectifs seront sans doute difficiles à atteindre ce qui nuit à la crédibilité du plan. La SEPANSO précise dans son courrier que l'ADEME a évalué qu'il reste environ 100 kg de déchets recyclables dans nos poubelles de déchets résiduels.

Dans sa réponse, le CG40 souligne que le Plan met un accent important sur la prévention et le recyclage qui permet de réduire la quantité de déchets résiduels restant à traiter de 85 kg/hab/an³⁸ entre 2009 et 2024. Cet objectif est effectivement ambitieux et a été validé par les collectivités en charge de la gestion des déchets. Il paraît difficile d'aller au-delà. Le suivi annuel de la gestion des déchets, nouvelle obligation du Code de l'Environnement, va permettre d'apprécier l'évolution des objectifs à atteindre.

Avis de la commission d'enquête

La commission estime que les objectifs de réduction reposent pour l'essentiel sur la bonne volonté des ménages. Une meilleure maîtrise du gisement de déchets provenant des activités économiques et la mise en place d'incitations financières (taxe ou redevance incitative) sont sans doute les meilleurs moyens de garantir l'atteinte des objectifs fixés ; Il n'en reste pas moins que ces objectifs, supérieurs à ceux imposés par la loi, sont ambitieux mais réalistes au regard des résultats déjà obtenus. La définition

³⁸ Les quantités de déchets passeraient de 369 kg/hab./an en 2009 à 284 kg/hab./an en 2024

d'indicateurs communs à l'ensemble des collectivités et la mise en place des plans locaux de prévention permettront de mieux suivre l'évolution de la, production de déchets.

Evaluation du plan

Selon la SEPANSO, le plan ne devrait pas considérer en négatif dans les bilans carbone les émissions évitées par la mise en place des mesures car, toujours selon elle, cet évitement ne fait pas baisser les émissions d'autres activités. En outre, le bilan énergétique, ne serait pas bon car l'énergie n'est pas produite mais non consommée. Cependant, BVPB souligne les effets bénéfiques de la définition de 13 indicateurs communs aux différents syndicats dont la synthèse permettra de mettre en place sur le territoire du plan une approche uniforme du suivi de la gestion des déchets. Elle regrette cependant que les indicateurs de prévention portent principalement sur le « changement de comportement » des consommateurs.

Dans sa réponse, le CG40 souligne que la méthode prise en considération pour le bilan « effet de serre » repose sur les dispositions du guide de l'évaluation environnementale des plans d'élimination des déchets rédigé par l'ADEME et le ministère de l'écologie et du développement durable édité en 2006, seul ouvrage de référence en la matière. Il précise que « le bilan « effet de serre » du scénario de gestion des déchets intègre les émissions générées par les différents dispositifs de gestion des déchets ainsi que les émissions évitées liées aux dispositifs de prévention et de valorisation matière et énergétique ». Concernant le bilan énergétique, le guide précise que « l'évaluation de l'impact d'un plan d'élimination des déchets en termes de ressources énergétiques peut se faire en cherchant à positionner les scénarios en termes de consommations et d'économies de ressources énergétiques ». C'est cette méthode qui a été appliquée dans l'évaluation environnementale du Plan. Il rappelle que les indicateurs ne pouvaient pas être définis tant que les plans locaux de prévention n'avaient pas été établis. Au départ 2 indicateurs globaux ont été définis³⁹. Par la suite, le Conseil général a poursuivi un travail avec les collectivités qui va permettre de définir des indicateurs communs de suivi des actions⁴⁰. Ainsi 7 indicateurs ont été retenus pour le compostage. L'ensemble des indicateurs validés pourront dans un 2e temps être intégrés au suivi du Plan après avis de la Commission d'élaboration et de suivi et être ainsi pris en compte dans le cadre du bilan annuel.

Avis de la commission d'enquête

³⁹ Le pourcentage de la population couverte par un programme local de prévention et la quantité de déchets ménagers collectée (en tonnes par an et en kg/an/hab DGF) répartie suivant les grandes catégories de déchets

⁴⁰ Compostage domestique, lutte contre le gaspillage alimentaire, réduction des déchets dangereux et amélioration du tri, réparation/réemploi, réduction des déchets de l'activité touristique, réduction des déchets assimilés et éco-exemplarité

Les études présentées dans le plan sont conformes au guide édité par l'ADEME et le ministère de l'environnement. Par ailleurs, dans son avis, l'autorité environnementale considère que l'évaluation présentée répond à la problématique du plan. Les indicateurs permettront effectivement d'effectuer un bon suivi du plan.

Les deux associations regrettent l'absence de données précises concernant l'usine CHO-Power de Morcenx, le projet TERRALIA à Aire sur Adour, la future usine de traitement de Bénesse-Mareme et la future unité de traitement en cours de construction Saint-Perdon. Elles demandent quelles en seront les conséquences sur le traitement des déchets et le coût pour le contribuable ? Cette lacune ne permettrait pas d'évaluer l'efficacité du Plan. Dans sa lettre de transmissions de l'avis de l'autorité environnementale (AE) le Préfet estime « souhaitable de compléter la justification de la capacité d'incinération et de stockage (...) en y intégrant les projets (...) TERRALIA (et) CHO Morcenx. ». Bien que le conseil général, dans sa délibération du 25 juin, postérieure à la transmission de l'avis de l'AE, a décidé de retirer le projet TERRALIA du tableau relatif aux installations à créer.

***Dans sa réponse, le CG40** rappelle que les principales données concernant les projets (y compris Cho Power et TERRALIA) sont fournies⁴¹ dans le Plan. IL ajoute que l'installation de Cho Power a fait l'objet d'une enquête publique fin 2008 et d'un dossier de présentation détaillé du projet et du process envisagé. Le projet de TERRALIA a depuis la rédaction du Plan fait l'objet d'une enquête publique durant laquelle l'ensemble des informations le concernant étaient consultables. Les installations de Cho-Power à Morcenx et de TERRALIA à Aire-sur-l'Adour sont destinées à traiter des déchets d'activités économiques. Leur mise en place n'aura pas de conséquence sur le coût de la gestion des déchets ménagers et sur les objectifs de prévention et de valorisation du Plan. Le montant des investissements des unités de Saint-Perdon et de Bénesse-Mareme est précisé dans le Plan⁴². Leur coût précis de fonctionnement, ainsi que l'incidence pour le contribuable de ces collectivités n'étaient pas connus au moment de la rédaction du Plan. Quoiqu'il en soit, sur le SITCOM, la future usine remplacera 2 usines ayant plus de 35 ans (dates d'ouverture 1972 & 1976) et engendrera une optimisation importante des moyens matériels et humains de fonctionnement. Elle permettra une valorisation de la chaleur produite sous forme électrique, source de recettes, ce qui n'est pas le cas des usines actuelles. L'usine actuelle de Saint-Perdon est âgée de plus de 20 ans et va faire l'objet d'une modernisation.*

Avis de la commission d'enquête

Le projet d'installation de stockage d'Aire sur l'Adour n'est pas pris en compte, car extérieur au plan. La commission a pu voir l'avancée des travaux de la future

⁴¹ Pages 67 à 70

⁴² Page 126

unité de TMB de St Perdon qui remplacera l'installation actuelle en améliorant sensiblement ses performances en matière de réduction des rebuts. Les incinérateurs de Bénesse-Mareme et Messange, non producteurs d'énergie seront remplacés par des unités capables de valoriser les déchets et globalement moins polluant en terme de GES.

4.2.3 Observations des syndicats intercommunaux

Le président du SITCOM du Marsan, qui a émis un avis restrictif au projet, a adressé une lettre au président de la commission. Il approuve la nécessité d'une solidarité intersyndicale. Il comprend d'une part la nécessité de réduire les apports au centre de stockage de Caupenne et d'autre part que la mise en service de la nouvelle unité d'incinération de Bénesse-Mareme pourrait mettre celle de Pontenx en difficulté. Il estime que l'obligation faite au SITCOM de ne plus stocker ses refus et tout-venant à Caupenne pour les faire incinérer à Pontenx représente un surcoût de 320.000 € en raison du différentiel de transport mais aussi du prix supérieur de l'incinération. Cette situation survient alors que la mise en service de la nouvelle installation de traitement, réalisée sans aucune aide extérieure, grève le budget de 10 € par an et par habitant et représente 12% des recettes de la TEOM malgré le choix de l'offre la moins onéreuse

Il demande donc de rechercher d'autres solutions :

- ***pouvoir utiliser le futur site de stockage d'Aire sur l'Adour, bien que celui-ci soit hors zone du plan.***
- ***relancer la réouverture du stockage sur place, trois des cinq casiers initialement prévus n'ayant pas été réalisés en raison de l'évolution des normes environnementales. En effet, selon le représentant du SITCOM que la commission a rencontré à St Perdon, l'évolution des technologies permettrait désormais de garantir l'imperméabilité des sols. Cette solution réduirait les coûts mais aussi le bilan énergétique et carbone par la suppression du transport. Un courrier du président du conseil général du 27 avril précisait que le plan pourrait être modifié si les études s'avéraient favorables.***

A terme, il pense qu'avec l'augmentation des prix des énergies fossiles, les possibilités d'exutoire des refus se diversifieront et évolueront conjonctuellement.

Dans sa réponse, le CG40 souligne que le scénario retenu concernant le devenir des refus de l'installation de traitement mécano-biologique de Saint-Perdon repose sur un objectif de favoriser un fonctionnement optimal des unités d'incinération (à hauteur de leur capacité) et notamment de celle de Pontenx-les-Forges, dans un souci d'équilibre et d'optimisation du coût global de traitement des déchets sur le département. Il ajoute que le futur site de stockage d'Aire sur l'Adour est destiné à accueillir des déchets d'activités économiques. A ce jour, le

SITCOM du Marsan n'a fourni au Conseil général aucune étude technique et économique permettant de remettre en cause le choix de la Commission consultative du 6 mars 2012 qui a entériné ce scénario.

Avis de la commission d'enquête

Ayant visité les installations concernées, la commission constate d'une part que si le site de stockage de Caupenne n'a jamais atteint le maximum annuel autorisé et que sa durée de vie dépassera certainement la portée du projet de plan, il convient d'économiser les capacités de stockage compte tenu de la faible acceptabilité de ce type d'installations et partant de la difficulté prévisible d'en ouvrir de nouveau ou même d'étendre la surface des sites existants : l'échec du projet de Peyrehorade est là pour rappeler l'attachement des population au principe « NIMBY⁴³ ».

En outre, l'ouverture de la nouvelle usine d'incinération Bénesse-Maremne qui absorbera entièrement la production de déchets du SITCOM « Côte Sud » impose effectivement, pour garantir l'optimisation de celle de Pontenx, de remplacer la part des déchets provenant de la Côte Sud par ceux issus des rebuts et du tout venant du site de St Perdon et du SITCOM du Marsan. Ces deux éléments justifient le choix fait au niveau départemental bien qu'il entraîne un réel surcoût pour le SITCOM du Marsan en raison essentiellement du différentiel d'éloignement de Pontenx par rapport à Caupenne où sont actuellement transférés les rebuts mais aussi du coût plus élevé de l'incinération par rapport au stockage. La solution TERRALIA semble difficile à mettre en œuvre puisque cette installation est destinée aux déchets des activités économiques, encore mal appréhendés, qu'elle est située hors zone du plan et qu'elle relève du département du Gers auquel la région d'Aire sur l'Adour s'est rattachée pour les déchets. En outre la distance étant la même, voire supérieure, la réduction du surcoût entraîné par la fin du stockage à Caupenne ne porterait que sur la différence, relativement minime entre les coûts de stockage et d'incinération.

Enfin, comme le souligne le président du conseil général dans sa lettre du 27 avril 2012 adressée au SITCOM du Marsan et jointe à la réponse du CG40, la fin du stockage à Caupenne n'interviendra pas avant la mise en service de la nouvelle usine de Bénesse-Maremne soit pas avant fin 2015. En attendant, le SITCOM pourra continuer transférer rebuts et tout-venant à Caupenne. Dans cette même lettre, le CG40 précise que le SITCOM du Marsan a toute latitude pour mener les études sur la faisabilité d'une réouverture du centre de stockage de St Perdon, et que si les résultats s'avéreraient positifs (donc si les nouvelles technologies permettent de reconstituer l'imperméabilité des sols à un coût satisfaisant), le plan pourrait être révisé en conséquence. Par ailleurs, la mise en place d'une incitation financière à la réduction des déchets à la source pourrait aussi réduire la quantité de rebuts à incinérer et réduire le surcoût du à leur incinération à Pontenx.

⁴³ De l'anglais « Not- in My BackYard » : pas dans mon arrière-cour

Aucune observation n'a été officiellement formulée par le SIETOM de Chalosse qui avait formulé des réserves dans son avis sur le plan Cependant, lors de la visite de la commission à Caupenne, sa présidente a souligné le manque à gagner que représentera la perte des apports de St Perdon qui survient alors que le SIETOM doit supporter les investissements liés à la création de la nouvelle installation de traitement mécano-biologique. Cette situation devrait entraîner à terme une augmentation de la TEOM dans son syndicat. L'arrêté d'autorisation actuel limite strictement le stockage aux déchets provenant exclusivement des zones du SIETOM de Chalosse et du SITCOM du Marsan. Le nouveau plan pourrait se traduire par une nouvelle autorisation qui réduirait encore cette zone au seul SIETOM puisque le SITCOM ne serait plus autorisé à y déposer ses refus. Au contraire, s'appuyant sur le fait que ce plan ouvre la possibilité de stockage extérieur, le SIETOM de CHALOSSE souhaiterait que son autorisation de stockage lui permette de prendre des déchets provenant d'autres zones.

***Dans sa réponse, le CG40** estime que le Plan donne la possibilité au SIETOM de Chalosse de solliciter la révision de son autorisation de stockage pour lui permettre de prendre des déchets de territoires limitrophes de la zone du Plan. En effet il indique⁴⁴ que l'organisation de traitement des déchets ménagers résiduels permet l'accueil sur l'installation de Caupenne de déchets provenant de zones voisines situées hors de la zone du Plan, dans la limite de leur capacité et des dispositions de leur arrêté d'autorisation d'exploiter*

Avis de la commission d'enquête

La prolongation de la durée de vie du site de Caupenne, seul site de stockage en service dans la zone du plan semble un nécessité même si ses capacités annuelles n'ont jamais été atteintes et s'il pourra continuer à fonctionner au delà de 2018 et sans doute 2024. L'ouverture de nouveaux sites, si elle est envisageable, demandera en effet beaucoup de temps. Le scénario retenu va donc dans le bon sens puis qu'il optimise les possibilités de traitement existantes ou futures et qu'il préserve cette capacité de stockage. Pour permette au SIETOM de limiter son manque à gagner sans (trop) grever ses capacités de stockage, il convient néanmoins de lui ouvrir des possibilités nouvelles d'accueil à partir de 2015 lorsqu'il ne recevra plus les rebuts de St Perdon. Dans la mesure où l'arrêté d'autorisation limite la zone de provenance des déchets, celui-ci devra être modifié. Compte tenu des nouvelles dispositions du plan, il convient, en prévision de l'arrêt des transferts provenant de St Perdon, de solliciter la modification de cet arrêté.

⁴⁴ Page 113

4.3 CONCLUSION SUR LES OBSERVATIONS ET COMMENTAIRES

En règle générale, le travail de collecte de données est bien réalisé, excepté pour les déchets d'activités économiques comme c'est précisé. Les mesures prises pour traiter les déchets produits sont décrites dans le détail. Les perspectives d'amélioration des traitements sont largement décrites. On voit exactement l'évolution des installations de traitement, leur modernisation et le souci constant de diminuer les résiduels.

La commission regrette que la prévention n'ait pas été traitée plus hardiment. L'élaboration du plan, pouvait être l'occasion, d'aborder celle-ci de manière plus « percutante ». Quant on sait que le traitement de toutes les sources de production est le meilleur moyen d'agir, sur les quantités produites, par l'éducation des « producteurs », l'incitation, le volontarisme et la gestion plus « environnementale ». On peut regretter que le souhait de mutualiser plus intensément la gestion départementale des déchets, ne soit pas été compris comme l'évoquent les organisations. Certains problèmes soulevés, concernant cette mutualisation du traitement, la gestion des installations, la plus grande prise en compte de la problématique des transports auraient manifestement trouvé des solutions rationnelles.

On cite aujourd'hui la production d'électricité à partir des déchets utilisant le procédé de gazéification par torche à plasma. Elle consiste à faire brûler les déchets en atmosphère réduite en oxygène. Les émissions de dioxine sont réduites d'où plus « écologiques ».

Certains professionnels affirment que ce processus innovant pourrait aider à faire émerger une filière d'incinération propre, indispensable à une gestion efficace des déchets et plus écologique.

A Morcenx l'industriel Europlasma a construit fin 2010 une usine utilisant cette nouvelle technologie. Elle fournit manifestement une alternative à l'incinération génératrice des procès à la dioxine. La gazéification des déchets non réutilisables, assisté par des torches à plasma, constitue une technologie moins polluante et jusqu'à deux fois plus efficace ! Peut-on imaginer qu'avec la méthanisation cette technique puisse prendre son envol ?

La commission reprend ci-après quelques observations qui lui ont paru pertinentes :

- Mieux inciter les collectivités à s'orienter vers l'incitation financière à la réduction à la source de la production de déchets ; à cet effet, compléter le plan par un bilan des études déjà réalisées sur les incitations financières à la réduction des déchets à la source et présenter aux collectivités en charge de la collecte les différentes solutions qui s'offrent à elles avec leurs avantages et inconvénients au regard de leurs spécificités avec, si possible, un échéancier de mise en place.

- S'appuyant sur les possibilités ouvertes par le plan, permettre au SIETOM de Chalosse de compenser partiellement la perte des refus venant de l'unité de TMB de St Perdon par l'extension de sa zone de provenance des déchets « privés »

limitée dans l'autorisation actuelle aux zones de responsabilités des Syndicats de Chalosse et du Marsan.

- Accroître le partenariat entre les collectivités en charge de la collecte et du traitement des déchets pour rechercher si possible d'autres formes de synergies.

- Prendre en compte les résultats des travaux menés par les chambres consulaires sur le gisement de déchets des activités économiques à la première révision du plan.

- Si et quand les études en auront prouvé la faisabilité, amender le plan pour permettre au SITCOM du Marsan de reprendre le stockage sur le site de St Perdon d'une partie de ses rebuts et/ou tout-venants.


Fait à Mont de Marsan le 24 octobre 2012

La commission d'enquête :

Président

membre

membre



Jean Pierre LAJAUNIE

Alain TARTINVILLE

Florent DEVAUD

Commission d'enquête

Président : M LAJAUNIE Jean Pierre

Membre : M TARTINVILLE Alain

Membre : M DEVAUD Florent

DEPARTEMENT DES LANDES

Conseil Général des Landes

**ENQUETE PUBLIQUE relative au Projet de Plan de Prévention et de
Gestion des Déchets non dangereux des Landes et son Evaluation
Environnementale**

ANNEXES

*Arrêté du Président du Conseil général
des Landes du 23/07/2012*

Ordonnance du Tribunal Administratif

Réf. E12000166 / 64 du 11/07/2012

Enquête publique du 22 août au 28 septembre 2012

- 5 DECISION DU TRIBUNAL ADMINISTRATIF**
- 6 ARRETE D'ORGANISATION DE L'ENQUETE PUBLIQUE (CG40)**
- 7 PV DE SYNTHESE**
- 8 REPONSE DU CONSEIL GENERAL DES LANDES**
- 9 SITUATION DES CERTIFICATS D’AFFICHAGES**

- 9.1 LIEUX D’AFFICHAGES : 30**

- 9.1.1 Communes : 27**

- 9.1.2 Préfecture et sous-préfecture : 2**

- 9.1.3 CG40 : 1**

- 9.2 TOTAL PV REÇUS : 30**

- 9.2.1 Commission d’enquête : 9**

- 9.2.2 CG40 (envoyé par scan à la commission): 21**

- 9.3 OBSERVATIONS : ANOMALIES SUR LES DELAIS ET LES DATES RELEVÉES**

- 10 PUBLICATIONS DANS LA PRESSE DES AVIS D’ENQUETE.**

- 10.1 SUD OUEST 1^{ER} AOUT**

- 10.2 SUD OUEST DU 24 AOUT**

- 10.3 LES ANNONCES LANDAISES DU 4**

- 10.4 LES ANNONCES LANDAISES DU 25 AOUT.**

pièce n° 1

REPUBLIQUE FRANCAISE

Pau, le 11/07/2012

TRIBUNAL ADMINISTRATIF
DE PAU

50, Cours Lyautey
B.P. 543
64010 Pau cedex
Téléphone : 05.59.84.94.40
Télécopie : 05.59.02.49.93

E12000166 / 64

Monsieur Jean-Pierre LAJAUNIE
62, Boulevard Louis Lignon
33260 LA TESTE DE BUCH

Greffes ouvert du lundi au vendredi de
08h45 à 12h00 - 13h30 à 16h45

Dossier n° : E12000166 / 64
(à rappeler dans toutes correspondances)

COMMUNICATION DECISION DESIGNATION CE + PROVISION

Objet : Plan de prévention et de gestion des déchets non dangereux et son évaluation
environnementale.

Contact : M. Jean-René QUINIOU, tél : 05.58.05.41.43
Conseil Général des Landes, direction de l'agriculture et de l'espace rural, Equipements
Ruraux

Monsieur,

J'ai l'honneur de vous adresser, ci-joint, une copie de la décision par laquelle le
président du tribunal vous a désigné en qualité de président de la commission d'enquête.

Par ailleurs, je vous rappelle qu'en application des dispositions de l'article R. 123-19
dudit code, le commissaire enquêteur transmet simultanément à l'autorité organisatrice et au
Tribunal administratif une copie de son rapport et de ses conclusions motivées, dans les délais
légalement définis par l'article L. 123-15.

Enfin, afin de permettre le règlement futur de vos indemnités, vous voudrez bien
adresser au tribunal, à l'issue de l'enquête publique, votre état de frais dûment complété
accompagné des justificatifs ainsi que l'original d'un RIB ou RIP.

Je vous prie de bien vouloir recevoir, Monsieur, l'assurance de ma considération
distinguée.

Pour le Greffier en Chef,
ou par délégation,


Silvère MARGOT

DECISION DU

TRIBUNAL ADMINISTRATIF DE PAU

10/07/2012

N° E12000166 /64

LE PRESIDENT DU TRIBUNAL ADMINISTRATIF

Décision désignation et provision

Vu enregistrée le 27/06/12, la lettre par laquelle M. le Président du conseil général des Landes demande la désignation d'une commission d'enquête en vue de procéder à une enquête ayant pour objet :

L'élaboration du plan de prévention et de gestion des déchets non dangereux et son évaluation environnementale. ;

Vu le code de l'environnement, et notamment son article R. 123-5;

Vu le décret n° 93-139 du 3 février 1993 ;

DECIDE

ARTICLE 1 : Il est constitué pour le projet susvisé une commission d'enquête composée ainsi qu'il suit :

Président :

Monsieur Jean-Pierre LAJAUNIE, magistrat en retraite, demeurant 62, Boulevard Louis Lignon, LA TESTE DE BUCH (33260)


Membres titulaires :

Monsieur Alain TARTINVILLE, général de division 2ème section, demeurant 57, route du Luy GARREY (40180)

Monsieur Florent DEVAUD, ingénieur conseil en environnement et agriculture, demeurant 225, rue de Pinchauret BRETAGNE DE MARSAN (40280)

En cas d'empêchement de Monsieur Jean-Pierre LAJAUNIE, la présidence de la commission sera assurée par Monsieur Alain TARTINVILLE, membre titulaire de la commission.


ARTICLE 2 : M. le Président du conseil général des Landes versera dans délai de 15 jours, à la Caisse des dépôts et consignations - Direction du bancaire réglementé, gestion du fonds d'indemnisation des commissaires enquêteurs, 15, quai Anatole France 75700 Paris 07 SP - compte n° 40031 00001 0000279167 T 64 une provision d'un montant de 1500 euros.



**Conseil
Général
des Landes**

Direction de l'Agriculture
et de l'Espace Rural

pièce n° 2



**Arrêté de Monsieur le Président du Conseil Général des Landes,
portant ouverture d'une enquête publique relative
au projet de Plan de prévention et de gestion des déchets non
dangereux des Landes et son évaluation environnementale**

Le Président du Conseil Général des Landes,

VU le Code l'Environnement, notamment en ses articles L.541-14 et R.541-14 à R.541-27,

VU le plan départemental d'élimination des déchets ménagers et assimilés approuvé par arrêté préfectoral le 14 avril 2005,

VU la délibération du Conseil général des Landes en date du 8 février 2010 portant mise en révision du plan départemental d'élimination des déchets ménagers et assimilés,

VU l'avis de la Commission consultative en charge de l'élaboration et du suivi du Plan de prévention et de gestion des déchets non dangereux émis le 6 mars 2012 sur le projet de Plan et son évaluation environnementale,

VU les avis émis par les différents organismes définis à l'article R.541-20 du Code de l'Environnement,

VU la délibération du Conseil général en date du 25 juin 2012 arrêtant le projet de Plan et son évaluation environnementale,

VU la décision de Monsieur le Président du Tribunal administratif de Pau en date du 10 juillet 2012 désignant une Commission d'enquête présidée par Monsieur Jean-Pierre LAJAUNIE,

Après consultation de la Commission d'enquête,

ARRETE

Article 1 :

Une enquête publique relative au projet de Plan de prévention et de gestion des déchets non dangereux des Landes et son évaluation environnementale est ouverte pour une durée de 38 jours consécutifs, soit du 22 août 2012 au 28 septembre 2012 inclus.

Le Plan et son évaluation environnementale traite des déchets non dangereux produits par les ménages et l'activité économique, à l'exclusion des déchets non dangereux du bâtiment et des travaux publics qui relèvent d'une autre planification.

Il a pour objectif, sur la base d'un état des lieux relatif à la gestion des déchets non dangereux pour l'année 2009, de définir des objectifs de prévention et de réduction à

la source, de collecte sélective, de valorisation matière et organique, les tonnages de déchets résiduels à traiter et l'organisation des filières de traitement retenue, et d'en apprécier les impacts sur l'environnement. Les différents objectifs sont définis aux échéances 2018 et 2024.

Article 2 :

La zone géographique couverte par le plan, dite « zone du plan », définie conformément à l'article R541-17 II du Code de l'Environnement, comprend l'ensemble des communes du département des Landes à l'exception des communes landaises de la Communauté de Communes d'Aire-sur-l'Adour, ainsi que la commune de Bellocq située dans le département des Pyrénées-Atlantiques.

Article 3 :

A l'issue de cette enquête, le Plan de prévention et de gestion des déchets non dangereux et son évaluation environnementale seront approuvés par délibération du Conseil général des Landes.

Article 4 :

Le dossier d'enquête publique comprend les pièces suivantes :

- une notice explicative précisant l'objet de l'enquête, la portée du projet de Plan et les justifications des principales mesures qu'il comporte,
- un document de synthèse du projet de Plan et du projet d'évaluation environnementale,
- le projet de Plan approuvé par le Conseil général des Landes,
- le projet d'évaluation environnementale et son résumé non technique approuvé par le Conseil général des Landes,
- les avis émis sur le projet de Plan et son évaluation environnementale lors de la consultation administrative, y compris celui de l'autorité administrative de l'Etat compétente en matière d'environnement,
- la mention des textes qui régissent l'enquête publique en cause et l'indication de la façon dont cette enquête s'insère dans la procédure administrative relative au Plan ainsi que la ou les décisions pouvant être adoptées au terme de l'enquête et les autorités compétentes pour prendre la décision d'autorisation ou d'approbation
- la mention qu'aucune concertation préalable n'a eu lieu,

Article 5 :

Une Commission d'enquête a été désignée par décision de Monsieur le Président du Tribunal Administratif de Pau en date du 10 juillet 2012. Elle est composée de :

- son Président : M. Jean Pierre LAJAUNIE
- ses Membres titulaires : Messieurs Florent DEVAUD et Alain TARTINVILLE

Article 6 :

Le siège de l'enquête est fixé au Conseil général des Landes - Direction de l'Agriculture et de l'Espace Rural - Hôtel du Département - 23, rue Victor Hugo - 40025 MONT-DE-MARSAN Cedex.

Article 7 :

Quinze jours au moins avant l'ouverture de l'enquête et ce pendant toute la durée de celle-ci, un avis d'enquête annonçant cette consultation sera affichée au Conseil général des Landes - Hôtel Planté, à la Préfecture de Mont-de-Marsan, à la Sous-Préfecture de Dax et dans les mairies suivantes :

Communes		
Amou Bellocq (64) Castets Dax Gabarret Geaune Grenade sur l'Adour Hagetmau Labrit	Mimizan Mont-de-Marsan Montfort-en-Chalosse Morcenx Mugron Parentis-en-Born Peyrehorade Pissos Pouillon	Roquefort Sabres Saint-Martin-de-Seignanx Saint-Sever Saint-Vincent-de-Tyrosse Sore Soustons Tartas Villeneuve-de-Marsan

Il sera justifié pour chaque site de l'accomplissement de cette formalité par un certificat attestant de la réalisation de cet affichage qui sera transmis au Président de la Commission d'enquête - Conseil général des Landes - Direction de l'Agriculture et de l'Espace Rural - Hôtel du Département - 23, rue Victor Hugo - 40025 MONT-DE-MARSAN cedex.

Le certificat devra être établi après constatation que l'avis a bien été affiché durant la période réglementaire, à savoir quinze jours au moins avant l'ouverture de l'enquête et pendant toute la durée de celle-ci.

Cet avis sera également inséré et publié quinze jours au moins avant le début de l'enquête, et rappelé dans les huit premiers jours de celle-ci, dans deux journaux locaux ou régionaux habilités à recevoir les annonces légales des départements des Landes et des Pyrénées-Atlantiques, ainsi que sur le site Internet du Conseil général des Landes dédié à la prévention des déchets www.preventiondechets40.net

Article 8 :

Pendant la durée de l'enquête, le public pourra prendre connaissance du dossier d'enquête et consigner ses observations, propositions ou contre-propositions sur des registres à feuillets cotés et non mobiles et paraphés par le Président ou un membre de la Commission d'enquête, ouverts à cet effet :

- ♦ Au Conseil général des Landes - Direction de l'Agriculture et de l'Espace Rural - Hôtel du Département - 23, rue Victor Hugo - 3^{ème} étage bureau 334 - 40025 Mont-de-Marsan Cedex, du lundi au jeudi 8 h à 18 h, le vendredi de 8 h à 17 h.

♦ Dans les mairies suivantes :

Commune	Adresse	Horaires d'ouverture
DAX	Mairie – BF 50344 – 40107 DAX	lundi au vendredi 8 h 30 - 12 h 13 h 30 - 17 h 30
MORCENX	Mairie – 2 place Léo Bouyssou 40110 - MORCENX	lundi au vendredi 8 h 30 - 12 h 00 13 h 30 - 17 h 30
MUGRON	Mairie – Place Chantilly 40250 - MUGRON	lundi 14 h - 17 h mardi au vendredi 8 h 30 - 12 h 30 14 h - 17 h samedi 9 h - 12 h
PARENTIS EN BORN	Mairie Avenue du Maréchal Foch BP 42 40161 PARENTIS-EN-BORN-Cédex	lundi au vendredi 8 h - 12 h 13 h 30-17 h 30 samedi 10 h - 12 h (excepté 2 mois d'été)
PISSOS	Mairie – 51 route de Daugnague 40410 - PISSOS	lundi au jeudi 8 h - 12 h 13 h 30 - 17 h 30 vendredi 8 h - 12 h 13 h 30 - 16 h 30
ROQUEFORT	Mairie – 1 place du Soleil d'Or 40120 - ROQUEFORT	lundi au jeudi 8 h 30 - 12 h 13 h - 17 h 30 vendredi 8 h 30 - 12 h 13 h - 16 h samedi 10 h - 12 h
SAINT-VINCENT-DE -TYROSSE	Mairie – 24 avenue Nationale 40230 SAINT-VINCENT-DE-TYROSSE	lundi au vendredi 8 h 45 - 12 h 13 h 30 - 17 h 30

Le public pourra également :

- les remettre oralement ou par écrit aux commissaires enquêteurs lors des permanences qu'ils tiendront, permanences précisées à l'article 9 du présent arrêté,
- consulter le dossier d'enquête sur le site Internet du Conseil général des Landes dédié à la prévention des déchets www.preventiondechets40.net, à partir duquel il pourra adresser par voie électronique ses observations, propositions ou contre-propositions.
- adresser ses observations, propositions ou contre-propositions par voie postale au siège de l'enquête à :

Monsieur le Président de la Commission d'enquête
Plan de prévention et de gestion des déchets non dangereux des Landes
Conseil général des Landes
Direction de l'Agriculture et de l'Espace Rural
Hôtel du Département - 23, rue Victor Hugo
40025 MONT-DE-MARSAN Cedex

Le Président ou un membre de la Commission d'enquête les annexera dans les meilleurs délais au registre d'enquête ouvert à cet effet au siège de l'enquête.

Les courriers reçus après le 28 septembre 2012 ne seront pas pris en compte (seul le cachet de la poste faisant foi).

Article 9 :

Les Commissaires enquêteurs se tiendront à la disposition du public pour recevoir ses observations, propositions ou contre-propositions durant la période d'enquête publique dans les lieux et aux jours et horaires suivants :

Commune	Adresse	Dates et horaires de permanence	
MONT DE MARSAN	Conseil général des Landes 23 rue Victor Hugo 40000 MONT DE MARSAN	22 août 4 septembre 28 septembre	9 h - 12 h 9 h - 12 h 14 h - 17 h
DAX	Mairie - BP 50344 - 40107 DAX	28 août 26 septembre	9 h - 12 h 14 h - 17 h
MORCENX	Mairie - 2 place Léo Bouyssou 40110 - MORCENX	28 août 25 septembre	14 h - 17 h 14 h - 17 h
MUGRON	Mairie - Place Chantilly 40250 - MUGRON	27 août 10 septembre 25 septembre	14 h - 17 h 14 h - 17 h 9 h - 12 h
PARENTIS EN BORN	Mairie Avenue du Maréchal Foch BP 42 40161 PARENTIS-EN-BORN-Cédex	5 septembre 24 septembre	14 h - 17 h 14 h - 17 h
PISSOS	Mairie - 51 route de Dagnague 40410 - PISSOS	31 août 19 septembre	9 h - 12 h 14 h - 17 h
ROQUEFORT	Mairie - 1 place du Soleil d'Or 40120 - ROQUEFORT	6 septembre 18 septembre	9 h - 12 h 14 h - 17 h
SAINT-VINCENT-DE-TYROSSE	Mairie - 24 avenue Nationale 40230 SAINT-VINCENT-DE-TYROSSE	23 août 11 septembre 27 septembre	9 h - 12 h 14 h - 17 h 9 h - 12 h

Article 10 :

A l'expiration de la date de clôture de l'enquête, le registre d'enquête déposé au Conseil général des Landes sera clos par le Président de la Commission d'enquête. Les autres registres mis à disposition dans les autres lieux d'enquête seront transmis au Président de la Commission d'enquête pour qu'il procède également à leur clôture.

Les dossiers d'enquête et registres d'enquête seront accompagnés d'un certificat d'affichage.

La Commission d'enquête rédigera un rapport dans lequel elle relatera le déroulement de l'enquête et examinera les observations et remarques recueillies. Elle y rappellera l'objet du plan, la liste de l'ensemble des pièces figurant dans le dossier d'enquête et y proposera une synthèse des observations du public, une analyse des propositions et contre-propositions produites ainsi que, le cas échéant, les observations du Conseil général en réponse aux observations du public.

Elle consignera, dans un document séparé, ses conclusions motivées en précisant si elles sont favorables, favorables sous réserve ou défavorables au projet.

Le Président de la Commission d'enquête enverra au Président du Conseil général des Landes, dans un délai de 30 jours à compter de la date de clôture de l'enquête, l'exemplaire du dossier d'enquête déposé au siège de l'enquête accompagné des registres d'enquête, avec le rapport et les conclusions motivées.

Ces documents seront consultables pendant un an à compter de la clôture de l'enquête, aux jours et heures d'ouvertures au public, au Conseil général des Landes siège de l'enquête, à la mairie de chacune des communes où s'est déroulée l'enquête, à la Préfecture des Landes, à la Préfecture des Pyrénées-Atlantiques ainsi que sur le site Internet du Conseil général des Landes dédié à la prévention des déchets www.preventiondechets40.net.

Article 11 :

Toute information sur le projet de Plan et son évaluation environnementale peut être obtenue auprès de Messieurs Jean-René QUINIOU et Gérard GUIGNOT - Direction de l'Agriculture et de l'Espace Rural - Conseil général des Landes - Hôtel du Département - 23, rue Victor Hugo - 40025 Mont-de-Marsan Cedex - Téléphone : 05.58.05.40.40 - jeanrene.quiniou@cg40.fr ou gerard.guignot@cg40.fr.

Article 12 :


Le présent acte sera inscrit au Bulletin Officiel du Département des Landes. Monsieur le Directeur Général des Services du Département des Landes, les Maires des communes concernées et la Commission d'enquête sont chargés, chacun en ce qui le concerne, de l'exécution du présent arrêté.

Copie de cet arrêté sera transmise à Monsieur le Préfet des Landes ainsi qu'à Monsieur le Préfet des Pyrénées-Atlantiques, pour information et suite éventuelle à donner.

Fait à Mont-de-Marsan, le

23 JUL. 2012

Le Président,





Conseil
Général
des Landes

Direction de l'Agriculture
et de l'Espace Rural


CERTIFICAT D’AFFICHAGE

Avis d'enquête publique relatif au projet de Plan de prévention et des gestion des déchets non dangereux des Landes et son évaluation environnementale

Le Préfet des Landes, soussigné certifie avoir fait afficher en Préfecture, quinze jours au moins avant l'ouverture de l'enquête et pendant toute la durée de celle-ci, en application de l'article R 123-11 du Code de l'Environnement, du ~~6 AOUT~~ 2012 au ~~28 SEP.~~ 2012, l'avis d'enquête publique relatif au projet de Plan de prévention et de gestion des déchets non dangereux des Landes et son évaluation environnementale.

A ~~MONT-de-MARSAN~~ le ~~17 OCT.~~ 2012

~~Code de l'Environnement~~
et par délégation
Le Directeur


Daniel CASTERAN

Mont-de-Marsan, le 1^{er} octobre 2012

Monsieur le président du conseil général des Landes

Objet : Enquête publique, relevé des observations

Référence :

Arrêté de M. le président du CG 40 du 23 juillet 2012

Pièce jointe :

Procès-verbal des observations faites au cours de l'enquête

Note de la SEPANSO

Note de « bien vivre en pays de Born »

Lettre du SITCOM du Marsan


Monsieur le président,

Le projet de plan de prévention et de gestion des déchets non dangereux dans les Landes a fait l'objet d'une enquête publique du 22 août au 28 septembre 2012, décidée par l'arrêté cité en référence. Les observations faites à l'exploitation du dossier, inscrites dans les registres, recueillies oralement ou reçues par courrier sont consignées en annexe. Au cours des dix-neuf permanences tenues au siège du Conseil général et dans sept autres communes du département, la commission n'a reçu qu'une seule visite. Deux remarques ont été transmises par courriel et transcrites sur le registre de Mont-de-Marsan. Par ailleurs, la Société pour l'étude, la Protection et l'Aménagement de la Nature dans le Sud-Ouest (SEPANSO) a d'une part fait une remarque manuscrite sur le registre de Parentis et d'autre part adressé une note d'observation datée du 16 septembre. Celle-ci a été insérée dans les registres. Enfin le président du SITCOM du Marsan et l'association « bien vivre au pays de Born » ont adressé une lettre à la commission

L'arrêté prescrivant l'enquête étant postérieur au 1^{er} juin 2012, la nouvelle procédure d'enquête publique prescrite par la loi du 12 juillet 2010 s'applique. Dans ces conditions, et conformément à l'article 16 du décret 2011-2018 du 29 décembre 2011, vous disposez d'un délai de quinze jours pour produire vos observations éventuelles.

Veillez croire, monsieur le président à l'expression de ma haute considération.

Le président de la commission d'enquête

A handwritten signature in black ink, appearing to read 'Lajaunie', with a horizontal line underneath it.

Jean-Pierre LAJAUNIE

ENQUETE PUBLIQUE CONCERNANT LE PLAN DE PREVENTION ET DE GESTION DES DECHETS NON DANGEREUX DANS LES LANDES

PROCES-VERBAL DES OBSERVATIONS

Au cours de l'enquête publique y afférente, le plan de prévention et de gestion des déchets non dangereux dans les Landes a fait l'objet de sept observations, Deux remarques ont été transmises par courriel et transcrites sur le registre de Mont-de-Marsan un visiteur a fait oralement des remarques à la commission. La Société pour l'étude, la Protection et l'Aménagement de la Nature dans le Sud-Ouest (SEPANSO) a d'une part fait une remarque manuscrite sur le registre de Parentis et d'autre part adressé une note d'observation datée du 16 septembre. Celle-ci a été insérée dans les registres. Enfin le président du SITCOM du Marsan et l'association « bien vivre au pays de Born » ont adressé une lettre à la commission. Quelques visiteurs sont, semble-t-il aussi venus consulter le dossier en dehors des heures de permanence mais aucune autre remarque écrite ni orale n'a été formulée.

Observations des particuliers

Dans son courriel du 1^{er} septembre, Madame Esper se plaint des contraintes imposées par l'obligation de tri. Elle estime que les personnes âgées ne peuvent plus se déplacer pour aller dans les déchèteries. Le plan peut-il prévoir des dispositions particulières pour les personnes âgées, notamment en zone rurale ?

Dans son courriel du 25 septembre, Madame Rodriguez propose la mise en place d'un flux particulier pour la collecte de l'aluminium alimentaire¹ (carton, papier, verre, etc.) . Une telle solution est-elle envisageable ?

Lors de son passage à la dernière permanence à Mont-de-Marsan, madame Caumartin a écrit sur le registre qu'elle ne faisait « aucune observation sur le projet ». Néanmoins, oralement, elle a demandé si l'exploitation de l'usine de compostage de Campet et Lamolère sera modifiée et s'est plainte des effluves odorants, acres et irritants avec des conséquences possibles sur la santé des personnes ; selon elle, le compost produit par cette usine est très odorant si les agriculteurs qui l'acquiert ne l'enfouissent pas immédiatement. Elle a aussi demandé si les quantités de boues traitées vont augmenter à l'avenir. Elle estime que les quantités et la provenance des boues traitées ne correspondent pas au dossier qui a été soumis en son temps à l'enquête publique.

Observations des associations

La SEPANSO donne un avis défavorable au plan et « bien vivre au pays de Born » (ci après BVPB) demande de prendre en compte ses réserves. La SEPANSO rappelle qu'elle avait voté contre le projet lors de la réunion du conseil départemental de l'environnement et des risques sanitaires et technologiques du 11 juin. Elle reproche au maître d'ouvrage de ne pas avoir été écouté aux réunions de la commission consultative d'élaboration et de suivi du plan puisque leurs propositions n'ont pas été retenues. La présidente de BVPB s'est abstenue le 8 mars à la commission de validation du plan mais souligne que « durant toute la période nécessaire à l'élaboration de ce Plan, des représentants de (son) association ont participé de manière assidue et active aux différentes Commissions et Groupes de travail mis en place par le Conseil Général, au cours desquels (ils ont) pu formuler des observations et propositions. »

¹ Emballage de plaquettes de chocolat, opercule de bouteilles de laits et de certains yaourts...

Les observations de la SEPANSO et BVPB portent sur les domaines suivants :

1. Prévention

Selon les deux associations, le projet s'attache surtout à la gestion en aval de la production des déchets, alors que, selon elles, la seule réponse à la surproduction de déchets est la prévention. Elles estiment que le projet du Plan n'aura qu'un faible impact sur la prévention de la quantité et de la nocivité des déchets. BVPB estime que les informations sur les programmes locaux de prévention (PLP) restent floues et parcellaires. Leurs critiques visent d'abord les absences de séparation à la source des déchets fermentescibles et non fermentescibles et de redevance incitative.

- *Séparation à la source des déchets*

Selon elles, la séparation des déchets fermentescibles et non-fermentescibles devrait être opérée à la source. Cela permettrait de diminuer de manière importante les déchets incinérés et les impacts environnementaux, d'optimiser la valorisation des refus et de mettre en place des procédés de compostage et de méthanisation. Cette séparation serait d'autant plus nécessaire qu'une directive à venir interdirait totalement la mise en « décharge » des déchets fermentescibles. Elles contestent donc le choix de l'incinération fait, notamment selon la SEPANSO, au détriment de la production de méthane. Cette association (M. Caullet) estime regrettable le remplacement des deux incinérateurs² par un seul certes moins polluant mais ne permettant pas de restituer les matières au milieu naturel comme le fait le compostage, la méthanisation ou le traitement mécano-biologique.

- *Redevance incitative*

Les deux associations réclament la mise en place d'une redevance incitative à la réduction des déchets à la source, par exemple, via la pesée du bac à sa collecte. De fait, malgré un début de mise en place dans certains secteurs³, cette méthode ne semble pas encore appliquée dans les Landes. Elles estiment que le système actuel de tri repose uniquement sur la bonne volonté des citoyens qui décourage les plus vertueux et ne pénalise pas les plus négligents. Les deux associations regrettent notamment le système de bennes collectives. Certes, le plan (page 127) invite les collectivités en charge de la collecte des déchets à engager une réflexion sur la mise en place d'une tarification incitative, conformément aux dispositions de la loi n° 2009-967 du 3 août 2009 qui prévoit sa mise en place d'ici cinq ans ; Mais, selon BVPB, l'étude de faisabilité lancée par le conseil général à laquelle 4 syndicats sur 5 se seraient déclarés intéressés, n'aurait pas eu de suite. Quelles sont les raisons qui ont incité le conseil général à ne pas se montrer plus directif dans la mise en place de cette taxe ?

2. Gestion des déchets

Les deux associations regrettent en outre que le conseil général, en la personne de son vice-président n'ait pas réussi à convaincre les syndicats en charge de la gestion de la collecte des déchets de créer un organisme départemental pour mettre en pratique les meilleures stratégies et synergies possibles, qui pourraient tendre vers une stabilisation si ce n'est une diminution des coûts de gestion. Qu'en est-il précisément ?

² Bénèsse et Messanges

³ Des poubelles équipées de « puces » dans la CA du Grand Dax auraient déjà été distribuées mais les camions ne seraient pas encore équipés pour la pesée et la lecture ?

Considérant que le consommateur soit toujours considéré comme seul responsable de l'augmentation des déchets, BVPB regrette en outre que le Plan ne prévoit pas de programme d'incitation en direction des supermarchés afin qu'ils se dotent tous d'un point de reprise des emballages issus des produits achetés. Cette possibilité, qui se rapproche de la notion de responsabilité du producteur permettraient selon elle de réduire la quantité d'emballages collectés ou jetés : a-t-elle été envisagée ? Cette association regrette, comme d'ailleurs le constate le plan, que l'appréciation de la localisation, des gisements et des volumes à traiter de déchets d'activités économiques restent difficile à appréhender en terme. Elle souhaiterait qu'il existe une base de données recensant ces déchets de manière exhaustive.

BVPB considère aussi que le plan ne prévoit pas les moyens pour garantir l'efficacité des déchèteries. Elle dénonce des problèmes pour l'accueil, le recyclage et le transport vers des filières adaptés. Il faut noter cependant que ces griefs portent essentiellement sur des déchets autres que ceux concernés par le plan⁴. Elle regrette que, selon elle, la « mise en œuvre de partenariats entre les collectivités et les structures issues de l'économie sociale et solidaire » soit encore laborieuse. Enfin elle estime nécessaire de mettre des moyens supplémentaires pour lutter contre le vol et le vandalisme.

3. Objectifs de réduction

Les deux associations estiment que si la situation s'est bien améliorée, il reste encore des marges de progrès « considérables » à accomplir et que les objectifs de réduction des déchets affichés par le plan sont très insuffisants au regard des engagements pris par notre pays en terme de développement durable. BVPB ajoute que ces objectifs seront sans doute difficiles à atteindre ce qui nuit à la crédibilité du plan. Cependant la SEPANSO, s'appuyant sur une étude de l'ADEME, pense qu'une réduction de 100 Kg/Hbt des déchets ultimes est possible. Qu'en est-il ? Les objectifs prévus par le plan sont supérieurs à ceux imposés au niveau national mais pourrait-on aller encore plus loin ?

4. Evaluation du plan

Selon la SEPANSO (M. Caullet à Parentis), le plan ne devrait pas considérer en négatif dans les bilans carbone les émissions évitées par la mise en place s des mesures car, toujours selon elle, cet évitement ne fait pas baisser les émissions d'autres activités. Selon M. Caullet, le bilan énergétique⁵ n'est pas bon car l'énergie n'est pas produite mais non consommée.

Les deux associations regrettent l'absence de données précises concernant l'usine CHO-Power de Morcenx, le projet TERRALIA à Aire sur Adour, la future usine de traitement de Bénesse-Marenne et la future unité de traitement en cours de construction Saint-Perdon. Elles demandent quelles en seront les conséquences sur le traitement des déchets et le coût pour le contribuable ? Cette lacune ne permettrait pas d'évaluer l'efficacité du plan. Certes TERRALIA concerne la région d'Aire sur l'Adour qui est exclue du périmètre du plan mais le préfet des Landes, dans sa lettre de transmissions de l'avis de l'autorité environnementale (AE) estime « souhaitable de compléter la justification de la capacité d'incinération et de stockage (...) en y intégrant les projets (...) TERRALIA (et) CHO Morcenx. ». Bien que le conseil général, dans sa délibération du 25 juin, postérieure à la transmission de l'avis de l'AE, ait décidé de retirer le projet TERRALIA du tableau relatif aux installations à créer, est-il possible d'avoir plus d'information sur ces

⁴ DEEE, textile, ameublement, bois, PVC, huiles alimentaires

⁵ Graphique page 69

nouvelles installations de stockage et de traitement et d'évaluer leur incidence sur les objectifs du plan ?

Cependant, BVPB souligne les effets bénéfiques de la définition de 13 indicateurs communs aux différents syndicats, présentant une approche uniforme au niveau départemental et dont la synthèse permettra de mettre en place sur le territoire du plan une approche uniforme du suivi de la gestion des déchets. Elle regrette cependant que les indicateurs de prévention⁶ portent principalement sur le « changement de comportement » des consommateurs.

Observations des syndicats intercommunaux

Le président du SITCOM du Marsan, qui a émis un avis restrictif⁷ au projet, a adressé une lettre au président de la commission. Il approuve la nécessité d'une solidarité intersyndicale. Il comprend d'une part la nécessité de réduire les apports au centre de stockage de Caupenne et d'autre part que la mise en service de la nouvelle unité d'incinération de Bénesse-Maremne pourrait mettre celle de Pontenx en difficulté. Il estime que l'obligation faite au SITCOM de ne plus stocker ses refus et tout-venant à Caupenne pour les faire incinérer à Pontenx représente un surcoût de 320.000 € en raison du différentiel de transport mais aussi du prix supérieur de l'incinération. Cette situation survient alors que la mise en service de la nouvelle installation de traitement, réalisée sans aucune aide extérieure, grève le budget de 10 € par an et par habitant et représente 12% des recettes de la TEOM malgré le choix de l'offre la moins onéreuse

Il demande donc de rechercher d'autres solutions :

- Il propose de pouvoir utiliser le futur site de stockage d'Aire sur l'Adour, bien que celui-ci soit hors zone du plan.
- Il demande de relancer la réouverture du stockage sur place, trois des cinq casiers initialement prévus n'ayant pas été réalisés en raison de l'évolution des normes environnementales. En effet, selon le représentant du SITCOM que la commission a rencontré à St Perdon, l'évolution des technologies permettrait désormais de garantir l'imperméabilité des sols. Cette solution réduirait les coûts mais aussi le bilan énergétique et carbone par la suppression du transport. Un courrier du président du conseil général du 27 avril précisait que le plan pourrait être modifié si les études s'avéraient favorables. Pourtant, cette possibilité ne figure plus dans le plan soumis à l'enquête.
- Enfin le SITCOM pense qu'avec l'augmentation des prix des énergies fossiles, les possibilités d'exutoire des refus se diversifieront et évolueront conjoncturellement.

Cette préoccupation est aussi soulignée par l'association BVPB qui souligne que les transferts de déchets à l'intérieur du département et vers l'extérieur ont des conséquences environnementales dommageables et grève la facture du contribuable.

Aucune observation n'a été formulée par le SIETOM de Chalosse qui avait formulé des réserves⁸ dans son avis sur le plan⁹. Cependant, lors de notre visite dans les installations de Caupenne, sa présidente a souligné le manque à gagner que représentera la perte des apports de St Perdon qui survient alors que le SIETOM doit supporter les investissements liés à la création de la nouvelle installation de traitement mécano-biologique. Cette situation devrait entraîner à terme une

⁶ Mis en place par les « Programmes Locaux de prévention »


⁷ Avis des personnes publiques associées insérés au dossier

⁸ Concernant les prévisions en matière de déchets à l'horizon 2024

⁹ Avis des personnes publiques associées insérés au dossier

augmentation de la TEOM¹⁰ dans son syndicat. Elle admet cependant que cette perte permet aussi de prolonger la durée de vie de la zone de stockage. L'arrêté d'autorisation actuel limite strictement le stockage aux déchets provenant exclusivement des zones du SIETOM de Chalosse et du SITCOM du Marsan. Le nouveau plan pourrait se traduire par une nouvelle autorisation qui réduirait encore cette zone au seul SIETOM puisque le SITCOM ne serait plus autorisé à y déposer ses refus. Au contraire, s'appuyant sur le fait que ce plan ouvre la possibilité de stockage extérieur, le SIETOM de CHALOSSE souhaiterait que son autorisation de stockage lui permette de prendre des déchets provenant d'autres zones.

¹⁰ Même si elle devrait rester la plus faible de la zone du plan



Conseil
Général
des Landes

pièce n° 4

Henri Emmanuelli
Député, Président du Conseil général
Direction de l'Agriculture
et de l'Espace Rural

Monsieur LAJAUNIE
Président de la
Commission d'enquête
62 Boulevard Louis Lignon
33260 LA TESTE DE BUCH

Réf. : D201210027
Dossier suivi par :
JR QUINIOU

Le 15 OCT. 2012

Monsieur le Président,

Vous m'avez transmis par courrier en date du 1^{er} octobre 2012 le procès-verbal des subventions faites dans le cadre de l'enquête publique relative au projet de Plan de prévention et de gestion des déchets non dangereux.

Je vous prie de trouver ci-joint en retour mes réponses aux questions et problèmes soulevés.

Vous en souhaitant bonne réception, je vous prie de croire, Monsieur le Président, à l'assurance de ma considération distinguée.

Bien à vous
Henri Emmanuelli

Henri EMMANUELLI
Président du Conseil Général

REPONSES AU RELEVÉ DES OBSERVATIONS DE LA COMMISSION D'ENQUÊTE PUBLIQUE DU PROJET DE PLAN DÉPARTEMENTAL DE PRÉVENTION ET DE GESTION DES DÉCHETS NON DANGEREUX DES LANDES ET SON ÉVALUATION ENVIRONNEMENTALE

Modalités de lecture : le présent document reprend l'ensemble des points inscrits au procès-verbal des observations, qui apparaissent en caractère gras. A chaque point correspond une réponse sous-jacente du Conseil général.

1. Observations des particuliers

Dans son courriel du 1^{er} septembre, Madame Esper se plaint des contraintes imposées par l'obligation de tri. Elle estime que les personnes âgées ne peuvent plus se déplacer pour aller dans les déchèteries. Le plan peut-il prévoir des dispositions particulières pour les personnes âgées, notamment en zone rurale ?

Le plan est un document de planification et d'orientation à l'échelle départementale. Il doit définir les objectifs en matière de réduction à la source, de valorisation et de traitement des déchets non dangereux et les priorités à retenir pour les atteindre. Il n'a pas vocation à prévoir des dispositions particulières sur les modalités de collecte.

La demande de Mme Ester est du ressort des collectivités ayant la compétence collecte des déchets.

Dans son courriel du 25 septembre, Madame Rodriguez propose la mise en place d'un flux particulier pour la collecte de l'aluminium alimentaire¹ (carton, papier, verre, etc.) . Une telle solution est-elle envisageable ?

L'aluminium alimentaire, évoqué par Mme Rodriguez, ne rentre pas actuellement dans les consignes de tri des collectivités. En effet, ces consignes résultent des conventions passées avec les différents éco-organismes dont Eco-Emballages pour les déchets d'emballages.

L'organisation actuelle en matière de tri des collectes sélectives ne permet pas le tri de cette fraction.

La mise en place d'une collecte de l'aluminium alimentaire ne peut à ce jour, pour des raisons techniques, s'intégrer dans la collecte sélective en place. Elle ne peut non plus faire l'objet d'une collecte spécifique pour des raisons économiques. La filière associative, suivie par Mme Rodriguez est, à ce jour, la seule envisageable !

Pour information, Eco-Emballages mène actuellement sur plusieurs territoires français (hors du département des Landes) une expérimentation en vue de l'élargissement des consignes de tri des plastiques. Cette possibilité est évoquée en page 103 du Plan.

Lors de son passage à la dernière permanence à Mont-de-Marsan, madame Caumartin a écrit sur le registre qu'elle ne faisait « aucune observation sur le projet ». Néanmoins, oralement, elle a demandé si l'exploitation de l'usine de compostage de Campet et Lamolère sera modifiée et s'est plainte des effluves odorants, acres et irritants avec des conséquences possibles sur la santé des personnes ; selon elle, le compost produit par cette usine est très odorant si les agriculteurs qui l'acquiert ne l'enfouissent pas immédiatement. Elle a aussi demandé si les quantités de boues traitées vont augmenter à l'avenir. Elle estime que les quantités et la provenance des boues traitées ne correspondent pas au dossier qui a été soumis en son temps à l'enquête publique.

L'usine de compostage de Campet et Lamolère, gérée par le Sydec, est autorisée à traiter 16 000 tonnes de boues par an et 9 600 tonnes de structurant. Elle produit un compost conforme à la norme NFU44-095 (compost contenant des matières d'intérêt agronomique issues du traitement des eaux). Cette norme atteste de la qualité du compost.

Le dossier de demande d'autorisation (demande, étude d'impact, étude des dangers et notice d'hygiène et sécurité) soumis à enquête publique et l'arrêté préfectoral d'autorisation, dont des extraits sont joints,

¹ Emballage de plaquettes de chocolat, opercule de bouteilles de laits et de certains yaourts...

n'émettent aucune restriction quant à la provenance géographique des boues.

Il n'est pas prévu, à ce jour, d'augmentation de la capacité de traitement de cette installation.

Concernant la problématique des odeurs, la fermentation est réalisée dans des bâtiments fermés et ventilés en permanence. L'air est extrait à hauteur de 120 000 m³/h et traité au travers de deux tours acide (piégeage de l'ammoniac) puis de deux filtres biologiques (élimination des composés soufrés). Dans le cadre de sa certification ISO 9001, le Sydec enregistre et suit les plaintes des riverains et intervient systématiquement pour vérifier leur bien-fondé (ex : travaux à l'usine, une pompe à acide bouchée, un camion repartant sans bâche) et mettre en œuvre les actions adéquates.

2. Observations des associations

La SEPANSO donne un avis défavorable au plan et « bien vivre au pays de Born » (ci après BVPB) demande de prendre en compte ses réserves. La SEPANSO rappelle qu'elle avait voté contre le projet lors de la réunion du conseil départemental de l'environnement et des risques sanitaires et technologiques du 11 juin. Elle reproche au maître d'ouvrage de ne pas avoir été écouté aux réunions de la commission consultative d'élaboration et de suivi du plan puisque leurs propositions n'ont pas été retenues. La présidente de BVPB s'est abstenue le 8 mars à la commission de validation du plan mais souligne que « durant toute la période nécessaire à l'élaboration de ce Plan, des représentants de (son) association ont participé de manière assidue et active aux différentes Commissions et Groupes de travail mis en place par le Conseil Général, au cours desquels (ils ont) pu formuler des observations et propositions. »

Les observations de la SEPANSO et BVPB portent sur les domaines suivants :

Prévention

Selon les deux associations, le projet s'attache surtout à la gestion en aval de la production des déchets, alors que, selon elles, la seule réponse à la surproduction de déchets est la prévention. Elles estiment que le projet du Plan n'aura qu'un faible impact sur la prévention de la quantité et de la nocivité des déchets. BVPB estime que les informations sur les programmes locaux de prévention (PLP) restent floues et parcellaires. Leurs critiques visent d'abord les absences de séparation à la source des déchets fermentescibles et non fermentescibles et de redevance incitative.

Sur l'affirmation qui prétend que le Plan s'attache surtout à la gestion en aval de la production des déchets, il convient de se référer au document : pages 34 à 37 est décrit le programme mis en œuvre par le Conseil général dès 2005 structuré autour de dix actions. Il convient de préciser que ce programme a été le premier mis en œuvre en France, et reste à ce jour une référence au niveau national, et de noter que le Conseil général a créé à cet effet un poste de Chargée de mission prévention des déchets à temps plein, permettant ainsi de développer chaque année des actions visant à sensibiliser la population landaise à la thématique de la réduction des déchets et à lui donner les outils pour y parvenir, en y consacrant d'importants moyens financiers. Pages 71 à 79 est développé le programme de prévention des déchets non dangereux du projet de Plan, qui fixe des objectifs ambitieux de prévention, les priorités à retenir pour les atteindre, et définit des indicateurs de suivi. Il y est également précisé que le Conseil général a contracté avec l'Ademe en décembre 2009 un accord cadre pour un nouveau Plan départemental de prévention et de gestion des déchets, qui confirme la poursuite d'une politique forte dans ce domaine. Enfin l'annexe 4, pages 155 à 169 reprend ce Plan départemental.

Concernant le flou des informations sur les programmes locaux de prévention mentionné par PVPB, le Plan indique, en page 70, que plusieurs collectivités s'engageaient dans la démarche d'un programme local de prévention. Au moment de son écriture, même si plusieurs actions en matière de prévention avaient déjà été menées depuis 2005, aucun programme d'actions de prévention porté par les collectivités de gestion des déchets n'avait été validé : les collectivités étaient en cours de réflexion ou d'élaboration de ce programme d'actions.

Depuis, plusieurs collectivités ont avancé sur ce sujet :

- La CA du Grand Dax et le SICTOM du Marsan possèdent un programme d'actions de prévention pour 2012-2016 ;
- Le SIETOM de Chalosse et le SITCOM Côte Sud des Landes se sont engagées dans la démarche et devraient produire pour la fin de l'année un programme d'actions ;
- Le SIVOM des Cantons du Pays de Born suit attentivement le travail réalisé par les autres collectivités

et envisage de s'engager dans une démarche similaire.

Un suivi, au niveau départemental, de ces différents programmes est réalisé par le Conseil général.

Si la prévention est effectivement abordée dans le plan tel que décrit ci-dessus, les autres thèmes doivent l'être également, comme le prévoit le Code de l'environnement. C'est en ce sens que sont traitées les perspectives de production, la collecte des déchets résiduels, la collecte sélective, les déchèteries, les unités de valorisation, de stockage, etc, qui correspondent à la gestion aval des déchets.

Séparation à la source des déchets : Selon elles, la séparation des déchets fermentescibles et non-fermentescibles devrait être opérée à la source. Cela permettrait de diminuer de manière importante les déchets incinérés et les impacts environnementaux, d'optimiser la valorisation des refus et de mettre en place des procédés de compostage et de méthanisation. Cette séparation serait d'autant plus nécessaire qu'une directive à venir interdirait totalement la mise en « décharge » des déchets fermentescibles. Elles contestent donc le choix de l'incinération fait, notamment selon la SEPANSO, au détriment de la production de méthane. Cette association (M. Caillet) estime regrettable le remplacement des deux incinérateurs (Bénesse et Messanges) par un seul certes moins polluant mais ne permettant pas de restituer les matières au milieu naturel comme le fait le compostage, la méthanisation ou le traitement mécano-biologique.

Concernant la séparation à la source des déchets fermentescibles et non fermentescibles, le Plan s'oriente vers un renforcement de la promotion du compostage décentralisé des déchets fermentescibles, y compris en habitat collectif. Il s'agit de poursuivre l'action engagée dans le cadre du volet prévention du Plan actuellement en vigueur, dont l'une des actions majeures est le développement de cette pratique. Co-financement conjoint du Conseil général, de l'Ademe et des collectivités en charge de la gestion des déchets des composteurs mis gratuitement à disposition des usagers, édition de deux guides, campagnes de sensibilisation annuelles relayées par les jardineries font que fin 2011, 50 000 composteurs ont ainsi été distribués par les collectivités. Il rappelle également les obligations réglementaires de tri à la source des bio-déchets (en vue d'une valorisation énergétique) s'appliquant aux gros producteurs de ces déchets.

Il convient de préciser que deux des quatre structures de traitement valorisent la matière fermentescible depuis de nombreuses années, et ont décidé de renforcer leur action en développant des unités de traitement mécano-biologique (TMB) très performantes qui vont produire des composts valorisables en agriculture : le SIETOM de Chalosse, avec sa nouvelle usine opérationnelle depuis quelques mois et le SICTOM du Marsan qui construit actuellement son nouveau TMB.

Ainsi, sur le département des Landes, pour les déchets ménagers, seuls les refus de pré-traitement pauvres en fermentescibles sont stockés, respectant le projet européen d'interdiction de stockage des fermentescibles.

Les deux autres collectivités favorisent la valorisation énergétique : le SIVOM des Cantons du Pays de Born au travers de son unité de valorisation énergétique (UVE) qui produit de l'énergie électrique, et qui envisage de plus une valorisation thermique avec un projet de serres, comme indiqué pages 63 et 113 du Plan ; et le SITCOM Côte Sud des Landes avec son projet de construction d'une UVE en substitution de ses deux incinérateurs.

En ce qui concerne la méthanisation, elle est intégrée dans le Plan avec notamment :

- L'intégration du projet de méthanisation des déchets agricoles porté par la Société Méthalandes sur Hagetmau (page 67 du Plan) ;
- La possibilité de développer de nouvelles filières de valorisation énergétique à partir des bio-déchets (notamment par méthanisation) inscrite en pages 100 et 102 du Plan ;
- La mise en place pour la valorisation de proximité des boues de station d'épuration de nouvelles techniques dont la méthanisation prévue en pages 106 & 107 du Plan.

Pour les déchets d'activités économiques, le Plan préconise la mise en place d'un contrôle des apports sur les installations de stockage et d'incinération afin de vérifier qu'ils ont fait l'objet d'un tri à la source des déchets recyclables matière et organique (pages 102 & 114 du Plan).

Redevance incitative : Les deux associations réclament la mise en place d'une redevance incitative à la réduction des déchets à la source, par exemple, via la pesée du bac à sa collecte. De fait, malgré un début de mise en place dans certains secteurs² cette méthode ne semble pas

² Des poubelles équipées de « puces » dans la CA du Grand Dax auraient déjà été distribuées mais les camions ne seraient pas encore

encore appliquée dans les Landes. Elles estiment que le système actuel de tri repose uniquement sur la bonne volonté des citoyens qui décourage les plus vertueux et ne pénalise pas les plus négligents. Les deux associations regrettent notamment le système de bennes collectives. Certes, le plan (page 127) invite les collectivités en charge de la collecte des déchets à engager une réflexion sur la mise en place d'une tarification incitative, conformément aux dispositions de la loi n° 2009-967 du 3 août 2009 qui prévoit sa mise en place d'ici cinq ans ; Mais, selon BVPB, l'étude de faisabilité lancée par le conseil général à laquelle 4 syndicats sur 5 se seraient déclarés intéressés, n'aurait pas eu de suite. Quelles sont les raisons qui ont incité le conseil général à ne pas se montrer plus directif dans la mise en place de cette taxe ?

La loi Grenelle I du 3 août 2009 (article 46) prévoit que la redevance et la taxe d'enlèvement des ordures ménagères (TEOM et REOM) devront intégrer, dans un délai de 5 ans, une part variable incitative devant prendre en compte la matière et le poids et/ou le volume et/ou le nombre d'enlèvement des déchets. Conscient de cette obligation réglementaire, le Conseil général a souhaité engager, avec les collectivités en charge de la gestion des déchets, une réflexion en la matière. Ainsi, un atelier portant sur le financement du service et présentant la tarification incitative, a été organisé le 13 octobre 2010 et le Conseil général a interpellé chaque collectivité pour l'amener à engager une étude de faisabilité concernant cette obligation réglementaire.

A ce jour une étude est réalisée. Il convient de préciser que la majorité des collectivités landaises sont à la TEOM. Or les modalités de mise en œuvre de la part incitative de la TEOM, bien qu'imminentes, ne sont toujours pas arrêtées. Il est de ce fait difficile d'aborder le sujet sans ces éléments déterminants pour des collectivités qui souhaiteraient maintenir le principe de la taxe plutôt que de passer à la redevance.

Par ailleurs, la mise en place du financement incitatif des déchets est une obligation réglementaire qui s'applique de fait à chaque collectivité qui perçoit la TEOM ou la REOM. Le Plan rappelle cette obligation, mais ne peut pas être plus directif.

Gestion des déchets

Les deux associations regrettent en outre que le Conseil général, en la personne de son vice-président n'ait pas réussi à convaincre les syndicats en charge de la gestion de la collecte des déchets de créer un organisme départemental pour mettre en pratique les meilleures stratégies et synergies possibles, qui pourraient tendre vers une stabilisation si ce n'est une diminution des coûts de gestion. Qu'en est-il précisément ?

Le Conseil général a proposé à deux reprises, aux 4 structures ayant la compétence traitement, de fusionner :

- De 1998 à 2000, une étude de faisabilité d'un syndicat départemental a été réalisée avec élaboration d'un projet de statuts, mais certaines collectivités n'ont pas souhaité donner suite.
- Dans le cadre de l'élaboration du présent Plan, la possibilité de fusionner en un ou deux syndicats leur a été proposée. La réponse unanime des 4 structures a été d'affirmer leur volonté de conserver l'organisation actuelle de traitement qui leur donne toute satisfaction. Cette organisation n'est d'ailleurs pas remise en cause par le schéma départemental de coopération intercommunale (arrêté préfectoral DAECL n°1426 di 23 Décembre 2011).

Considérant que le consommateur soit toujours considéré comme seul responsable de l'augmentation des déchets, BVPB regrette en outre que le Plan ne prévoit pas de programme d'incitation en direction des supermarchés afin qu'ils se dotent tous d'un point de reprise des emballages issus des produits achetés. Cette possibilité, qui se rapproche de la notion de responsabilité du producteur permettraient selon elle de réduire la quantité d'emballages collectés ou jetés : a-t-elle été envisagée ? Cette association regrette, comme d'ailleurs le constate le plan, que l'appréciation de la localisation, des gisements et des volumes à traiter de déchets d'activités économiques restent difficile à appréhender en terme. Elle souhaiterait qu'il existe une base de données recensant ces déchets de manière exhaustive.

Concernant l'inscription dans le Plan de l'obligation pour les grandes surfaces de se doter d'un point de reprise des emballages issus des produits achetés, il convient de préciser que cette obligation est réglementaire et prescrite par l'article 199 de la loi Grenelle 2 du 12 Juillet 2010 :

« Au plus tard, le 1^{er} juillet 2011, tout établissement de vente au détail de plus de 2 500 m² proposant en libre-service des produits alimentaires et de grande consommation se dote, à la sortie des caisses, d'un point de reprise des déchets d'emballages issus des produits achetés dans cet établissement ».

Si tel n'est pas le cas, ce qui est fort probable, il s'agit d'un problème de non-respect de la réglementation, qui ne relève pas de la planification.

Concernant la difficulté de maîtriser la gestion des déchets d'activités économiques et le souhait de mise en place d'une base de données les recensant, le Plan constate, et il ne peut faire autrement, qu'en effet il n'existe pas de suivi de ce type de déchets. Un travail partenarial entre le Conseil général et les Chambres consulaires a été effectué durant la période d'élaboration du Plan pour tenter d'apprécier au plus juste les quantités de déchets produites sur la zone du Plan, leurs modalités et lieux de traitement, ce qui a constitué une première démarche.

Au regard des résultats obtenus, et notamment de leur imprécision, il a été décidé la mise en œuvre d'une méthodologie de travail commune entre le Conseil général, les Chambres consulaires et la Direction Régionale de l'Environnement, de l'Aménagement et du Logement (DREAL) (page 96). A travers la création d'un groupe de travail, qui sera initiée une fois le Plan approuvé, l'objectif est d'acquérir une meilleure connaissance du gisement et des débouchés des déchets d'activités économiques et de connaître les besoins des entreprises en matière de traitement des déchets sur le département.

La Chambre de Commerce et d'Industrie et la Chambre de Métiers et de l'Artisanat mènent actuellement un travail spécifique pour mieux connaître le gisement de ces déchets avec un rendu prévu pour fin octobre, début novembre.

La Chambre d'agriculture travaille également dans ce sens.

BVPB considère aussi que le plan ne prévoit pas les moyens pour garantir l'efficacité des déchèteries. Elle dénonce des problèmes pour l'accueil, le recyclage et le transport vers des filières adaptés. Il faut noter cependant que ces griefs portent essentiellement sur des déchets autres que ceux concernés par le plan³. Elle regrette que, selon elle, la « mise en œuvre de partenariats entre les collectivités et les structures issues de l'économie sociale et solidaire » soit encore laborieuse. Enfin elle estime nécessaire de mettre des moyens supplémentaires pour lutter contre le vol et le vandalisme.

Concernant le service déchèteries et les moyens mis en œuvre pour garantir son efficacité, le Conseil général rappelle que la couverture par ce type d'installations de la zone du plan est importante : on recense ainsi 75 déchèteries soit une déchèterie pour 5 500 habitants (contre une pour 13 672 habitants au niveau national – source ADEME). Un programme de mise à niveau de ces installations est engagé par les différentes collectivités depuis plusieurs années. Les projets d'aménagement et de création de déchèteries sont décrits page 55 du Plan. En 2012, le SIETOM de la Chalosse vient ainsi de finaliser son programme de modernisation de ses installations. La page 105 du Plan invite les collectivités à moderniser et sécuriser le service apporté aux usagers et intègre même l'évolution réglementaire en projet au moment de la rédaction du Plan. Il s'agit ainsi d'un service très utilisé et qui contribue à l'augmentation de la valorisation et du recyclage, même s'il rencontre des problèmes de vandalisme et de vol de certains déchets. Sur ce point, le Plan fait le même constat que BVPB. A la demande de la Commission d'élaboration et de suivi du Plan, un paragraphe a de ce fait été rédigé en page 105 du Plan : « l'atteinte des objectifs de tri et de valorisation est conditionnée au développement des moyens de police et à leur mobilisation permettant de réduire les vols et vandalismes qui détournent une part importante de certaines catégories de déchets de filières mises en place par les collectivités et leurs partenaires ».

Concernant le travail partenarial entre les collectivités et les structures issues de l'économie sociale et solidaire, le Conseil général a engagé dès 2007 une réflexion sur les structures de l'économie sociale et solidaire ayant des activités liées aux déchets : visites de recycleries dans le nord de la France et inventaire des associations existant sur le territoire départemental. Une démarche permettant le rapprochement des collectivités en charge de la gestion des déchets avec ces structures a été menée. Il a nécessité de comprendre le fonctionnement et les objectifs de chacun, d'évaluer où peuvent se trouver les intérêts communs et de définir le mode de fonctionnement en partenariat, ainsi que d'élaborer des montages financiers, ce qui requiert du temps. Il donne actuellement des résultats se traduisant notamment par l'ouverture d'une recyclerie sur Mont-de-Marsan issue du partenariat entre Landes Partage et le SICTOM du Marsan (inauguration le 1^{er} octobre dernier) et la réalisation d'une étude en cours sur la Communauté d'Agglomération du Grand Dax qui vise à la création d'une telle structure.

De même, le SITCOM Côte Sud des Landes a également engagé des discussions avec différents acteurs de l'économie sociale et solidaire (dont Voisinage) sur le développement du réemploi.

³ DEEE, textile, ameublement, bois, PVC, huiles alimentaires