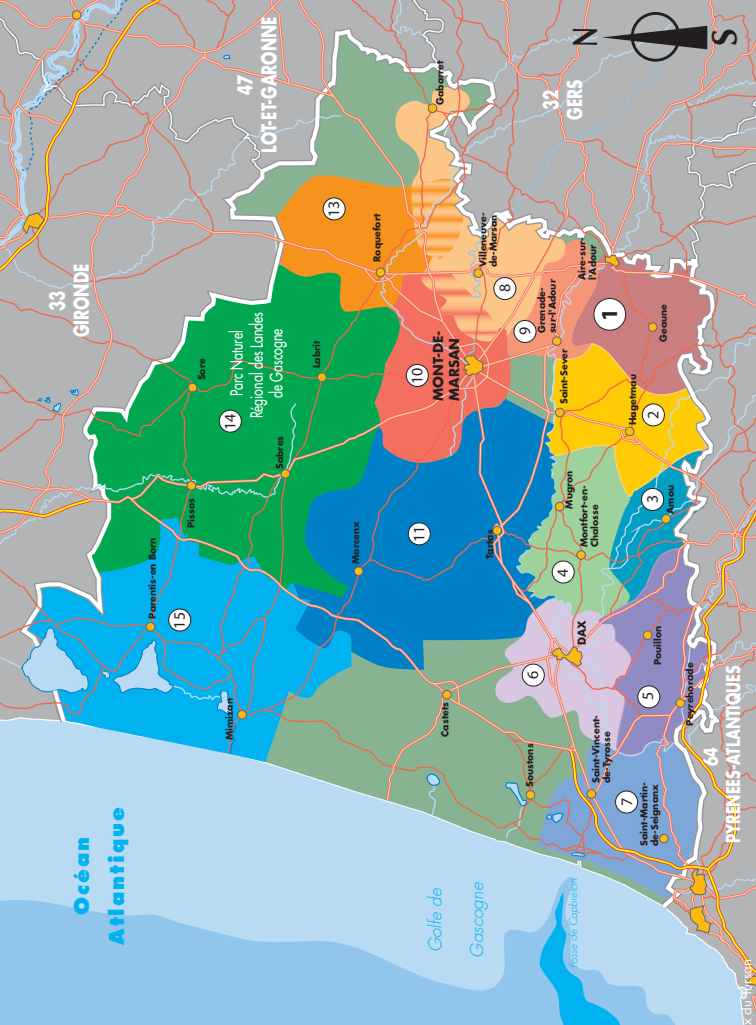


## RANDO GUIDES DISPONIBLES

- 1 **TURSAN**
- 2 CHALOSSE ST SEVER / HAGETMAU
- 3 PAYS D'AMOU
- 4 HAUTE CHALOSSE
- 5 PAYS D'ORTHE ET DE POUILLON
- 6 PAYS DACQUOIS
- 7 SEIGNANX - MAREMNE - CÔTE SUD
- 8 BAS ARMAGNAC
- 9 GRENADE SUR ADOUR
- 10 MARSAN
- 11 PAYS MORCENAI ET PAYS TARUSATE
- 13 PETITES LANDES DE ROQUEFORT
- 14 PARC NATUREL RÉGIONAL DES LANDES DE GASCOGNE
- 15 PAYS DE BORN

Conception CG 40 - Impression Konus Edition - 1/2008 - Photo couv. : cotéaux du Tursan




# LANDES

## RANDO GUIDE

1

## RANDONNÉES PÉDESTRES & VTT



## LE TURSAN



## À LA DÉCOUVERTE DU TURSAN



Pays aux racines historiques lointaines (mégolithes de Classun et Larrivière), le Tursan se caractérise par son relief vallonné, principalement constitué d'un plateau entaillé par des vallées orientées sud-est/nord-ouest, sens d'écoulement des affluents de l'Adour tels le Gabas et le Bahu sur lesquels ont été édifiés de nombreux moulins. Le Tursan est un territoire à vocation agricole affirmée. Si la production de maïs constitue la majorité des surfaces cultivées, le Tursan est réputé pour sa production viticole (VDQS). Les cultures associées à l'élevage bovin et avicole façonnent un paysage en marquetterie, ponctué par de nombreux bois et plans d'eau destinés à l'irrigation. Des bourgs de caractère ajoutent au charme de ce pays : villages perchés ou petites bastides, leur patrimoine méconnu mérite d'être découvert au détour des sentiers de randonnée. C'est notamment le cas de Geaune, capitale du Tursan et centre du vignoble (cave coopérative) qui fut une bastide sous domination anglaise, et de Samadet réputé pour ses faïences du XVIII<sup>e</sup> siècle remarquables par l'association des couleurs jaune et rose.

Aux confins du Gers et des Pyrénées Atlantiques, Aire-sur-l'Adour constitue la porte du Tursan sur l'axe Bordeaux-Pau. Petite ville aux origines antiques, ancienne capitale wisigothique et ancien évêché, elle offre aux visiteurs un patrimoine architectural et religieux de qualité (église Sainte-Quitterie inscrite au Patrimoine mondial de l'Humanité par l'UNESCO dans le cadre des chemins de Saint-Jacques-de-Compostelle). 18 parcours pédestres vous sont proposés dans cette région.

### Les vins du Tursan

Le vignoble du Tursan couvre environ 400 hectares classés en zone d'appellation Vin Délimité de Qualité Supérieure. Situé sur les premiers coteaux contreforts des Pyrénées, il bénéficie de sols caillouteux et argileux et d'un microclimat particulièrement favorables. Les cépages principaux sont, pour le rouge : le Cabernet et le Tannat (et à un moindre degré le Fer Serradou) et, pour le blanc, le Barroque (et à un moindre degré le Manseng et le Sauvignon). On pourra également apprécier les rosés frais et les moelleux.

Connus depuis l'Antiquité, ces vins furent exportés à la Cour d'Angleterre grâce à Aliénor d'Aquitaine. Ils sont l'objet de soins tous particuliers des vignerons qui ont expérimenté l'enfouissement des barriques dans le sable des dunes d'Hossegor pour recréer les conditions de vieillissement pratiquées par leurs ancêtres. Ils sont particulièrement appréciés en accompagnement de la variété des mets de la cuisine régionale.

### Le GR 65, voie du Puy-en-Velay

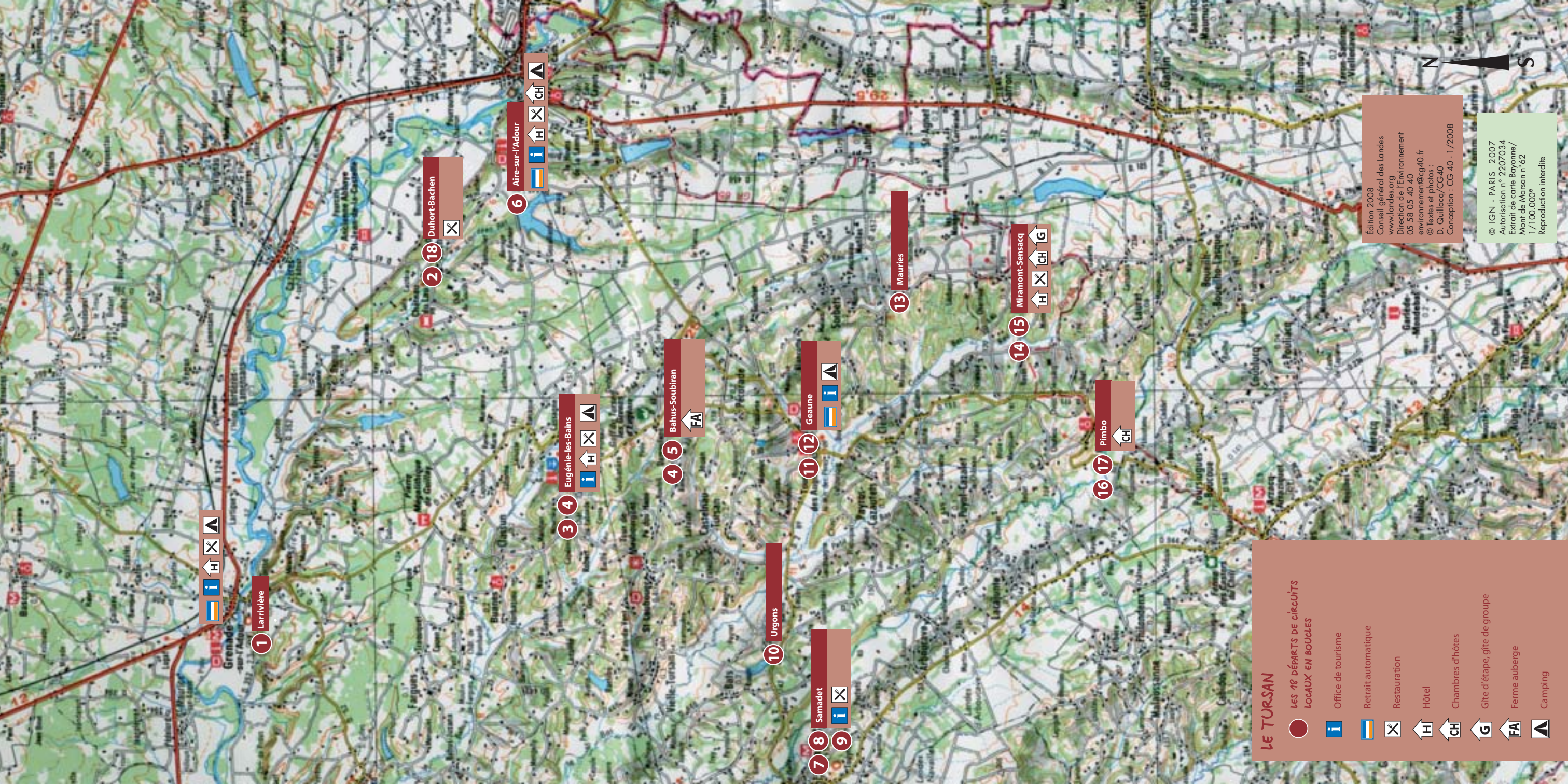
Le Tursan a la particularité d'être traversé, dans sa partie orientale par la plus célèbre voie de Saint-Jacques-de-Compostelle : la voie du Puy-en-Velay par laquelle les pèlerins affluèrent au Moyen-Age et au XVIII<sup>e</sup> siècle. En nos temps modernes, développant de profonds besoins de ressourcement, la voie connaît un regain d'activité. Il n'est pas rare de croiser sur les chemins du Tursan ces voyageurs au long cours.

Le GR traverse des cités au patrimoine particulièrement riche :

- Aire-sur-l'Adour et son église gothique du Mas classée au patrimoine mondial par l'UNESCO,
- Miramont, ancienne bastide aux maisons de caractère et son quartier niché au creux d'un vallon où siège l'église romane de Sensacq,
- Pimbo, la plus ancienne bastide-rue des Landes, fondée en 1268, siège d'une imposante collégiale où subsiste, dans l'abside centrale, une frise à la coquille Saint-Jacques.

CONTACTS, INFORMATIONS  
**Conseil général des Landes**  
Direction de l'Environnement  
**05 58 05 40 40**







1 Larrivière

2 18



Duhort-Bachen

6



Aire-sur-l'Adour

3 4



Eugénie-les-Bains

4 5



Bahus-Soubiran

7 8 9



Samadet

11 12



Gaune

13 Mauries

14 15



Miramont-Sensacq

16 17



Pimbo

## LE TURSAN

LES 18 DÉPARTS DE CIRCUITS

LOCAUX EN BOUCLÉS



Office de tourisme



Retrait automatique



Restauration



Hôtel



Chambres d'hôtes



Gîte d'étape, gîte de groupe



Ferme auberge



Camping



Édition 2008  
Conseil général des Landes  
www.land.es.org  
Direction de l'Environnement  
05 58 05 40 40  
environnement@cg40.fr  
© Textes et photos :  
D. Quillaqc/CG40  
Conception : CG 40 - 1/2008

© IGN - PARIS 2007  
Autorisation n° 2207034  
Extrait de carte Bayonne/  
Mont de Marsan n°62  
1/100 000e  
Reproduction interdite